


とちぎの元気な森づくり県民税事業 現地調査資料



位置図

Google 栃木県庁から立足、〒329-2505 栃木県矢板市

至 那須塩原市

車 40.0 km、53 分

至 大田原市



矢板市立足タナカ
スギコナリ苗植栽現場

矢板市木幡堂山
広葉樹苗植栽現場

国道 4 号

至 宇都宮市

事業名 : とちぎの元気な森づくり未来の森整備事業 再造林・広葉樹林化促進事業

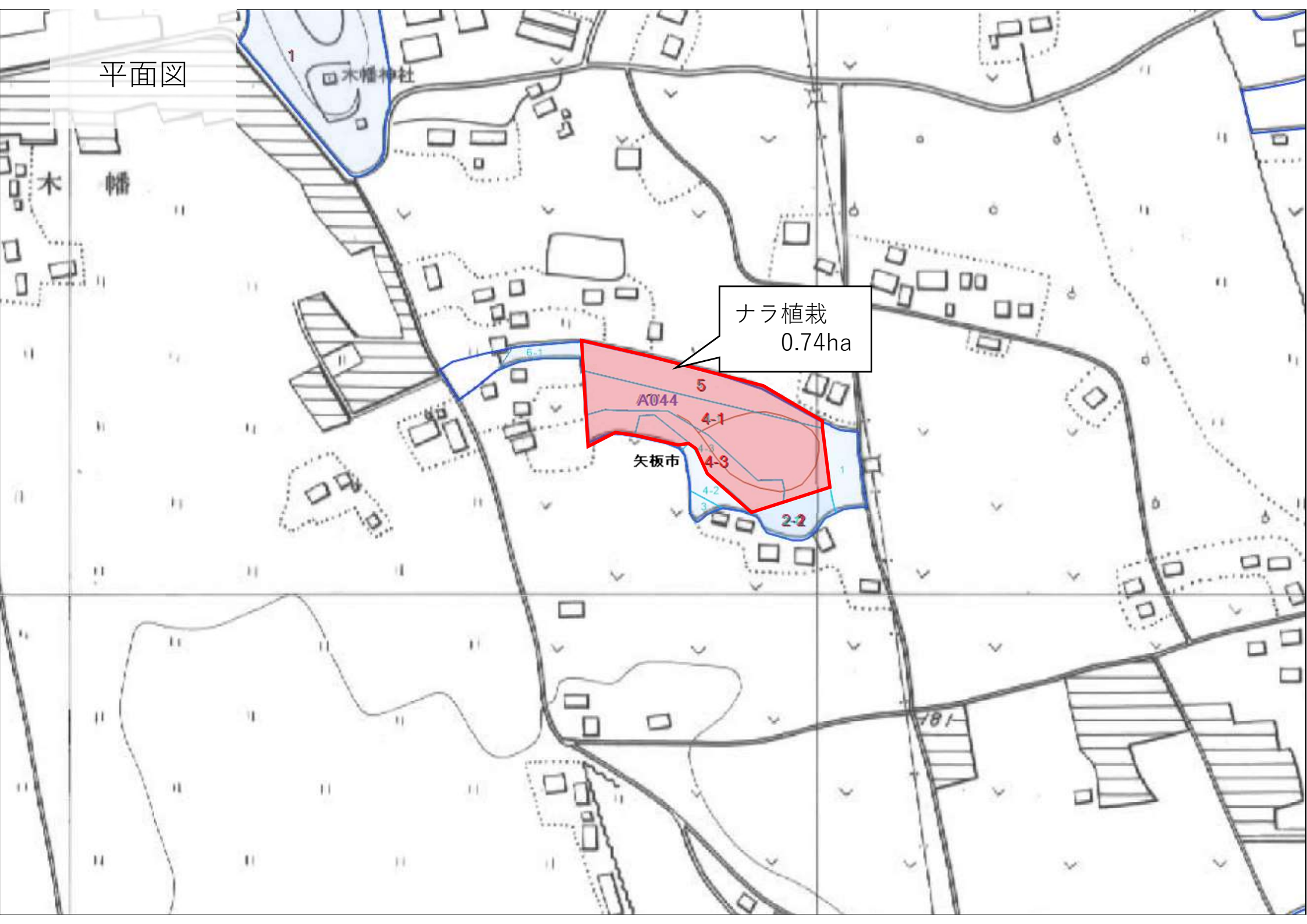
事業主体 : たかはら森林組合

実施箇所 : 矢板市木幡堂山


事業内容及び数量

- ✓ ヒノキ林の皆伐後、広葉樹へ樹種転換
- ✓ 植栽樹種 : ナラ, 面積 : 0.74ha, 植栽密度 : 2,000本/ha
 - ・ 80~88年生のヒノキ林を皆伐し、人家裏の立地であることを考慮し、天然林化を目指し、ナラを植栽
 - ・ 搬出した材は建築用材及びバイオマス材として活用
 - ・ 今後は、5年生程度まで下刈りを実施して確実に更新を図る

平面図



近景



2.2m

2.2m

2.2m

2.2m

2.2m

2.2m

2.2m

ナラ苗



事業名 : とちぎの元気な森づくり未来の森整備事業 再造林・循環利用促進事業

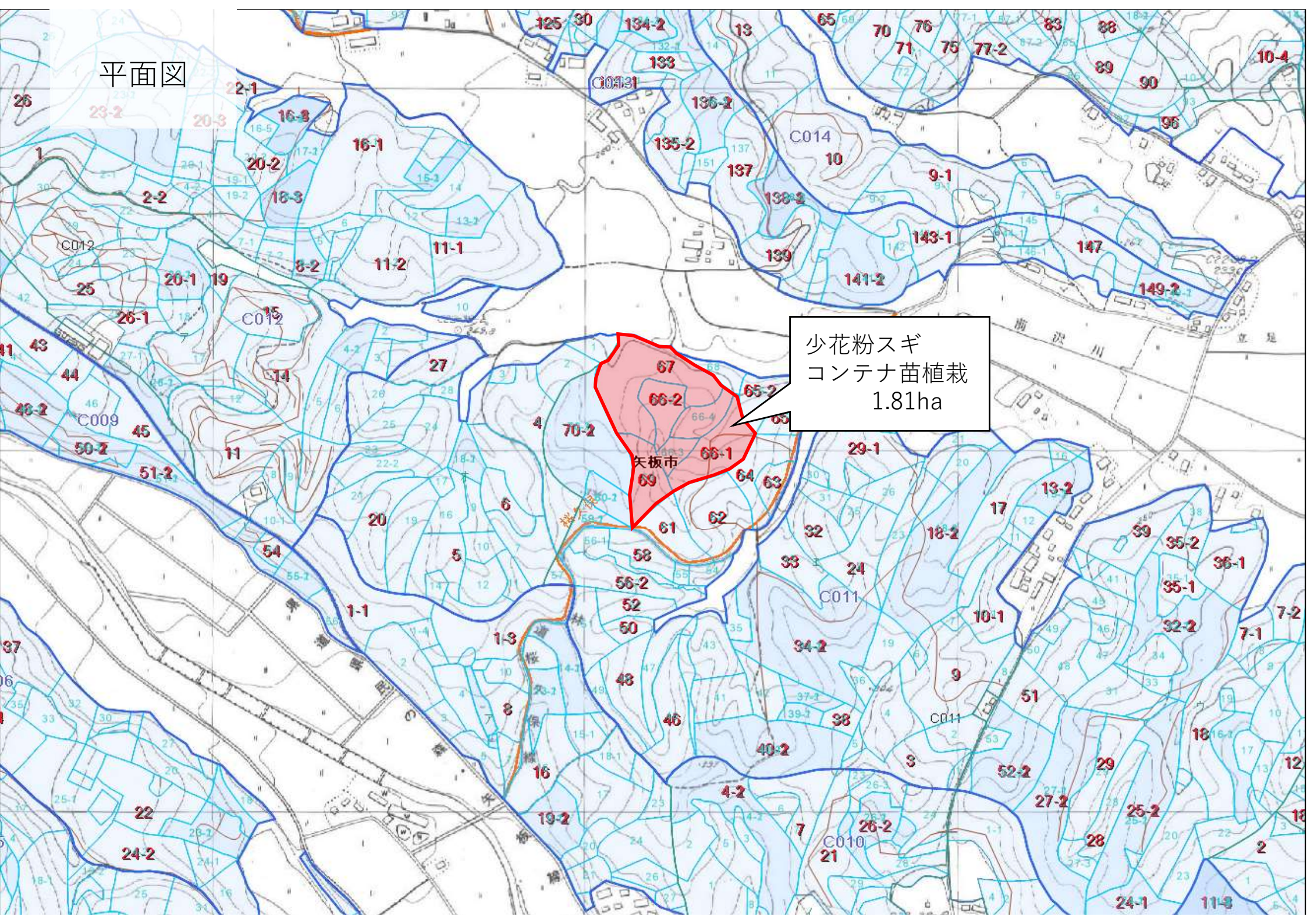
事業主体 : たかはら森林組合

実施箇所 : 矢板市立足タナカ

事業内容及び数量

- ✓ スギ林の皆伐後、少花粉スギコンテナ苗植栽
- ✓ 植栽樹種 : スギ, 面積 : 1.81ha, 植栽密度 : 2,500本/ha
 - ・ 令和2年に56~69年生のスギ林を皆伐し、花粉発生源対策となる少花粉スギコンテナ苗を植栽
 - ・ 搬出した材は建築用材及びバイオマス材として活用
 - ・ 今後は、5年生程度まで下刈りを実施して確実に更新を図る

平面図



少花粉スギ
コンテナ苗植栽
1.81ha

矢板市

全景




近景

100m

2,500本/ha
↓
苗木の間隔：2.0m
(50本/100m)

2.0m

2.0m



スギコンテナ苗（獣害防止筒）

