様式第十三（第五十八条第四項関係）

要措置区域台帳

栃木県

整理番号	平－２６－２	指定年月日・指定番号	平成 26 年 11 月 28 日　要－９	所在地	那須塩原市下中野字東原 582 番２外 13 筆の各一部
調製・訂正年月日	平成26年11月28日調整、平成27年３月27日消除				
要措置区域の概況	工場跡地			面積	2,200m²
地下水汚染の有無（土壌溶出量基準不適合の場合）	有　・　無				
法第14条第３項の規定に基づき指定された要措置区域にあっては、その旨					
土壌汚染のおそれの把握等、試料採取等を行う区画の選定等又は試料採取等を省略した土壌汚染状況調査の結果により指定された要措置区域にあっては、その旨及び当該省略の理由					

	報告受理年月日	指定に係る特定有害物質の種類	適合しない基準項目	指定調査機関の名称
要措置区域内の土壌の汚染状態	平成26年８月27日	ほう素及びその化合物	含有量基準・溶出量基準・第二溶出量基準	平成理研株式会社
			含有量基準・溶出量基準・第二溶出量基準	
			含有量基準・溶出量基準・第二溶出量基準	
			含有量基準・溶出量基準・第二溶出量基準	
			含有量基準・溶出量基準・第二溶出量基準	

	届出(着手)時期	完了時期	土地の形質の変更の種類	実施者	土壌搬出	汚染土壌の処理方法
土地の形質の変更の実施状況	平成26年12月12日	平成27年２月26日	掘削除去	(株)銭高組	有・無	セメント資源化、分別等処理、不溶化
					有・無	
					有・無	
					有・無	

備考　１　この用紙の大きさは、日本工業規格Ａ４とすること。

２　「要措置区域内の土壌の汚染状態」については、土壌その他の試料の採取を行った日、当該試料の測定の結果等を記載した書類を添付すること。

広域図

調査対象地：栃木県那須塩原市下中野８００番地　　面積：337,241 ㎡（公図による）

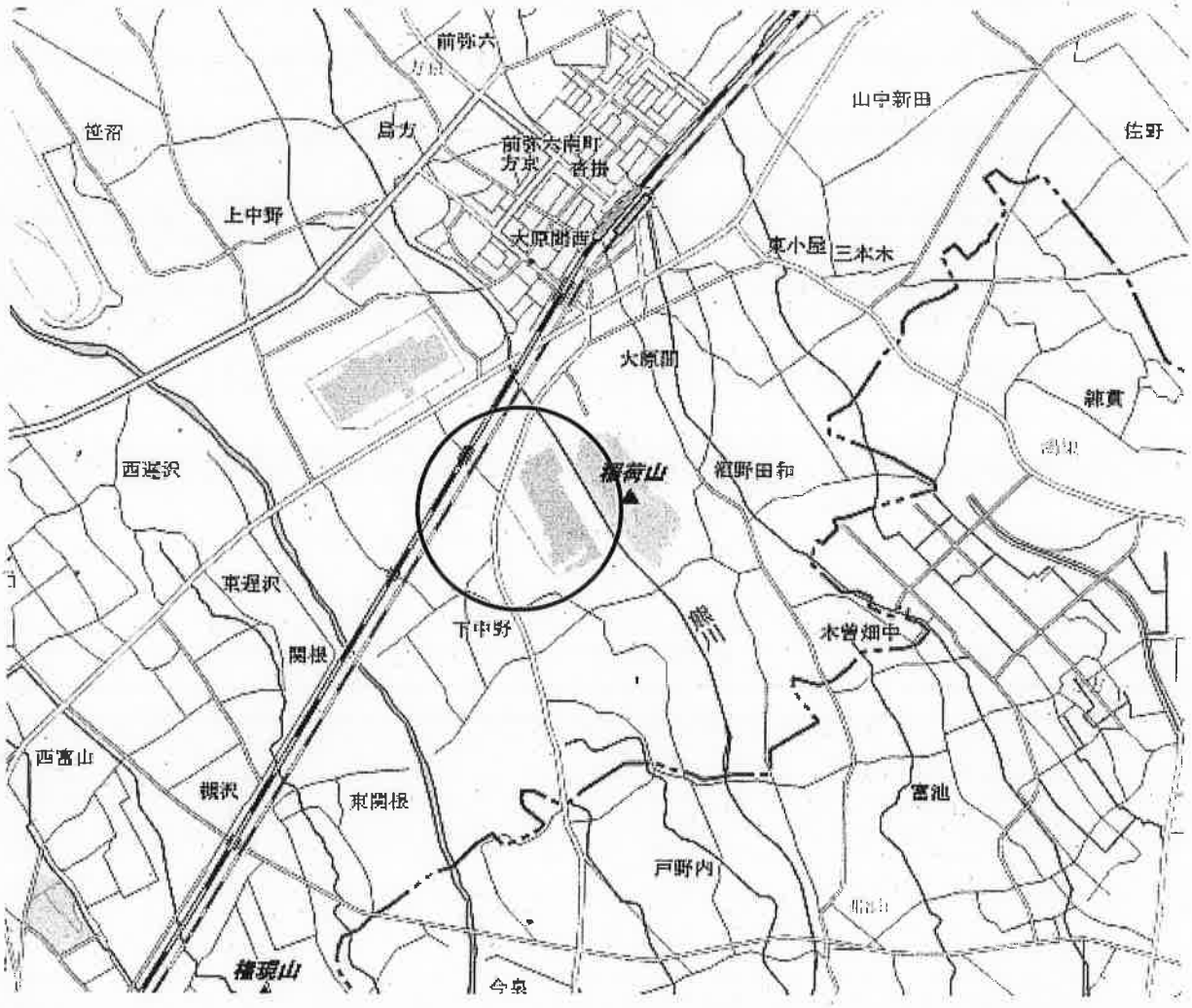

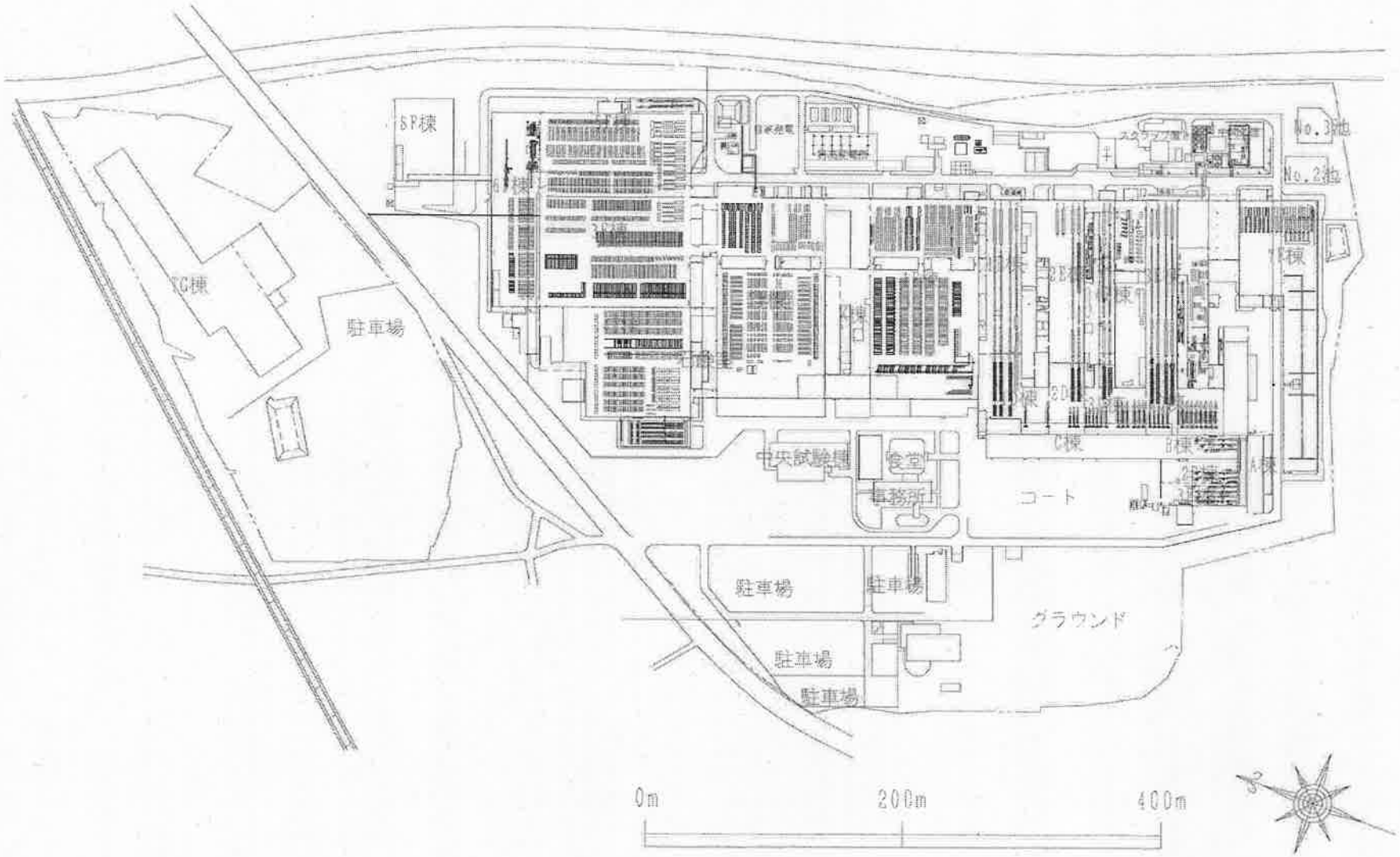
SP棟
SG棟
駐車場
No.3池
No.2池
7棟
C棟
B棟
A棟
中央試験棟
食堂
事務所
コート
駐車場
駐車場
グラウンド
駐車場
駐車場
0m
200m
400m

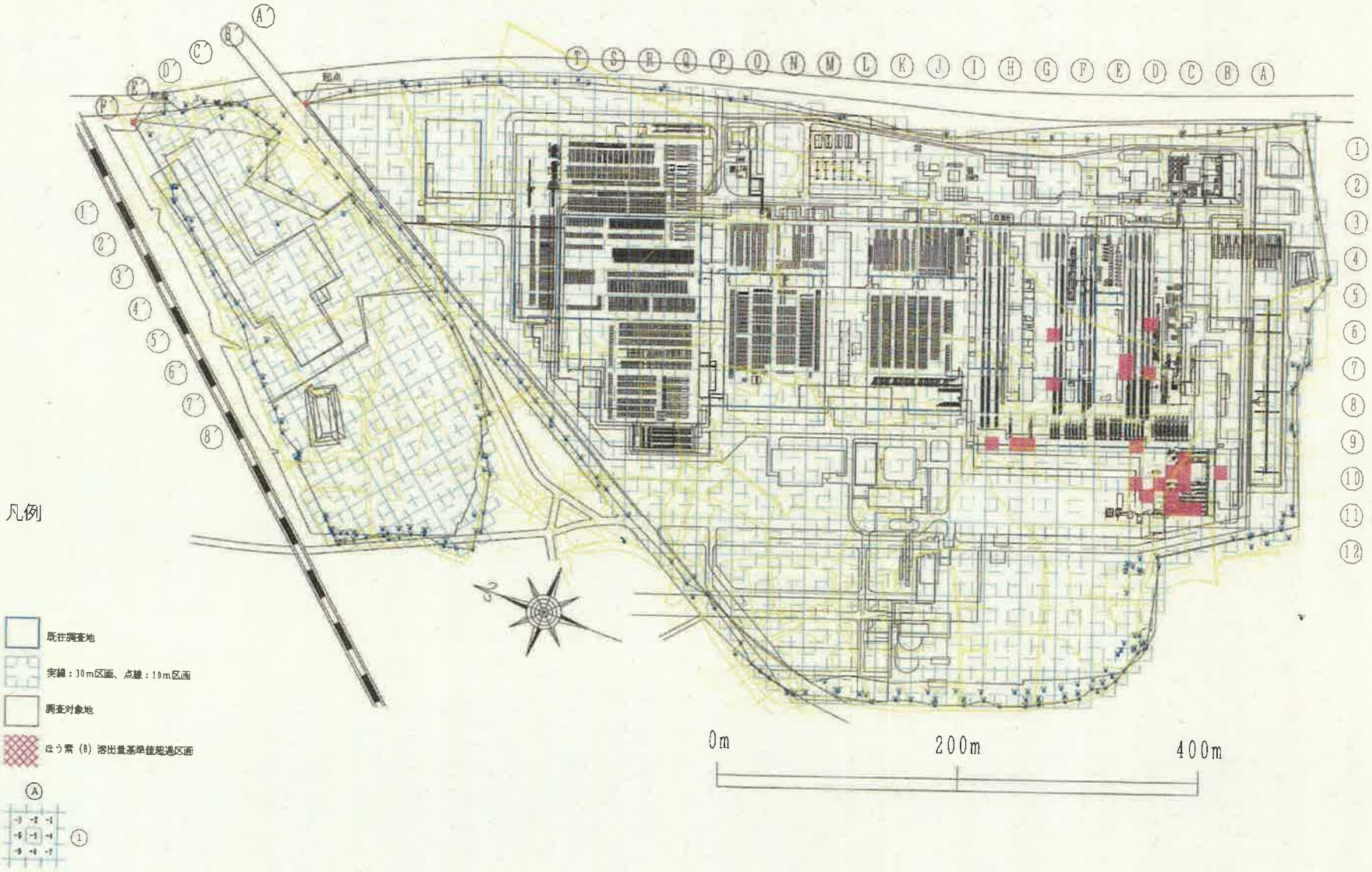

図3．3．3　基準値超過区画（B溶出量）

地番及び面積

調査地点	対象物質	地番	面積
B10-5	B 溶出量	582-2	100 ㎡
C10-2	B 溶出量	582-2, 629, 632-5	100 ㎡
C10-5	B 溶出量	582-2, 632-5	100 ㎡
C10-6	B 溶出量	582-2, 629, 632-5	100 ㎡
C10-8	Pb 含有量, B 溶出量	582-2	100 ㎡
C11-3	B 溶出量	582-2, 632-5	100 ㎡
C11-4	B 溶出量	582-2	100 ㎡
C11-5	B 溶出量	582-2, 617-1	100 ㎡
C11-6	B 溶出量	582-2, 617-1, 618-1	100 ㎡
D2-8	Pb 含有量	641-1, 641-2	100 ㎡
D2-9	Pb 含有量	641-1, 641-2	100 ㎡
D6-5	B 溶出量	641-1	100 ㎡
D7-8	B 溶出量	627-1, 627-2	100 ㎡
D9-9	B 溶出量	632, 632-3	100 ㎡
D10-7	B 溶出量	629, 632, 632-5	100 ㎡
D10-9	B 溶出量	629, 632	100 ㎡
D11-2	B 溶出量	632	100 ㎡
E7-4	B 溶出量	627-2	100 ㎡
E7-7	B 溶出量	627-2	100 ㎡
G6-7	B 溶出量	627-2	100 ㎡
G8-1	B 溶出量	627-2	100 ㎡
G9-9	B 溶出量	656-2, 661, 662	100 ㎡
H3-8	Pb 溶出量, Pb 含有量	642-1	100 ㎡
H6-6	Pb 溶出量	627-2	100 ㎡
H9-7	B 溶出量	656, 656-2, 661, 662	100 ㎡
H9-9	B 溶出量	656	100 ㎡
N1-4	Pb 含有量	645-2	100 ㎡
N1-5	Pb 含有量	645-2	100 ㎡
N1-6	Pb 含有量	645-2	100 ㎡

計　量　証　明　書

No.6- 880961

平成 26年　4月　4日

殿

平成理研株式会社
環境科学センター
〒321-0912　栃木県宇都宮市石井町2856-3
(660)1700(代)
計量証明事業登録（栃木県）登録番号　濃　度第１７３号
音圧レベル第１７５号
振動加速度レベル第０１９２号

印 正大理

環境計量士 [redacted]

貴殿御依頼による試料の分析（測定）の結果を次の通り証明します。

試料名	土　壌	採取年月日	平成 26年　3月 17日	天候	晴れ	気温	10.0 ℃
採取場所	Ｂ１０－５	採取時刻	11時 50分	水温	℃	透視度	度
土壌分析（溶出）		外観		臭気			

コードNo.	計量項目	単位	濃度	計量方法
1	鉛	mg/L	<0.005	平成３年環境庁告示第４６号付表及びＪＩＳ－Ｋ ０１０２－５４．３
2	ほう素	mg/L	4.1	平成３年環境庁告示第４６号付表及びＪＩＳ－Ｋ ０１０２－４７．３
	－以下余白－			

計　量　証　明　書

No.6- 886567

平成 26年　5月 16日

殿

平成理研株式会社
環境科学センター
〒321-0912 栃木県宇都宮市石井町2856-3
TEL (660)1700(代)

計量証明事業登録（栃木県）登録番号　濃　度第１７３号
音圧レベル第１７５号
振動加速度レベル第０１９２号

環境計量士 [redacted]

貴殿御依頼による試料の分析（測定）の結果を次の通り証明します。

試料名	土　壌	採取年月日	平成 26年　4月 16日	天候	晴れ	気温	15.0 ℃
採取場所	C１０－２	採取時刻	09時 20分	水温	℃	透視度	度
土壌分析（溶出）		外観		臭気			

コードNo.	計量項目	単位	濃度	計量方法
1	鉛	mg/L	<0.005	平成３年環境庁告示第４６号付表及びＪＩＳ－Ｋ ０１０２－５４．３
2	ほう素	mg/L	9.7	平成３年環境庁告示第４６号付表及びＪＩＳ－Ｋ ０１０２－４７．３
	－以下余白－			

計　量　証　明　書

No.6- 886571

平成 26年　5月 16日

殿

平成理研株式会社
環境科学センター
〒321-0912 栃木県宇都宮市石井町2856-3
TEL (660) 1700(代)

計量証明事業登録（栃木県）登録番号　濃　度第１７３号
音圧レベル第１７５号
振動加速度レベル第０１９２号

貴殿御依頼による試料の分析（測定）の結果を次の通り証明します。

環境計量士 [redacted]

試料名	土　壌	採取年月日	平成 26年　4月 16日	天候	晴れ	気温	16.0 ℃
採取場所	Ｃ１０－５	採取時刻	10時 25分	水温	℃	透視度	度
土壌分析（溶出）		外観		臭気			

コードNo.	計量項目	単位	濃度	計量方法
1	鉛	mg/L	<0.005	平成３年環境庁告示第４６号付表及びＪＩＳ－Ｋ ０１０２－５４．３
2	ほう素	mg/L	3.9	平成３年環境庁告示第４６号付表及びＪＩＳ－Ｋ ０１０２－４７．３
	－以下余白－			

計　量　証　明　書

No.6- 886573

平成 26年　5月 16日

殿

平成理研株式会社
環境科学センター
〒321-0912 栃木県宇都宮市石井町2856-3
TEL (660) 1700(代)

計量証明事業登録（栃木県）登録番号　濃　　度第１７３号
音圧レベル第１７５号
振動加速度レベル第０１９２号

貴殿御依頼による試料の分析（測定）の結果を次の通り証明します。

環境計量士 [redacted]

試料名	土　壌	採取年月日	平成 26年　4月 16日	天候	晴れ	気温	16.0 ℃
採取場所	C１０－６	採取時刻	10時 35分	水温	℃	透視度	度
土壌分析（溶出）		外観		臭気			

コードNo.	計量項目	単位	濃度	計量方法
1	鉛	mg/L	<0.005	平成３年環境庁告示第４６号付表及びＪＩＳ－Ｋ ０１０２－５４．３
2	ほう素	mg/L	2.0	平成３年環境庁告示第４６号付表及びＪＩＳ－Ｋ ０１０２－４７．３
	－以下余白－			

計　量　証　明　書

No.6- 886576

平成 26年　5月 16日

殿

平成理研株式会社
環境科学センター
〒321-0912 栃木県宇都宮市石井町2856-3
TEL (028) 660) 1700(代)

印

計量証明事業登録（栃木県）登録番号　濃　度第１７３号
音圧レベル第１７５号
振動加速度レベル第０１９２号

貴殿御依頼による試料の分析（測定）の結果を次の通り証明します。

環境計量士 [redacted]

試料名	土　壌	採取年月日	平成 26年　4月 16日	天候	晴れ	気温	16.0 ℃
採取場所	Ｃ１０－８	採取時刻	11時 30分	水温	℃	透視度	度
土壌分析（含有）		外観		臭気			

コードNo.	計量項目	単位	濃度	計量方法
1	鉛及びその化合物	mg/kg	170	平成１５年環境省告示第１９号付表及びＪＩＳ－Ｋ ０１０２－５４．３
2	ほう素及びその化合物	mg/kg	<400	平成１５年環境省告示第１９号付表及びＪＩＳ－Ｋ ０１０２－４７．３
	－以下余白－			

計　量　証　明　書

No.6- 886575

平成 26年　5月 16日

殿

平成理研株式会社
環境科学センター
〒321-0910 栃木県宇都宮市石井町2856-3
TEL (660) 1700(代)

計量証明事業登録（栃木県）登録番号　濃　度第１７３号
音圧レベル第１７５号
振動加速度レベル第０１９２号

貴殿御依頼による試料の分析（測定）の結果を次の通り証明します。

環境計量士 [redacted]

試料名	土　壌	採取年月日	平成 26年　4月 16日	天候	晴れ	気温	16.0 ℃
採取場所	Ｃ１０－８	採取時刻	11時 30分	水温	℃	透視度	度
土壌分析（溶出）		外観		臭気			

コードNo.	計量項目	単位	濃度	計量方法
1	鉛	mg/L	<0.005	平成３年環境庁告示第４６号付表及びＪＩＳ－Ｋ ０１０２－５４．３
2	ほう素	mg/L	1.2	平成３年環境庁告示第４６号付表及びＪＩＳ－Ｋ ０１０２－４７．３
	－以下余白－			

計　量　証　明　書

No.6- 886583

平成 26年　5月 16日

殿

平成理研株式会社
環境科学センター
〒321-0912 栃木県宇都宮市石井町2856-3
TEL (028)(660)1700(代)

印

計量証明事業登録（栃木県）登録番号　濃　度第１７３号
音圧レベル第１７５号
振動加速度レベル第０１９２号

貴殿御依頼による試料の分析（測定）の結果を次の通り証明します。

環境計量士 [redacted]

試料名	土　壌	採取年月日	平成 26年　4月 16日	天候	晴れ	気温	18.0 ℃
採取場所	Ｃ１１－３	採取時刻	13時 55分	水温	℃	透視度	度
土壌分析（溶出）		外観		臭気			

コードNo.	計量項目	単位	濃度	計量方法
1	鉛	mg/L	<0.005	平成３年環境庁告示第４６号付表及びＪＩＳ－Ｋ０１０２－５４．３
2	ほう素	mg/L	15	平成３年環境庁告示第４６号付表及びＪＩＳ－Ｋ０１０２－４７．３
	－以下余白－			

計　量　証　明　書

No.6- 881179

平成 26年　4月 10

殿

平成理研株式会社
環境科学センター
〒321-09 栃木県宇都宮市石井町2856-3
TEL (660)1700(代)
計量証明事業登録（栃木県）登録番号　濃　度第１７３
音圧レベル第１７５
振動加速度レベル第０１９２
環境計量士 [redacted]

印

貴殿御依頼による試料の分析（測定）の結果を次の通り証明します。

試料名	土　壌	採取年月日	平成 26年　3月 18日	天候	曇り	気温	11.1 ℃
採取場所	Ｃ１１－４	採取時刻	09時 15分	水温	℃	透視度	度
土壌分析（溶出）		外観		臭気			

コード No.	計量項目	単位	濃度	計量方法
1	鉛	mg/L	<0.005	平成３年環境庁告示第４６号付表及びＪＩＳ－Ｋ ０１０２－５４．３
2	ほう素	mg/L	1.6	平成３年環境庁告示第４６号付表及びＪＩＳ－Ｋ ０１０２－４７．３
	－以下余白－			

計　量　証　明　書

No.6- 886585

平成 26年　5月 16日

[redacted]　殿

平成生理研株式会社
環境科学センター
〒321-0912 栃木県宇都宮市石井町2856-3
TEL (028)(660)1700(代)
印三重理
計量証明事業登録（栃木県）登録番号　濃　度第１７３号
音圧レベル第１７５号
振動加速度レベル第０１９２号

貴殿御依頼による試料の分析（測定）の結果を次の通り証明します。

環境計量士 [redacted]

試料名	土　壌	採取年月日	平成 26年　4月 16日	天候	晴れ	気温	19.0 ℃
採取場所	Ｃ１１－５	採取時刻	14時 50分	水温	℃	透視度	度
土壌分析（溶出）		外観		臭気			

コードNo.	計量項目	単位	濃度	計量方法
1	鉛	mg/L	<0.005	平成３年環境庁告示第４６号付表及びＪＩＳ－Ｋ０１０２－５４．３
2	ほう素	mg/L	4.6	平成３年環境庁告示第４６号付表及びＪＩＳ－Ｋ０１０２－４７．３
	－以下余白－			

計量証明書

No.6- 886587

平成 26年 5月 16日

殿

平成理研株式会社
環境科学センター
〒321-0912 栃木県宇都宮市石井町2856-3
TEL (028) 660) 1700(代)

計量証明事業登録（栃木県）登録番号 濃度第１７３号 音圧レベル第１７５号 振動加速度レベル第０１９２号

貴殿御依頼による試料の分析（測定）の結果を次の通り証明します。

環境計量士 [redacted]

試料名	土壌	採取年月日	平成 26年 4月 16日	天候	晴れ	気温	21.0 ℃
採取場所	C１１－６	採取時刻	15時 00分	水温	℃	透視度	度
土壌分析（溶出）		外観		臭気			

コードNo.	計量項目	単位	濃度	計量方法
1	鉛	mg/L	<0.005	平成３年環境庁告示第４６号付表及びＪＩＳ－Ｋ ０１０２－５４．３
2	ほう素	mg/L	1.7	平成３年環境庁告示第４６号付表及びＪＩＳ－Ｋ ０１０２－４７．３
	－以下余白－			

計量証明書

No.6- 909558

平成 26年 7月 31日

殿

平成理研株式会社
環境科学センター
〒321-0912 栃木県宇都宮市石井町2856-3
TEL (0 2 8 6 6 0) 1 7 0 0 (代)

計量証明事業登録（栃木県）登録番号 濃度第１７３号 音圧レベル第１７５号 振動加速度レベル第０１９２号

環境計量士 [redacted]

貴殿御依頼による試料の分析（測定）の結果を次の通り証明します。

試料名	土壌	採取年月日	平成 26年 7月 1日	天候	晴れ	気温	27.0 ℃
採取場所	Ｄ２－８	採取時刻	10時 59分	水温	℃	透視度	度
土壌分析（含有）		外観		臭気			

カード No.	計量項目	単位	濃度	計量方法
1	鉛及びその化合物	mg/kg	850	平成１５年環境省告示第１９号付表及びＪＩＳ－Ｋ ０１０２－５４．３
	－以下余白－			

計量証明書

No.6- 909559

平成 26年 7月 31日

殿

平成理研株式会社
環境科学センター
〒321-0912 栃木県宇都宮市石井町2856-3
TEL (0660) 1700(代)

計量証明事業登録（栃木県）登録番号 濃度第１７３号 音圧レベル第１７５号 振動加速度レベル第０１９２号

貴殿御依頼による試料の分析（測定）の結果を次の通り証明します。

環境計量士 [redacted]

試料名	土壌	採取年月日	平成 26年 7月 1日	天候	晴れ	気温	27.0 ℃
採取場所	D２－９	採取時刻	11時 06分	水温	℃	透視度	度
土壌分析（含有）		外観		臭気			

コードNo.	計量項目	単位	濃度	計量方法
1	鉛及びその化合物	mg/kg	590	平成１５年環境省告示第１９号付表及びＪＩＳ－Ｋ ０１０２－５４．３
	－以下余白－			

計　量　証　明　書

No.6- 886795

平成 26年　5月 16日

殿

平成理研株式会社
環境科学センター
〒321-0912 栃木県宇都宮市石井町2856-3
TEL (028)660)1700(代)

計量証明事業登録（栃木県）登録番号　濃　度第１７３号
音圧レベル第１７５号
振動加速度レベル第０１９２号

環境計量士 [redacted]

貴殿御依頼による試料の分析（測定）の結果を次の通り証明します。

試料名	土　壌	採取年月日	平成 26年　4月 17日	天候	晴れ	気温	17.0 ℃
採取場所	Ｄ６－５	採取時刻	14時 16分	水温	℃	透視度	度
土壌分析（溶出）		外観		臭気			

コードNo.	計量項目	単位	濃度	計量方法
1	ほう素	mg/L	1.9	平成３年環境庁告示第４６号付表及びＪＩＳ－Ｋ ０１０２－４７．３
	－以下余白－			

計　量　証　明　書

No.6- 886813

平成 26年　5月 16日

殿

平成理研株式会社
環境科学センター
〒321-0912 栃木県宇都宮市石井町2856-3
TEL (028)(660)1700(代)

計量証明事業登録（栃木県）登録番号　濃　度第１７３号
音圧レベル第１７５号
振動加速度レベル第０１９２号

貴殿御依頼による試料の分析（測定）の結果を次の通り証明します。

環境計量士 [redacted]

試料名	土　壌	採取年月日	平成 26年　4月 17日	天候	晴れ	気温	15.1 ℃
採取場所	Ｄ７－８	採取時刻	11時 01分	水温	℃	透視度	度
土壌分析（溶出）		外観		臭気			

コードNo.	計量項目	単位	濃度	計量方法
1	ほう素	mg/L	4.1	平成３年環境庁告示第４６号付表及びＪＩＳ－Ｋ０１０２－４７．３
	－以下余白－			

計　量　証　明　書

No.6- 886825

平成 26年　5月 16日

殿

平成理研株式会社
環境科学センター
〒321-0912 栃木県宇都宮市石井町2856-3
(028) 660) 1700(代)
計量証明事業登録（栃木県）登録番号　濃　度第１７３号
音圧レベル第１７５号
振動加速度レベル第０１９２号
環境計量士 [redacted]

印は省略

貴殿御依頼による試料の分析（測定）の結果を次の通り証明します。

試料名	土　壌	採取年月日	平成 26年　4月 17日	天候	晴れ	気温	15.1 ℃
採取場所	Ｄ９－９	採取時刻	09時 17分	水温	℃	透視度	度
土壌分析（溶出）		外観		臭気			

コードNo.	計量項目	単位	濃度	計量方法
1	鉛	mg/L	<0.005	平成３年環境庁告示第４６号付表及びＪＩＳ－Ｋ０１０２－５４．３
2	ほう素	mg/L	4.1	平成３年環境庁告示第４６号付表及びＪＩＳ－Ｋ０１０２－４７．３
	－以下余白－			

計　量　証　明　書

No.6- 887741

平成 26年　5月 22日

殿

平成理研株式会社
環境科学センター
〒321-0912 栃木県宇都宮市石井町2856-3
TEL (660) 1700(代)

計量証明事業登録（栃木県）登録番号　濃　度第１７３号
音圧レベル第１７５号
振動加速度レベル第０１９２号

貴殿御依頼による試料の分析（測定）の結果を次の通り証明します。

環境計量士 [redacted]

試料名	土　壌	採取年月日	平成 26年　4月 22日	天候	晴れ	気温	14.9 ℃
採取場所	Ｄ１０－７	採取時刻	09時 21分	水温	℃	透視度	度
土壌分析（溶出）		外観		臭気			

コードNo.	計量項目	単位	濃度	計量方法
1	鉛	mg/L	<0.005	平成３年環境庁告示第４６号付表及びＪＩＳ－Ｋ ０１０２－５４．３
2	ほう素	mg/L	3.5	平成３年環境庁告示第４６号付表及びＪＩＳ－Ｋ ０１０２－４７．３
	－以下余白－			

計 量 証 明 書

No.6- 887743

平成 26年 5月 22日

殿

平成理研株式会社
環境科学センター
〒321-0912 栃木県宇都宮市石井町2856-3
TEL (028660)1700(代)

印

計量証明事業登録（栃木県）登録番号 濃 度第１７３号
音圧レベル第１７５号
振動加速度レベル第０１９２号

環境計量士 [redacted]

貴殿御依頼による試料の分析（測定）の結果を次の通り証明します。

試料名	土 壌	採取年月日	平成 26年 4月 22日	天候	晴れ	気温	14.9 ℃
採取場所	Ｄ１０－９	採取時刻	09時 31分	水温	℃	透視度	度
土壌分析（溶出）		外観		臭気			

コードNo.	計量項目	単位	濃度	計量方法
1	鉛	mg/L	<0.005	平成３年環境庁告示第４６号付表及びＪＩＳ－Ｋ ０１０２－５４．３
2	ほう素	mg/L	1.4	平成３年環境庁告示第４６号付表及びＪＩＳ－Ｋ ０１０２－４７．３
	－以下余白－			

計　量　証　明　書

No.6- 886655

平成 26年　5月 16日

殿

平成理研株式会社
環境科学センター
〒321-0912 栃木県宇都宮市石井町2856-3
TEL (028)660)1700(代)

計量証明事業登録（栃木県）登録番号　濃　度第１７３号
音圧レベル第１７５号
振動加速度レベル第０１９２号

環境計量士 [redacted]

貴殿御依頼による試料の分析（測定）の結果を次の通り証明します。

試料名	土　壌	採取年月日	平成 26年　4月 16日	天候	晴れ	気温	19.0 ℃
採取場所	Ｄ１１－２	採取時刻	14時 15分	水温	℃	透視度	度
土壌分析（溶出）		外観		臭気			

コードNo.	計量項目	単位	濃度	計量方法
1	鉛	mg/L	<0.005	平成３年環境庁告示第４６号付表及びＪＩＳ－Ｋ０１０２－５４．３
2	ほう素	mg/L	1.2	平成３年環境庁告示第４６号付表及びＪＩＳ－Ｋ０１０２－４７．３
	－以下余白－			

計　量　証　明　書

No.6- 886864

平成 26年　5月 16日

殿

平成理研株式会社
環境科学センター
〒321-0912 栃木県宇都宮市石井町2856-3
TEL (028)(660)1700(代)

計量証明事業登録（栃木県）登録番号　濃　　度第１７３号
音圧レベル第１７５号
振動加速度レベル第０１９２号

環境計量士 [redacted]

貴殿御依頼による試料の分析（測定）の結果を次の通り証明します。

試料名	土　壌	採取年月日	平成 26年　4月 17日	天候	晴れ	気温	15.1 ℃
採取場所	Ｅ７－４	採取時刻	11時 34分	水温	℃	透視度	度
土壌分析（溶出）		外観		臭気			

コードNo.	計量項目	単位	濃度	計量方法
1	ほう素	mg/L	8.6	平成３年環境庁告示第４６号付表及びＪＩＳ－Ｋ０１０２－４７．３
	－以下余白－			

計量証明書

No.6- 887747

平成 26年 5月 22日

殿

平成理研株式会社
環境科学センター
〒321-0912 栃木県宇都宮市石井町2856-3
TEL (028)(660)1700(代)

計量証明事業登録（栃木県）登録番号 濃度第１７３号 音圧レベル第１７５号 振動加速度レベル第０１９２号

貴殿御依頼による試料の分析（測定）の結果を次の通り証明します。

環境計量士 [redacted]

試料名	土壌	採取年月日	平成 26年 4月 22日	天候	晴れ	気温	16.3 ℃
採取場所	Ｅ７－７	採取時刻	14時 09分	水温	℃	透視度	度
土壌分析（溶出）		外観		臭気			

コードNo.	計量項目	単位	濃度	計量方法
1	ほう素	mg/L	5.3	平成３年環境庁告示第４６号付表及びＪＩＳ－Ｋ０１０２－４７．３
	－以下余白－			

計量証明書

No.6- 892144

平成 26年 6月 14日

殿

平成建設株式会社
環境科学センター
〒321-0912 栃木県宇都宮市石井町2856-3
TEL (660)1700(代)

計量証明事業登録（栃木県）登録番号 濃度第173号 音圧レベル第175号 振動加速度レベル第0192号

貴殿御依頼による試料の分析（測定）の結果を次の通り証明します。

環境計量士 [redacted]

試料名	土壌	採取年月日	平成 26年 5月 14日	天候	晴れ	気温	18.0 ℃
採取場所	G6－7	採取時刻	10時 20分	水温	℃	透視度	度
土壌分析（溶出）		外観		臭気			

コードNo.	計量項目	単位	濃度	計量方法
1	鉛	mg/L	<0.005	平成３年環境庁告示第４６号付表及びＪＩＳ－Ｋ ０１０２－５４．３
2	ほう素	mg/L	1.3	平成３年環境庁告示第４６号付表及びＪＩＳ－Ｋ ０１０２－４７．３
	－以下余白－			

計　量　証　明　書

No.6- 888004

平成 26年　5月 22日

殿

平成理研株式会社
環境科学センター
〒321-0912 栃木県宇都宮市石井町2856-3
TEL (028)660)1700(代)

印

計量証明事業登録（栃木県）登録番号　濃　度第１７３号
音圧レベル第１７５号
振動加速度レベル第０１９２号

環境計量士 [redacted]

貴殿御依頼による試料の分析（測定）の結果を次の通り証明します。

試料名	土　壌	採取年月日	平成 26年　4月 23日	天候	晴れ	気温	16.0 ℃
採取場所	Ｇ８－１	採取時刻	11時 00分	水温	℃	透視度	度
土壌分析（溶出）		外観		臭気			

コード No.	計量項目	単位	濃度	計量方法
1	鉛	mg/L	<0.005	平成３年環境庁告示第４６号付表及びＪＩＳ－Ｋ０１０２－５４．３
2	ほう素	mg/L	2.5	平成３年環境庁告示第４６号付表及びＪＩＳ－Ｋ０１０２－４７．３
	－以下余白－			

計　量　証　明　書

No.6- 888420

平成 26年　6月　4日

殿

平成理研株式会社
環境科学センター
〒321-0912　栃木県宇都宮市石井町2856-3
TEL (660) 1700(代)

計量証明事業登録（栃木県）登録番号　濃　度第１７３号
音圧レベル第１７５号
振動加速度レベル第０１９２号

環境計量士 [redacted]

貴殿御依頼による試料の分析（測定）の結果を次の通り証明します。

試料名	土　壌	採取年月日	平成 26年　4月 24日	天候	晴れ	気温	15.0 ℃
採取場所	Ｇ９－９	採取時刻	11時 15分	水温	℃	透視度	度
土壌分析（溶出）		外観		臭気			

コードNo.	計量項目	単位	濃度	計量方法
1	鉛	mg/L	<0.005	平成３年環境庁告示第４６号付表及びＪＩＳ－Ｋ０１０２－５４．３
2	ほう素	mg/L	1.7	平成３年環境庁告示第４６号付表及びＪＩＳ－Ｋ０１０２－４７．３
	－以下余白－			

計　量　証　明　書

No.6- 900922

平成 26年　7月 16日

殿

平成理研株式会社
環境科学センター
〒321-0912　栃木県宇都宮市石井町2856-3
TEL (660) 1700(代)

計量証明事業登録（栃木県）登録番号　濃　度第１７３号
音圧レベル第１７５号
振動加速度レベル第０１９２号

貴殿御依頼による試料の分析（測定）の結果を次の通り証明します。

環境計量士 [redacted]

試料名	土　壌	採取年月日	平成 26年　6月 18日	天候	曇り	気温	28.1 ℃
採取場所	H３－８	採取時刻	09時 11分	水温	℃	透視度	度
土壌分析（溶出）		外観		臭気			

コードNo.	計量項目	単位	濃度	計量方法
1	鉛	mg/L	0.28	平成３年環境庁告示第４６号付表及びＪＩＳ－Ｋ ０１０２－５４．３
2	ほう素	mg/L	0.2	平成３年環境庁告示第４６号付表及びＪＩＳ－Ｋ ０１０２－４７．３
3	フッ素	mg/L	<0.2	平成３年環境庁告示第４６号付表及びＪＩＳ－Ｋ ０１０２－３４
4	全シアン	mg/L	<0.1	平成３年環境庁告示第４６号付表及びＪＩＳ－Ｋ ０１０２－３８
5	砒素	mg/L	0.004	平成３年環境庁告示第４６号付表及びＪＩＳ－Ｋ ０１０２－６１．２
6	六価クロム	mg/L	<0.005	平成３年環境庁告示第４６号付表及びJIS-K 0102-65.2.4
7	総水銀	mg/L	<0.0005	平成３年環境庁告示第４６号付表及び昭和４６年環境庁告示第５９号付表１
8	アルキル水銀	mg/L	<0.0005	平成３年環境庁告示第４６号付表及び昭和４６年環境庁告示第５９号付表２
	－以下余白－			

計　量　証　明　書

No.6- 900924

平成 26年　7月 16日

殿

平成理研株式会社
環境科学センター
〒321-0912 栃木県宇都宮市石井町2856-3
TEL (0 2 8 6) 6 6 0 1 7 0 0 (代)

計量証明事業登録（栃木県）登録番号　濃　　度第１７３号
音圧レベル第１７５号
振動加速度レベル第０１９２号

環境計量士 [redacted]

貴殿御依頼による試料の分析（測定）の結果を次の通り証明します。

試料名	土　壌	採取年月日	平成 26年　6月 18日	天候	曇り	気温	28.1 ℃
採取場所	Ｈ３－８	採取時刻	09時 11分	水温	℃	透視度	度
土壌分析（含有）		外観		臭気			

コード No.	計量項目	単位	濃度	計量方法
1	鉛及びその化合物	mg/kg	4800	平成１５年環境省告示第１９号付表及びＪＩＳ－Ｋ０１０２－５４．３
2	ほう素及びその化合物	mg/kg	<400	平成１５年環境省告示第１９号付表及びＪＩＳ－Ｋ０１０２－４７．３
3	ふっ素及びその化合物	mg/kg	<400	平成１５年環境省告示第１９号付表及びＪＩＳ－Ｋ０１０２－３４．１
4	シアン化合物	mg/kg	<5	平成１５年環境省告示第１９号付表及びＪＩＳ－Ｋ０１０２－３８．３
5	砒素及びその化合物	mg/kg	<15	平成１５年環境省告示第１９号付表及びＪＩＳ－Ｋ０１０２－６１．２
6	六価クロム化合物	mg/kg	<25	平成１５年環境省告示第１９号付表及びＪＩＳ－Ｋ０１０２－６５．２
7	水銀及びその化合物	mg/kg	<1	平成15年環境省告示第19号付表及び昭和４６年環境庁告示第５９号付表１
	－以下余白－			

計　量　証　明　書

No.6- 888493

平成 26年 6月 4日

殿

平成理研株式会社
環境科学センター
〒321-0912 栃木県宇都宮市石井町2856-3
TEL (660)1700(代)

計量証明事業登録（栃木県）登録番号 濃　度第１７３号
音圧レベル第１７５号
振動加速度レベル第０１９２号

貴殿御依頼による試料の分析（測定）の結果を次の通り証明します。

環境計量士 [redacted]

試料名	土　壌	採取年月日	平成 26年 4月 24日	天候	晴れ	気温	17.0 ℃
採取場所	Ｈ９－７	採取時刻	13時 30分	水温	℃	透視度	度
土壌分析（溶出）		外観		臭気			

コードNo.	計量項目	単位	濃度	計量方法
1	鉛	mg/L	<0.005	平成３年環境庁告示第４６号付表及びＪＩＳ－Ｋ ０１０２－５４．３
2	ほう素	mg/L	2.4	平成３年環境庁告示第４６号付表及びＪＩＳ－Ｋ ０１０２－４７．３
	－以下余白－			

計　量　証　明　書

No.6- 888497

平成 26年　6月　4日

殿

平成理研株式会社
環境科学センター
〒321-0912　栃木県宇都宮市石井町2856-3
(660)1700(代)
計量証明事業登録（栃木県）登録番号　濃　度第173号
音圧レベル第175号
振動加速度レベル第0192号

貴殿御依頼による試料の分析（測定）の結果を次の通り証明します。

環境計量士 [redacted]

試料名	土壌	採取年月日	平成 26年　4月 24日	天候	晴れ	気温	17.0 ℃
採取場所	H9－9	採取時刻	13時 55分	水温	℃	透視度	度
土壌分析（溶出）		外観		臭気			

コードNo.	計量項目	単位	濃度	計量方法
1	鉛	mg/L	<0.005	平成３年環境庁告示第４６号付表及びＪＩＳ－Ｋ０１０２－５４．３
2	ほう素	mg/L	21	平成３年環境庁告示第４６号付表及びＪＩＳ－Ｋ０１０２－４７．３
	－以下余白－			

計　量　証　明　書

No.6- 905875

平成 26年　7月 25日

[redacted]　殿

平成理研株式会社
環境科学センター
〒321-0912 栃木県宇都宮市石井町2856-3
TEL (0 6 6 0) 1 7 0 0 (代)

印

計量証明事業登録（栃木県）登録番号　濃　度第１７３号
音圧レベル第１７５号
振動加速度レベル第０１９２号

貴殿御依頼による試料の分析（測定）の結果を次の通り証明します。

環境計量士 [redacted]

試料名	土　壌	採取年月日	平成 26年　6月 11日	天候	曇り	気温	20.8 ℃
採取場所	Ｎ１－４	採取時刻	15時 01分	水温	℃	透視度	度
土壌分析（含有）		外観		臭気			

コード No.	計量項目	単位	濃度	計量方法
1	鉛及びその化合物	mg/kg	300	平成１５年環境省告示第１９号付表及びＪＩＳ－Ｋ ０１０２－５４．３
	－以下余白－			

計　量　証　明　書

No.6- 905878

平成 26年　7月 25日

[redacted] 殿

平成理研株式会社
環境科学センター
〒321-0912 栃木県宇都宮市石井町2856-3
TEL (0 6 6 0) 1 7 0 0 (代)

印

計量証明事業登録（栃木県）登録番号　濃　度第１７３号
音圧レベル第１７５号
振動加速度レベル第０１９２号

環境計量士 [redacted]

貴殿御依頼による試料の分析（測定）の結果を次の通り証明します。

試料名	土　壌	採取年月日	平成 26年　6月 11日	天候	曇り	気温	20.8 ℃
採取場所	Ｎ１－５	採取時刻	15時 11分	水温	℃	透視度	度
土壌分析（含有）		外観		臭気			

コードNo.	計量項目	単位	濃度	計量方法
1	鉛及びその化合物	mg/kg	230	平成１５年環境省告示第１９号付表及びＪＩＳ－Ｋ ０１０２－５４．３
	－以下余白－			

計 量 証 明 書

No.6- 905882

平成 26年 7月 25日

殿

平成理研株式会社
環境科学センター
〒321-0912 栃木県宇都宮市石井町2856-3
TEL (660) 1700(代)

計量証明事業登録（栃木県）登録番号 濃 度第１７３号 音圧レベル第１７５号 振動加速度レベル第０１９２号

環境計量士 [redacted]

貴殿御依頼による試料の分析（測定）の結果を次の通り証明します。

試料名	土 壌	採取年月日	平成 26年 6月 11日	天候	曇り	気温	20.8 ℃
採取場所	N１－６	採取時刻	15時 16分	水温	℃	透視度	度
土壌分析（含有）		外観		臭気			

コードNo.	計量項目	単位	濃度	計量方法
1	鉛及びその化合物	mg/kg	850	平成１５年環境省告示第１９号付表及びＪＩＳ－Ｋ ０１０２－５４．３
	－以下余白－			