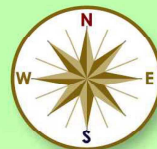




栃木県

26-1

そばとみかんの里を歩くみち



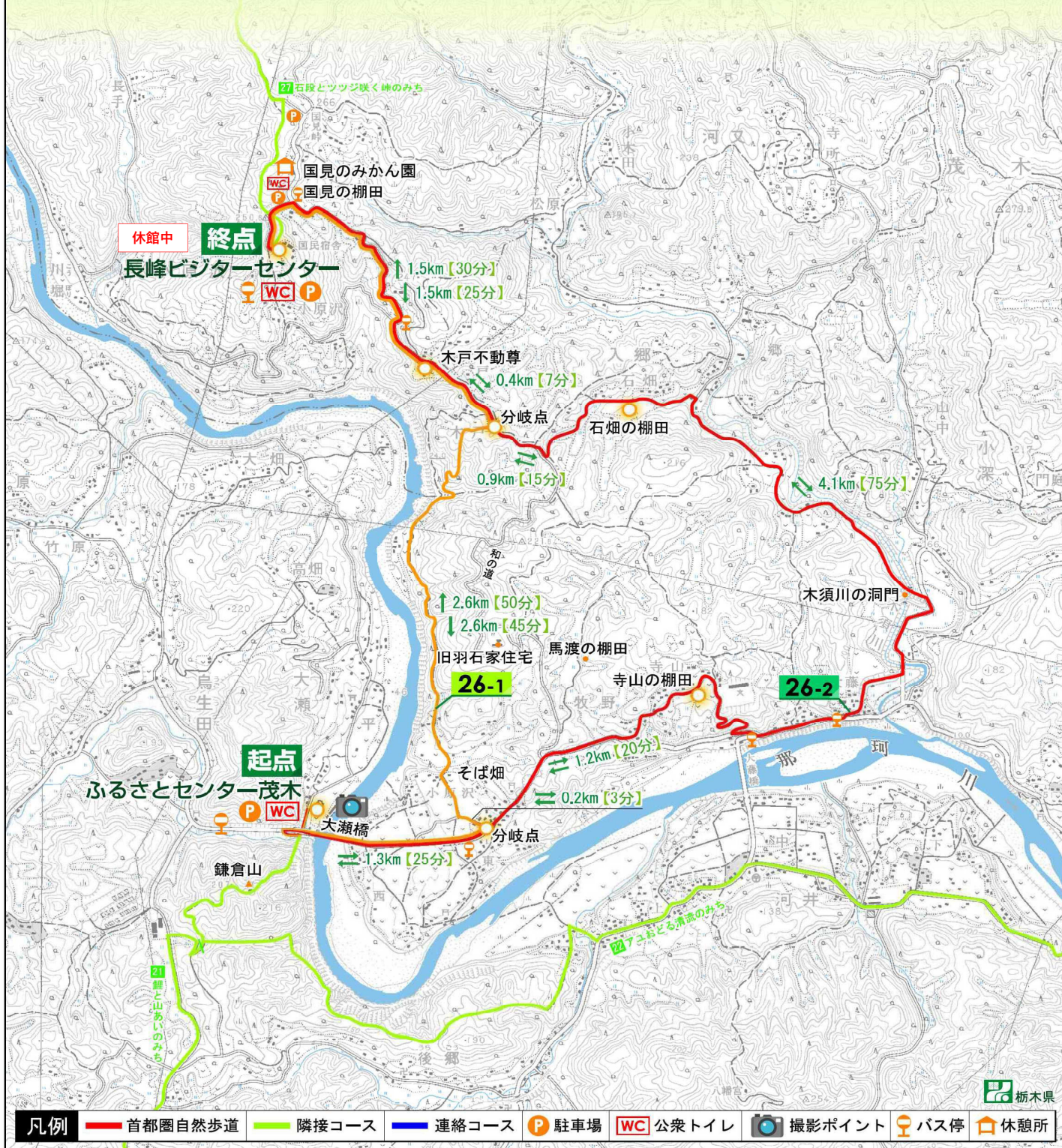
栃木県

26-2

棚田めぐりのみち

起点：茂木町大瀬（ふるさとセンター茂木） **26-1** 【 5.8km 】

終点：那須烏山市小原沢（長峰ビジターセンター） **26-2** 【 9.4km 】



1:25,000

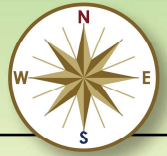


この地図は、国土地理院長の承認を得て、同院発行の数値地図25,000 (地図画像)を複製したものである。(承認番号)平21兼複、第717号

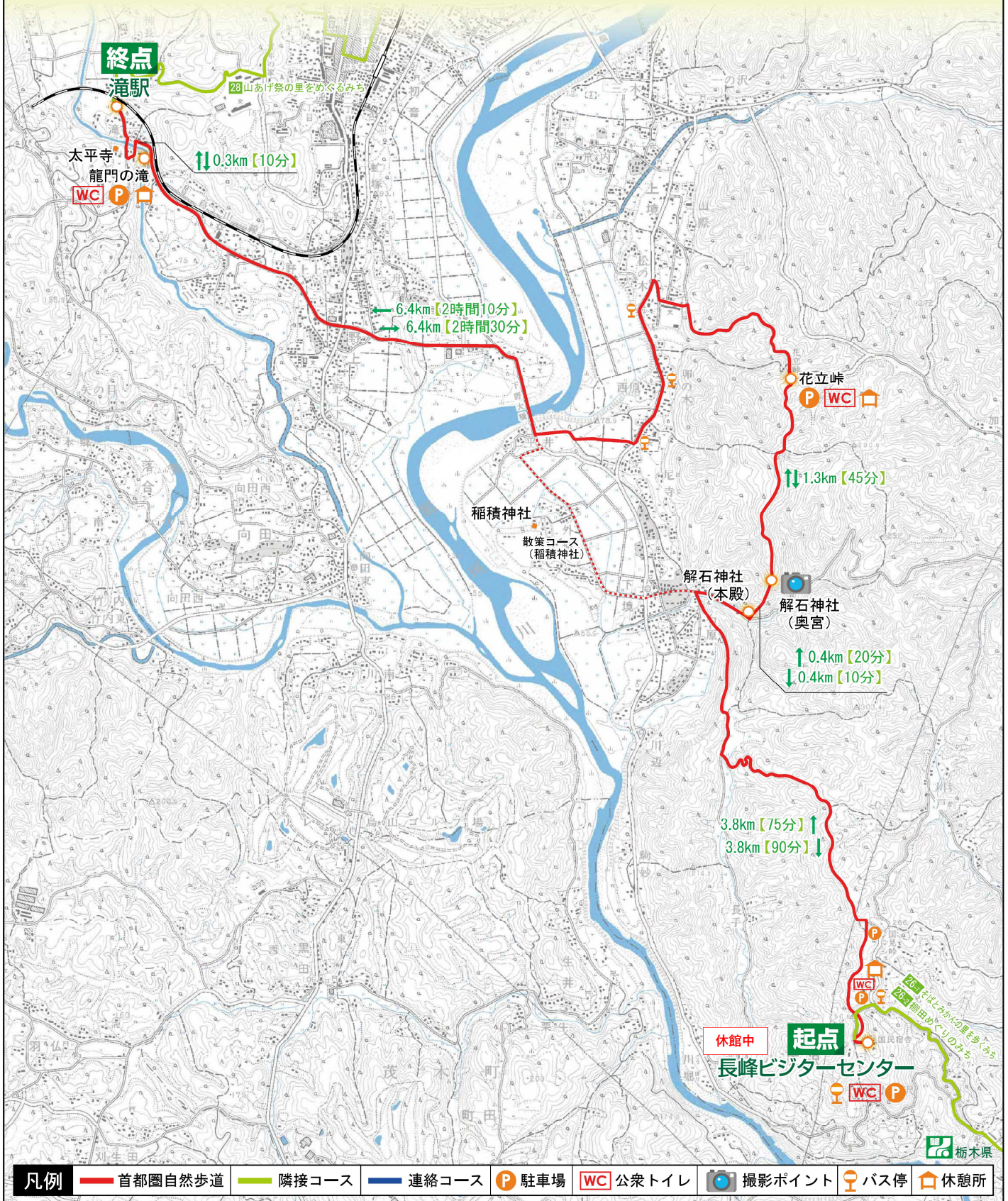


栃木県

27 石段とツツジ咲く峠のみち



起点：那須烏山市小原沢（長峰ビジターセンター）【12.2km】
終点：那須烏山市滝（JR滝駅）



凡例

- 首都圏自然歩道
- 隣接コース
- 連絡コース
- P 駐車場
- WC 公衆トイレ
- 📷 撮影ポイント
- 🚌 バス停
- 🏠 休憩所

1:30,000

この地図は、国土地理院長の承認を得て、同院発行の数値地図25,000 (地図画像)を複製したものである。(承認番号)平21業複、第717号