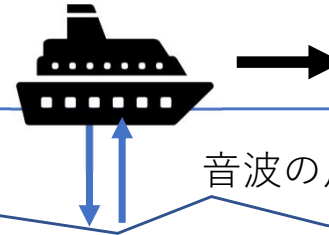


# ダムに堆積した土砂の計測を行っています。

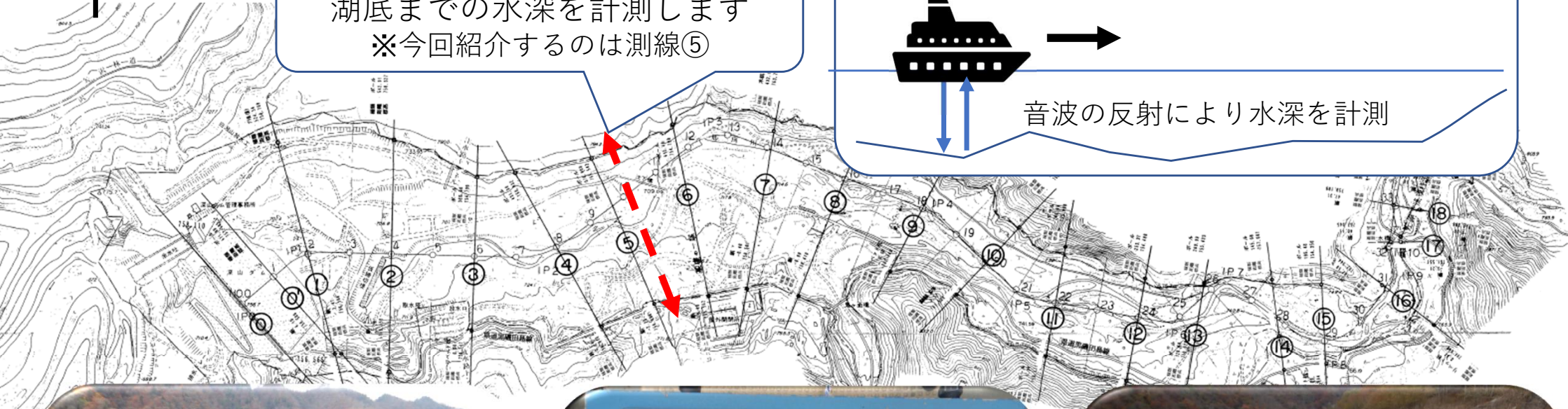
ダム貯水池に堆積した土砂及び地形の変化を定期的に計測することは、ダムの貯水量を把握する上で重要です。堆積状況は、前年度と当年度の計測結果の差を用いて算出しています。

ダム湖に設けた各測点(①～⑳)で湖底までの水深を計測します  
※今回紹介するのは測線⑤

湖底に堆積した土砂の計測方法




音波の反射により水深を計測



左右岸に設置した杭間の測線に沿って計測します



音響測探機



GPS機器