

重点施策 (1)

成長を支える広域道路ネットワークの充実・強化

施策内容

国内外との広域的な交流・連携を促進するとともに、災害時における安定的な輸送を確保するため、本県産業の持続的な**成長を支える広域道路ネットワークの充実・強化**を推進します。

主な取組

- 人やモノの流れを支える**広域道路ネットワーク**の充実・強化



地域高規格道路の整備
(国道408号／宇都宮高根沢B P)



地域高規格道路の整備
(国道119号／宇都宮環状北道路)



地域高規格道路の整備
(国道408号／真岡南B P)



地域高規格道路の整備
(国道121号／日光川治防災)



スマートICの整備
(北関東自動車道／(仮称) 下野スマートIC)



重要物流道路の整備
(国道400号／大田原市新富町)

○ 都市間の交流・連携を支える**幹線道路ネットワーク**の充実・強化

国道293号（鹿沼市楡木B P）



国道119号（日光市水無B P）



県道羽生田上蒲生線（壬生町若草町）



県道宇都宮那須烏山線（那須烏山市田野倉）



県道矢板那須線（矢板市泉）



県道桐生岩舟線（足利市八門町）

成果指標

成果指標	現状値	目標値
一般国道408号バイパス・二宮拡幅の整備延長※	12.5km（R 2）	24.6km（R 7）
高速道路のスマートIC数	4箇所（R 2）	8箇所（R 7）

※ 4車線で整備が完了している延長

重点施策 (2)

誰もが安全で安心して利用できる道づくり

施策内容

子どもたちをはじめ、県民を交通事故から守り、安全で安心な日常生活を確保するため、関係者と連携した交通安全対策に取り組むなど、**誰もが安全で安心して利用できる道づくり**を推進します。

主な取組

- 通学路など子どもたちの移動経路における**歩道整備**の推進
- 学校・警察等との連携による**通学路等の合同点検の着実な実施、安全対策**の推進



歩道整備 (県道藤原宇都宮線/宇都宮市)




歩道整備 (県道粟宮喜沢線/小山市)



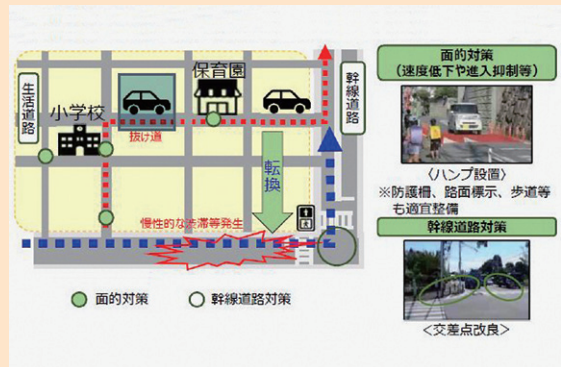
合同点検の実施状況 (国道293号/鹿沼市)



安全対策 (カラー舗装) (国道119号/宇都宮市)



安全対策 (ガードパイプ) (国道123号/市貝町)



生活道路対策エリアの対策イメージ

○ 事故危険箇所における安全対策の推進




歩道整備（県道雀宮停車場線／宇都宮市）



鉄道交差部の立体化（県道明野間々田線／小山市）



区画線の設置（県道宇都宮向田線／宇都宮市）



注意看板の設置（県道宇都宮笠間線／宇都宮市）

○ 誰もが安全に通行できる自転車走行空間の整備の推進



自転車道の整備（県道宇都宮今市線／宇都宮市）



自転車通行帯の整備（県道西小埜真岡線／真岡市）

成果指標

成果指標	現状値	目標値
通学路等の歩道整備延長	—（R 2）	75km（R 7）
交通安全対策を実施する生活道路対策エリア数	0箇所（R 2）	181箇所（R 7）
事故危険箇所の対策箇所数	48箇所（R 2）	66箇所（R 7）
自転車通行空間の整備延長	44km（R 2）	74km（R 7）