

番号	一体的に実施することにより期待される効果															備考	
C 効果促進事業																	
番号	事業種別	地域種別	交付団体	直接間接	事業主体	省略工種	率(基本)	要素事業名	事業内容(延長・面積等)	市町村名	事業実施期間(年度)					実施事業費(百万円)	全体事業費(百万円)
											H21	H22	H23	H24	H25		
2-C1	調査・計画	一般	栃木県	直接		調査	0.55	業績計画策定調査	とちぎの道達成度報告書作成	県内全域							3
2-C2	調査・計画	一般	栃木県	直接		調査	0.55	交通実態調査	完了路線の効果測定	県内全域							3
															合計	0	
番号 一体的に実施することにより期待される効果																	
2-C1 とちぎの道達成度報告書(1年毎)により整備達成のマネジメントを実施する。																	
2-C2 道路整備完了工区の効果測定・事後評価を実施し必要に応じ当初計画の改善を行うことにより効率的・効果的な事業展開を図る。																	

その他関連する事業																	
事業種別	地域種別	交付団体	直接間接	事業主体	道路種別	省略工種	率(基本)	要素事業名	事業内容(延長・面積等)	市町村名	事業実施期間(年度)					実施事業費(百万円)	全体事業費(百万円)
											H21	H22	H23	H24	H25		
2-A1	道路	一般	栃木県	直接		国道	0.5	(国) 120号 日光市 湯元	落石対策等 1.44 km	日光市						86	200
2-A2	道路	一般	栃木県	直接		国道	0.5	(国) 120号 日光市 細尾	落石対策等 0.10 km	日光市						172	300
2-A3	道路	一般	栃木県	直接		国道	0.5	(国) 122号 日光市 日足トンネル	トンネル補修 2.77 km	日光市						0	30
2-A4	道路	一般	栃木県	直接		国道	0.5	(国) 121号 日光市 五十里	落石対策等 1.10 km	日光市						148	180
2-A5	道路	一般	栃木県	直接		国道	0.5	(国) 400号 那須塩原市 上塩原	落石対策等 0.30 km	那須塩原市						33	100
2-A6	道路	一般	栃木県	直接		国道	0.5	(国) 400号 那須塩原市 尾頭トンネル	トンネル補修 1.78 km	那須塩原市						0	30
2-A7	道路	一般	栃木県	直接		都道府県道	0.55	(主) 鹿沼足尾線 鹿沼市 上粕尾	落石対策等 1.73 km	鹿沼市						103	150
2-A8	道路	一般	栃木県	直接		都道府県道	0.55	(一) 中宮飼足尾線 日光市 半月	落石対策等 0.88 km	日光市						139	500
2-A9	道路	一般	栃木県	直接		都道府県道	0.55	(一) 中宮飼足尾線 日光市 滝ヶ原	落石対策等 0.98 km	日光市						74	150
2-A10	道路	一般	栃木県	直接		都道府県道	0.55	(一) 庚申山公園線 日光市 銀山平	落石対策等 0.25 km	日光市						78	125
2-A11	道路	一般	栃木県	直接		都道府県道	0.55	(一) 栗山館岩線 日光市 湯西川	落石対策等 0.52 km	日光市						70	130
2-A12	道路	一般	栃木県	直接		都道府県道	0.55	(一) 黒部西川線 日光市 黒部	落石対策等 0.40 km	日光市						81	210
2-A13	道路	一般	栃木県	直接		都道府県道	0.55	(主) 川俣温泉川治線 日光市 滝	落石対策等 0.50 km	日光市						51	170
2-A14	道路	一般	栃木県	直接		都道府県道	0.55	(主) 鹿沼足尾線 日光市 粕尾峠	落石対策等 0.57 km	日光市						64	180
2-A16	道路	一般	栃木県	直接		都道府県道	0.55	(主) 宇都宮今市線外 日光市 千本木外	落石対策等 0.33 km	日光市						35	70
2-A17	道路	一般	栃木県	直接		都道府県道	0.55	(主) 川俣温泉川治線 日光市 青柳トンネル	トンネル補修 0.23 km	日光市						0	30
2-A18	道路	一般	栃木県	直接		都道府県道	0.55	(主) 川俣温泉川治線 日光市 川治トンネル	トンネル補修 1.19 km	日光市						60	160
2-A19	道路	一般	栃木県	直接		都道府県道	0.55	(一) 寂光滝線 日光市 久次良	落石対策等 0.18 km	日光市						0	10
2-A20	道路	一般	栃木県	直接		都道府県道	0.55	(一) 栗山日光線 日光市 所野	落石対策等 1.00 km	日光市						20	300
2-A21	道路	一般	栃木県	直接		都道府県道	0.55	(一) 柏倉葛生線 栃木市 柏倉町	落石対策等 0.32 km	栃木市						0	40
2-A22	道路	一般	栃木県	直接		都道府県道	0.55	(一) 黒磯田島線 那須塩原市 深山	落石対策等 0.97 km	那須塩原市						84	180
2-A23	道路	一般	栃木県	直接		都道府県道	0.55	(主) 黒磯棚倉線 那須町 梓	落石対策等 0.67 km	那須町						73	170
2-A24	道路	一般	栃木県	直接		都道府県道	0.55	(一) 中塩原飯室那須線 那須塩原市 中塩原	落石対策等 0.41 km	那須塩原市						0	10
2-A25	道路	一般	栃木県	直接		都道府県道	0.55	(主) 大子那須線 大田原市 南方	落石対策等 0.65 km	大田原市						0	10
2-A27	道路	一般	栃木県	直接		都道府県道	0.55	(主) 那須鳥山御前山線 那須鳥山市 横枕	落石対策等 0.10 km	那須鳥山市						0	50
2-A28	道路	一般	栃木県	直接		都道府県道	0.55	(一) 山内上境線 那須鳥山市 小木須	落石対策等 0.05 km	那須鳥山市						0	30
2-A29	道路	一般	栃木県	直接		都道府県道	0.55	(主) 宇都宮那須鳥山線 那須鳥山市 大金トンネル	落石対策等 0.37 km	那須鳥山市						0	30
2-A30	道路	一般	栃木県	直接		都道府県道	0.55	(一) 仙波鍋山線 佐野市 仙波町	落石対策等 0.10 km	佐野市						0	200
2-A31	道路	一般	栃木県	直接		都道府県道	0.55	(一) 秋山葛生線 佐野市 秋山町	落石対策等 0.12 km	佐野市						0	10
2-A32	道路	一般	栃木県	直接		都道府県道	0.55	(一) 柏倉葛生線 佐野市 長坂町	落石対策等 0.17 km	佐野市						0	20
2-A33	道路	一般	栃木県	直接		都道府県道	0.55	(一) 名草小俣線 足利市 猪子トンネル	トンネル補修 0.45 km	足利市						0	80
2-A34	道路	一般	栃木県	直接		都道府県道	0.55	(一) 飛駒足利線 足利市 須花トンネル	トンネル補修 0.15 km	足利市						0	70
2-A35	道路	一般	栃木県	直接		国道	0.5	(国) 121号 日光市 独結沢	落石対策等 1.00 km	日光市						0	100
2-A36	道路	一般	栃木県	直接		都道府県道	0.55	(主) 鹿沼足尾線 鹿沼市 草久	落石対策等 0.15 km	鹿沼市						0	70
2-A37	道路	雪寒	栃木県	直接		国道	0.6	(国) 120号外 日光市外 中宮祠外	気象観測システム	日光市						50	200

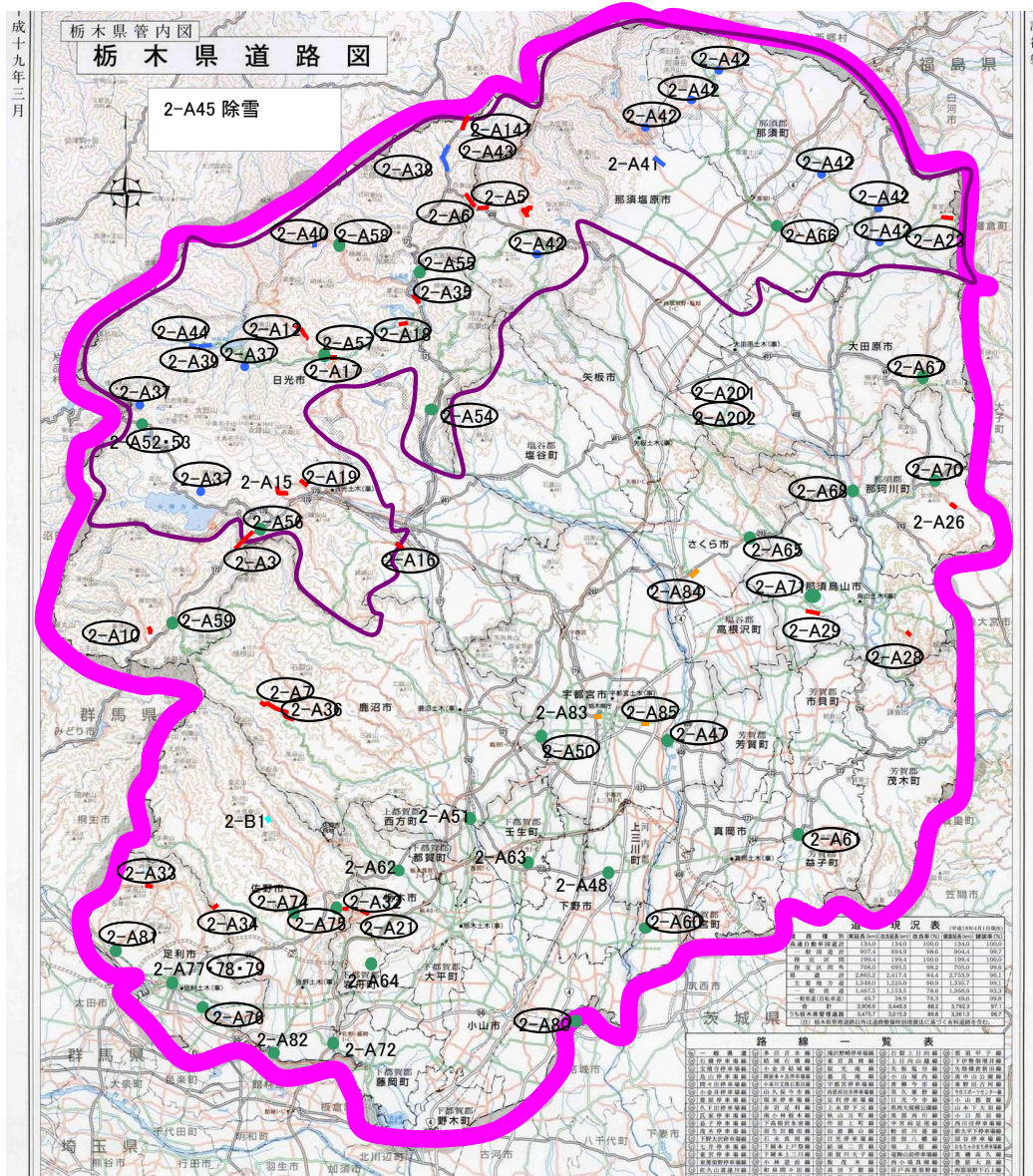
その他関連する事業																			
事業種別	地域種別	交付団体	直接間接	事業主体	道路種別	省略工種	率(基本)	要素事業名	事業内容(延長・面積等)	市町村名	事業実施期間(年度)					実施事業費(百万円)	全体事業費(百万円)		
											H21	H22	H23	H24	H25				
2-A38	道路	雪寒	栃木県	直接		国道	雪寒	0.6	(国) 1 2 1号 日光市 横川	堆雪帯整備 3.12 km	日光市						101	145	
2-A39	道路	雪寒	栃木県	直接		都道府県道	雪寒	0.6	(主) 川俣温泉川治線 日光市 川俣	雪崩対策 0.33 km	日光市						81	175	
2-A40	道路	雪寒	栃木県	直接		都道府県道	雪寒	0.6	(一) 黒部西川線 日光市 湯西川	堆雪帯整備 0.37 km	日光市						106	225	
2-A42	道路	雪寒	栃木県	直接		国道	雪寒	0.6	(国) 4 0 0号外 那須塩原市外	気象観測システム	那須塩原市外						0	80	
2-A43	道路	雪寒	栃木県	直接		国道	雪寒	0.6	(国) 1 2 1号 日光市 上三依	堆雪帯整備 3.00 km	日光市						0	90	
2-A44	道路	雪寒	栃木県	直接		都道府県道	雪寒	0.6	(主) 川俣温泉川治線 日光市 川俣温泉	雪崩対策 0.10 km	日光市						0	100	
2-A47	道路	一般	栃木県	直接		国道	修繕	0.5	(国) 123号 宇都宮市 新鬼怒橋	橋梁補修 1.17 km	宇都宮市						0	230	
2-A49	道路	一般	栃木県	直接		都道府県道	修繕	0.55	(主) 真岡上三川線 上三川町 鬼怒大橋	橋梁補修 1.43 km	上三川町						0	140	
2-A50	道路	一般	栃木県	直接		都道府県道	修繕	0.55	(主) 宇都宮楡木線 宇都宮市 武子川橋	橋梁補修 0.08 km	宇都宮市 鹿沼市						151	230	
2-A53	道路	一般	栃木県	直接		国道	修繕	0.5	(国) 120号 日光市 しず沢橋外	橋梁補修 0.11 km	日光市						0	60	
2-A54	道路	一般	栃木県	直接		国道	修繕	0.5	(国) 121号 日光市 立岩橋外	橋梁補修 0.64 km	日光市						104	362	
2-A55	道路	一般	栃木県	直接		国道	修繕	0.5	(国) 121号 日光市 片足沢橋外	橋梁補修 0.28 km	日光市						0	160	
2-A56	道路	一般	栃木県	直接		国道	修繕	0.5	(国) 122号 日光市 中沢1号橋外	橋梁補修 0.14 km	日光市						14	70	
2-A57	道路	一般	栃木県	直接		都道府県道	修繕	0.55	(主) 川俣温泉川治線 日光市 黒部橋外	橋梁補修 0.43 km	日光市						0	150	
2-A58	道路	一般	栃木県	直接		都道府県道	修繕	0.55	(一) 黒部西川線 日光市 仲内橋外	橋梁補修 0.12 km	日光市						0	75	
2-A59	道路	一般	栃木県	直接		都道府県道	修繕	0.55	(一) 中宮祠足尾線 日光市 大黒橋	橋梁補修 0.02 km	日光市						0	30	
2-A60	道路	一般	栃木県	直接		都道府県道	修繕	0.55	(一) 笹原二宮線 真岡市 砂ヶ原橋	橋梁補修 0.76 km	真岡市						0	40	
2-A61	道路	一般	栃木県	直接		国道	修繕	0.5	(国) 121号 益子町 塙橋	橋梁補修 0.05 km	益子町						0	50	
2-A65	道路	一般	栃木県	直接		国道	修繕	0.5	(国) 293号 さくら市 新旭橋外	橋梁補修 1.14 km	さくら市						0	110	
2-A66	道路	一般	栃木県	直接		都道府県道	修繕	0.55	(主) 西那須野那須線 那須塩原市 晩翠橋	橋梁補修 0.13 km	那須塩原市						20	270	
2-A67	道路	一般	栃木県	直接		都道府県道	修繕	0.55	(一) 南方須佐木線 大田原市 瑞雲橋	橋梁補修 0.02 km	大田原市						0	20	
2-A68	道路	一般	栃木県	直接		国道	修繕	0.5	(国) 293号 那珂川町 若鮎大橋外	橋梁補修 0.35 km	那珂川町						0	25	
2-A69	道路	一般	栃木県	直接		国道	修繕	0.5	(国) 294号 那珂川町 箆橋	橋梁補修 0.28 km	那珂川町						0	50	
2-A70	道路	一般	栃木県	直接		国道	修繕	0.5	(国) 461号 那珂川町 左所橋	橋梁補修 0.02 km	那珂川町						0	50	
2-A71	道路	一般	栃木県	直接		都道府県道	修繕	0.55	(一) 小川大金停車場線 那須烏山市 新荒川橋	橋梁補修 0.08 km	那須烏山市						0	30	
2-A73	道路	一般	栃木県	直接		都道府県道	修繕	0.55	(主) 佐野田沼線 佐野市 斉盟橋	橋梁補修 0.05 km	佐野市						0	50	
2-A74	道路	一般	栃木県	直接		都道府県道	修繕	0.55	(一) 作原田沼線 佐野市 三好橋	橋梁補修 0.06 km	佐野市						0	30	
2-A75	道路	一般	栃木県	直接		都道府県道	修繕	0.55	(一) 柏倉葛生線 佐野市 天神橋	橋梁補修 0.06 km	佐野市						0	40	
2-A76	道路	一般	栃木県	直接		都道府県道	修繕	0.55	(主) 足利館林線 足利市 福猿橋	橋梁補修 0.29 km	足利市						0	80	
2-A78	道路	一般	栃木県	直接		都道府県道	修繕	0.55	(主) 桐生岩舟線 足利市 富士見橋	橋梁補修 0.03 km	足利市						0	40	
2-A79	道路	一般	栃木県	直接		都道府県道	修繕	0.55	(主) 桐生岩舟線 足利市 五十部跨線橋	橋梁補修 0.01 km	足利市						0	20	
2-A80	道路	一般	栃木県	直接		都道府県道	修繕	0.55	(主) 小山環状線 小山市 犬塚跨線橋	橋梁補修 0.04 km	小山市						0	20	
2-A81	道路	一般	栃木県	直接		都道府県道	修繕	0.55	(一) 松田葉鹿線 足利市 葉鹿跨線橋	橋梁補修 0.17 km	足利市						0	30	
2-A84	道路	一般	栃木県	直接		国道	修繕	0.5	(国) 293号 さくら市 氏家	沿道環境 3.1 km	さくら市						0	100	
2-A85	道路	一般	栃木県	直接		都道府県道	修繕	0.55	(主) 宇都宮向田線 宇都宮市 陽東	沿道環境 2.2 km	宇都宮市						0	100	
2-A86	道路	一般	栃木県	直接		都道府県道	修繕	0.55	(主) 宇都宮向田線 宇都宮市 柳田大橋	橋梁補修 0.74 km	宇都宮市						0	100	
2-A87	道路	一般	栃木県	直接		都道府県道	修繕	0.55	(主) 桐生岩舟線 佐野市 大橋	橋梁補修 0.04 km	佐野市						0	100	
2-A88	道路	一般	栃木県	直接		都道府県道	修繕	0.55	(主) 羽生田上浦生線 下野市 関沢橋	橋梁補修 0.06 km	下野市						0	100	
2-A147	道路	一般	栃木県	直接		国道	修繕	0.5	(国) 1 2 1号 日光市 山王トンネル	トンネル補修 0.3 km	日光市						40	70	
2-A149	道路	一般	栃木県	直接		国道	修繕	0.5	(国) 2 9 3号外 鹿沼市 上殿外	舗装補修 2.2 km	鹿沼市						67	136	
2-A150	道路	一般	栃木県	直接		国道	修繕	0.5	(国) 2 9 3号外 那須烏山市 氏家外	舗装補修 2 km	那須烏山市						30	151	
2-A151	道路	一般	栃木県	直接		国道	修繕	0.5	(国) 2 9 3号外 足利市 助戸外	舗装補修 1 km	足利市						38	100	
2-A152	道路	一般	栃木県	直接		国道	修繕	0.5	(国) 1 2 1号 鹿沼市 武子	冠水対策 1.6 km	鹿沼市						10	100	
2-A153	道路	一般	栃木県	直接		国道	修繕	0.5	(国) 1 1 9号 宇都宮市 下金井	冠水対策 3 km	宇都宮市						10	250	
2-A154	道路	一般	栃木県	直接		都道府県道	修繕	0.55	(主) 真岡那須烏山線 真岡市 田島外	舗装補修 5.8 km	真岡市						66	155	
2-A155	道路	一般	栃木県	直接		都道府県道	修繕	0.55	(主) 矢板那須線外 矢板市 上伊佐野外	舗装補修 7.4 km	矢板市						69	520	
2-A156	道路	一般	栃木県	直接		都道府県道	修繕	0.55	(主) 矢板那珂川線外 那珂川町 馬頭	舗装補修 0.6 km	那珂川町						30	40	
2-A157	道路	一般	栃木県	直接		都道府県道	修繕	0.55	(主) 宇都宮向田線外 宇都宮 陽東外	舗装補修 2.2 km	宇都宮						50	250	

その他関連する事業																		
事業種別	地域種別	交付団体	直接間接	事業主体	道路種別	省略工種	率(基本)	要素事業名	事業内容(延長・面積等)	市町村名	事業実施期間(年度)					実施事業費(百万円)	全体事業費(百万円)	
											H21	H22	H23	H24	H25			
2-A158	道路	一般	栃木県	直接		都道府県道	修繕	0.55	(主) 栃木藤岡線 栃木市 河合町 外	舗装補修 4.4 km	栃木市						47	323
2-A159	道路	一般	栃木県	直接		都道府県道	修繕	0.55	(主) 小山環状線 小山市 粟宮 外	舗装補修 2.3 km	小山市						20	340
2-A160	道路	一般	栃木県	直接		都道府県道	修繕	0.55	(主) 矢板那須線 外 大田原市 井口 外	舗装補修 1 km	大田原市						50	102
2-A161	道路	一般	栃木県	直接		都道府県道	修繕	0.55	(主) 桐生岩舟線 外 足利市 伊勢山 外	舗装補修 1 km	足利市						19	50
2-A162	道路	一般	栃木県	直接		都道府県道	修繕	0.55	(主) 常陸太田那須烏山線 那須烏山市 宮原	冠水対策 0.72 km	那須烏山市						15	50
2-A163	道路	一般	栃木県	直接		都道府県道	修繕	0.55	(主) 塩原矢板線 矢板市 平野	冠水対策 0.4 km	矢板市						15	20
2-A164	道路	一般	栃木県	直接		都道府県道	修繕	0.55	(主) 真岡那須烏山線 芳賀町 稲毛田	冠水対策 0.3 km	芳賀町						9	20
2-A165	道路	一般	栃木県	直接		都道府県道	修繕	0.55	(一) 栗山日光線 日光市 霧降 外	舗装補修 4.5 km	日光市						40	126
2-A201	道路	一般	栃木県	直接		国道	修繕	0.5	(国) 119号外 宇都宮市 外	舗装補修 600 km	宇都宮市外						0	10,000
2-A202	道路	一般	栃木県	直接		都道府県道	修繕	0.55	(主) 宇都宮笠間線外 宇都宮市 外	舗装補修 600 km	宇都宮市外						0	10,000
2-B1	河川	一般	栃木県	直接			改修	0.5	一級河川 秋山川 佐野市 水木町	河川整備 0.3 km	佐野市						0	50

2. 事業効果の発現状況、目標値の達成状況																
I 定量的指標に関連する交付対象事業の効果の発現状況				・各路線の落石対策や橋梁補修、耐震補強、舗装修繕により、平常時はもとより異常時においても栃木県内全域で通行安全性が確保され、道路事業としての効果は発現されたと考えられる。												
II 定量的指標の達成状況				指標(通行危険度の低減)		最終目標値		-186,000		km台/日		目標値と実績値		県単独費等においても、ほかの整備すべき路線の整備が進んだため		
						最終実績値		-193,840		km台/日						
III 定量的指標以外の交付対象事業の効果の発現状況(必要に応じて記述)																


3. 特記事項(今後の方針)																
引き続き、適正な維持管理を実施し、通行の安全を確保していく。																







計画の名称	2 平常時および異常時の通行安全性を確保する道路保全の推進		交付団体	栃木県
計画の期間	平成21年度 ~ 平成25年度 (5年間)			



- | | |
|----------|---------|
| 補助国道舗装修繕 | 地方道舗装修繕 |
| 2-A148 | 2-A154 |
| 2-A150 | 2-A158 |
| 2-A181 | 2-A156 |
| 2-A152 | 2-A157 |
| 2-A183 | 2-A158 |
| 2-A202 | 2-A159 |
| | 2-A160 |
| | 2-A161 |
| | 2-A162 |
| | 2-A163 |
| | 2-A164 |
| | 2-A165 |
| | 2-A201 |

パッケージエリア

 平常時および異常時の通行安全性を確保する道路保全の推進

凡例	
	災害防除
	橋梁補修
	雪寒
	沿道環境改善
	積雪地域
	河川
全域	舗装修繕