利 根 川 水 系 赤 堀 川 浸 水 リ ス ク 想 定 図

P1　　利根川水系赤堀川浸水リスク想定図（全体図）

P2　　利根川水系赤堀川浸水リスク想定図（索引図）

P3　　利根川水系赤堀川浸水リスク想定図（赤堀川-1）

P4　　利根川水系赤堀川浸水リスク想定図（赤堀川-2）

１．　図面の説明

（１）　この図は、水防法の洪水予報河川及び水位周知河川に指定された河川以外の河川において、想定最大規模降雨に伴う洪水により対象河川が越水、溢水した場合に想定される浸水状況をシミュレーションにより予測したものです。

（２）　なお、このシミュレーションの実施にあたっては破堤による氾濫、支川の氾濫、シミュレーションの前提となる降雨を超える規模の降雨、内水による氾濫等を考慮していませんので、この浸水が想定される区域以外の区域においても浸水が発生する場合や想定される水深が実際の浸水深と異なる場合があります。

（３）　水防法の洪水予報河川及び水位周知河川における想定最大規模降雨に伴う浸水状況等については、各河川の洪水浸水想定区域図をご確認ください。

２．　基本事項

（１）　作成主体　栃木県

（２）　作成年月　令和３（２０２１）年５月

（３）　対象降雨　赤堀川における想定最大規模降雨
（赤堀川流域の 6 時間総雨量 449.0㎜）

解析区間　宇都宮市田川合流点から　今市市今市字和尚塚一級河川上流端まで

関係市町　日光市、宇都宮市

利根川水系赤堀川　浸水リスク想定図（全体図）

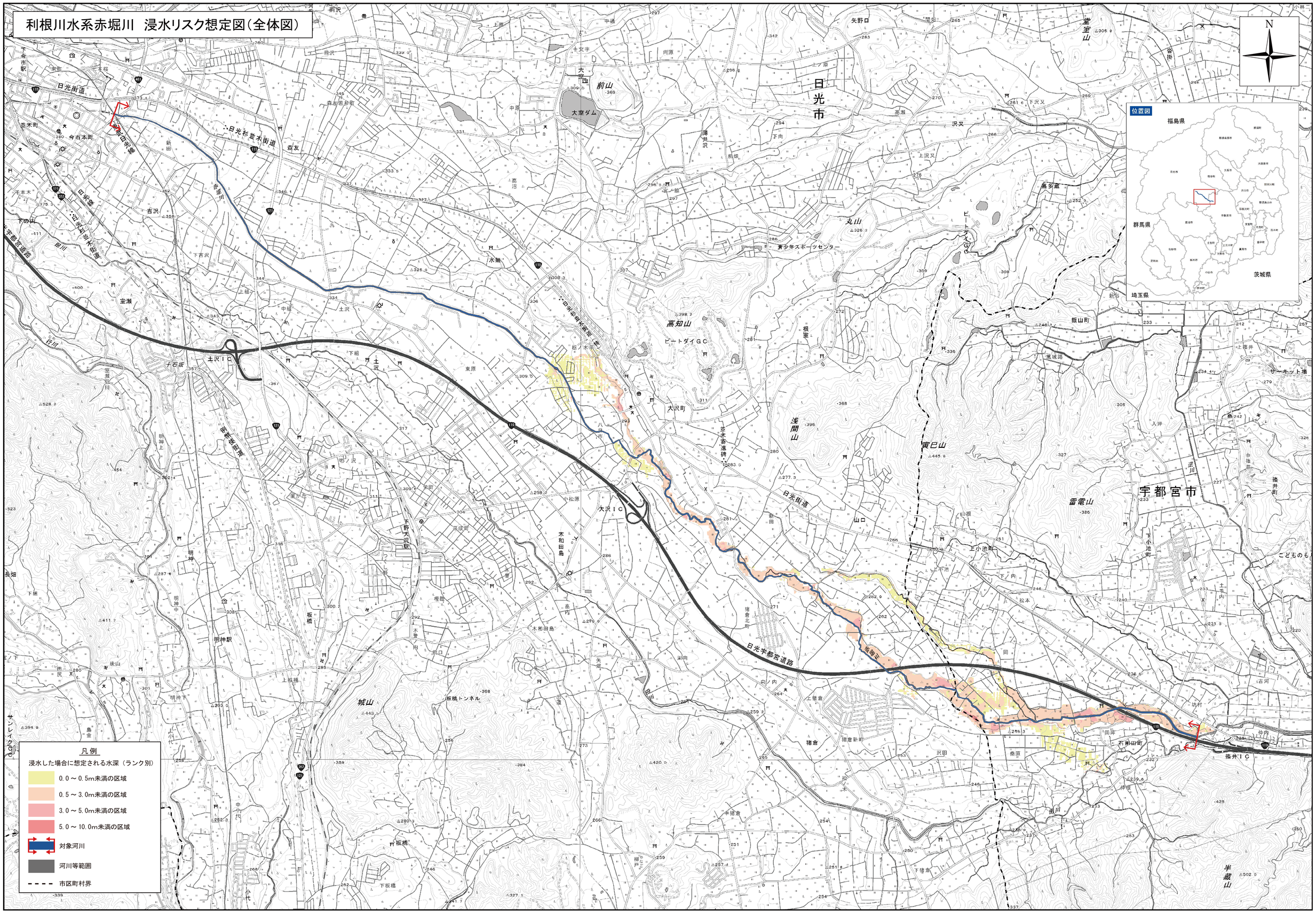

測量法に基づく国土地理院長承認（複製）R 3 JHf 7
本製品を複製する場合には、国土地理院の承認を得なければならない。

利根川水系赤堀川　浸水リスク想定図（索引図）

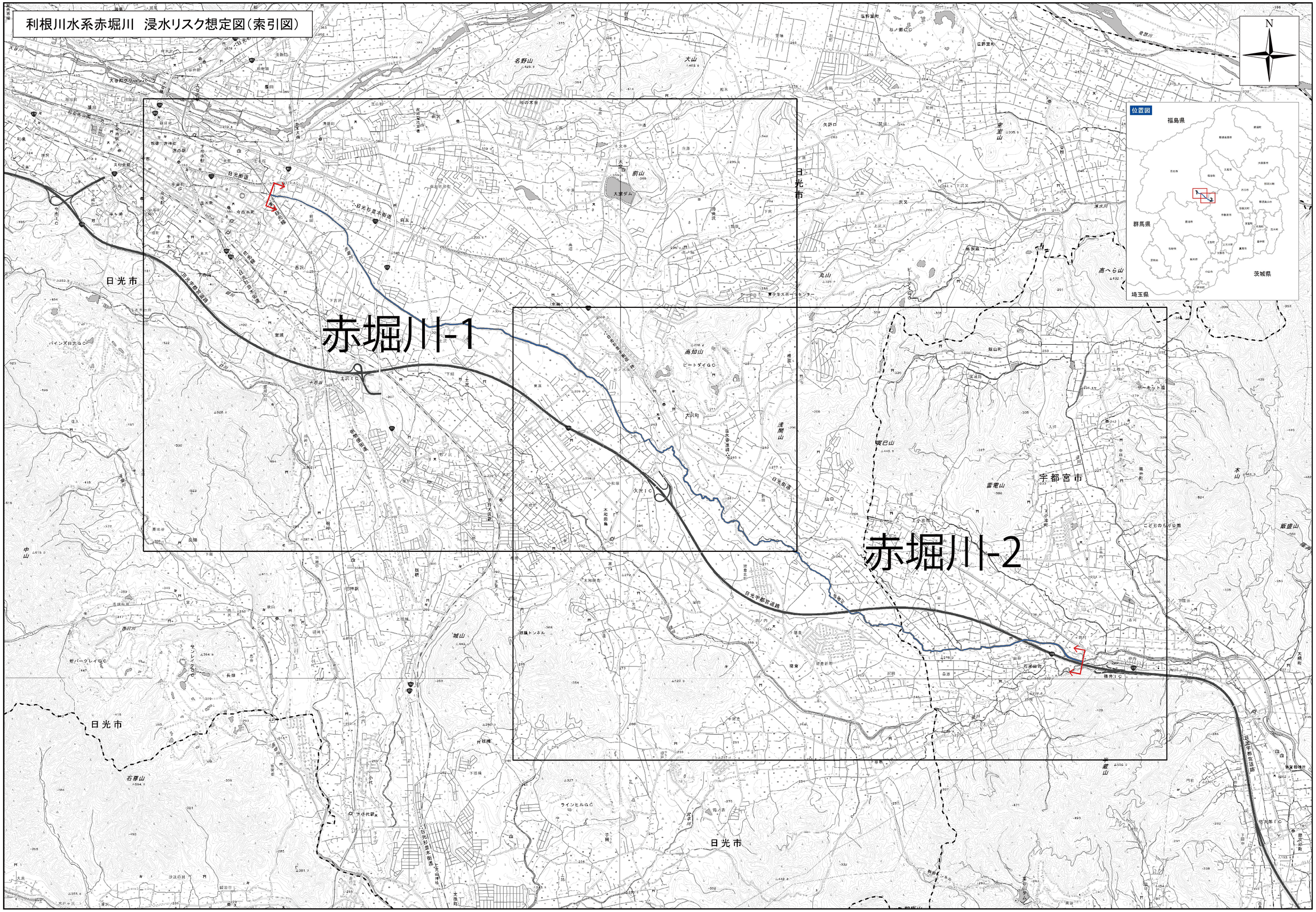

測量法に基づく国土地理院長承認（複製）R３JHf７
本製品を複製する場合には、国土地理院の承認を得なければならない。

利根川水系赤堀川　浸水リスク想定図（赤堀川-1）

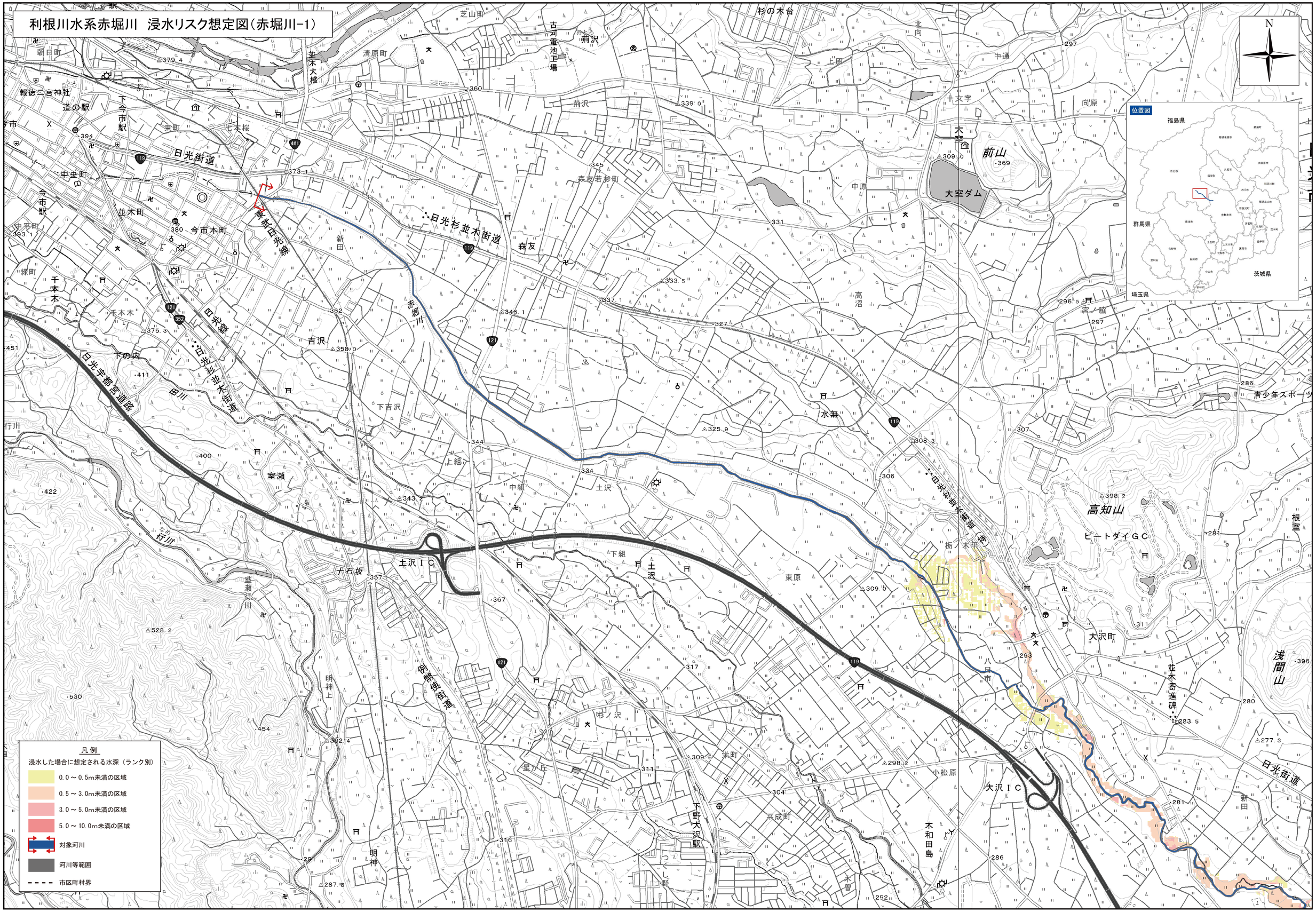

測量法に基づく国土地理院長承認（複製）R３JHf７
本製品を複製する場合には、国土地理院の承認を得なければならない。

利根川水系赤堀川　浸水リスク想定図（赤堀川-2）

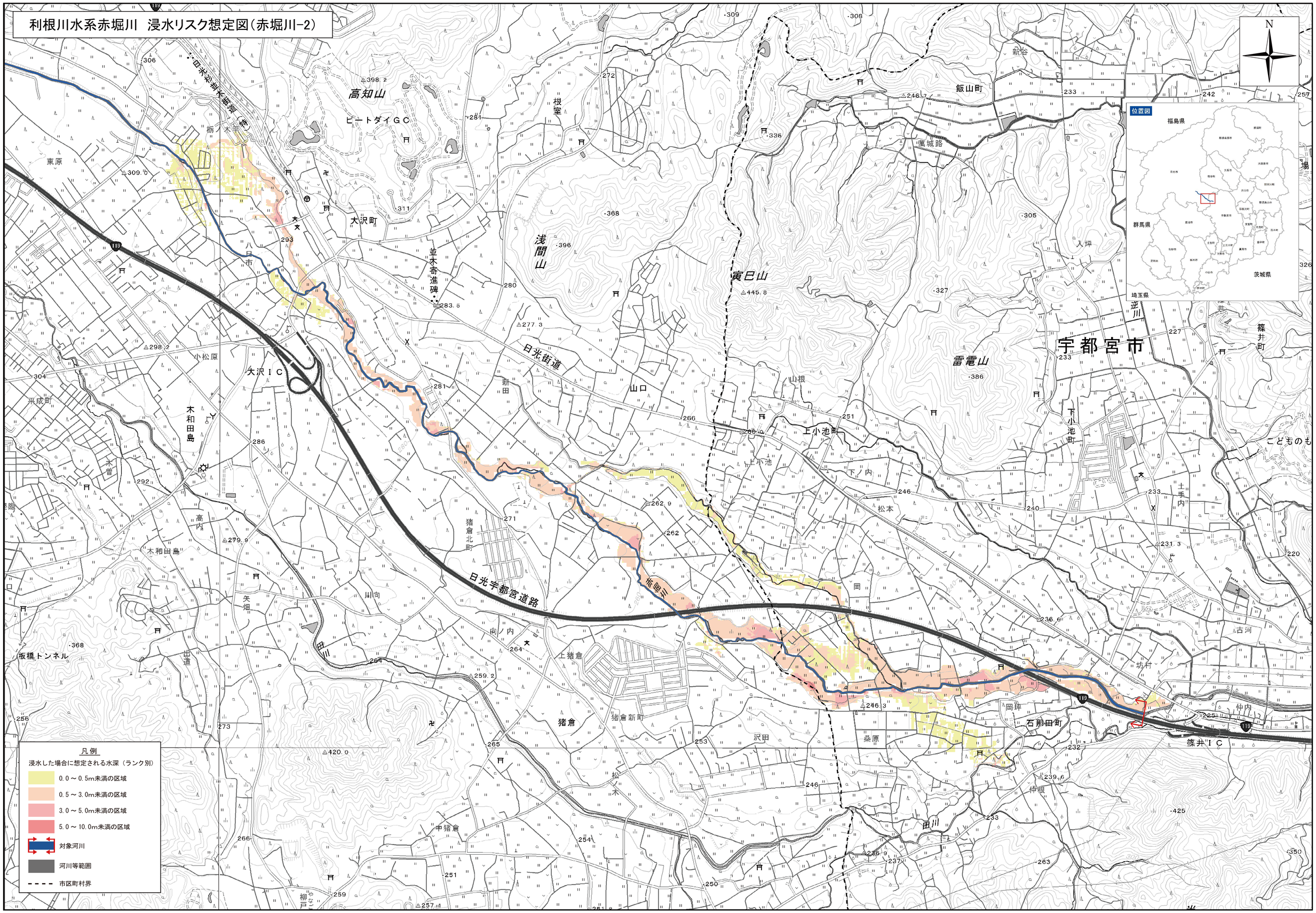

0　0.5　1　2 km　1:10,000

測量法に基づく国土地理院長承認（複製）R３JHf７
本製品を複製する場合には、国土地理院の承認を得なければならない。