利 根 川 水 系 永 野 川 浸 水 リ ス ク 想 定 図

P1　　利根川水系永野川浸水リスク想定図(索引図)
P2　　利根川水系永野川浸水リスク想定図(全体図)
P3　　利根川水系永野川浸水リスク想定図(永野川-1)
P4　　利根川水系永野川浸水リスク想定図(永野川-2)

1.　図面の説明

（1）　この図は、水防法の洪水予報河川及び水位周知河川に指定された河川以外の河川において、想定最大規模降雨に伴う洪水により対象河川が越水、溢水した場合に想定される浸水状況をシミュレーションにより予測したものです。

（2）　なお、このシミュレーションの実施にあたっては破堤による氾濫、支川の氾濫、シミュレーションの前提となる降雨を超える規模の降雨、内水による氾濫等を考慮していませんので、この浸水が想定される区域以外の区域においても浸水が発生する場合や想定される水深が実際の浸水深と異なる場合があります。

（3）　水防法の洪水予報河川及び水位周知河川における想定最大規模降雨に伴う浸水状況等については、各河川の洪水浸水想定区域図をご確認ください。

2.　基本事項

（1）　作成主体　栃木県
（2）　作成年月　令和3（2021）年5月
（3）　対象降雨　永野川における想定最大規模降雨
　　（永野川流域の48時間総雨量811mm）
　　解析区間　鹿沼市一級河川上流端から　栃木市山口橋まで
　　関係市町　鹿沼市、栃木市

利根川水系永野川　浸水リスク想定図（全体図）

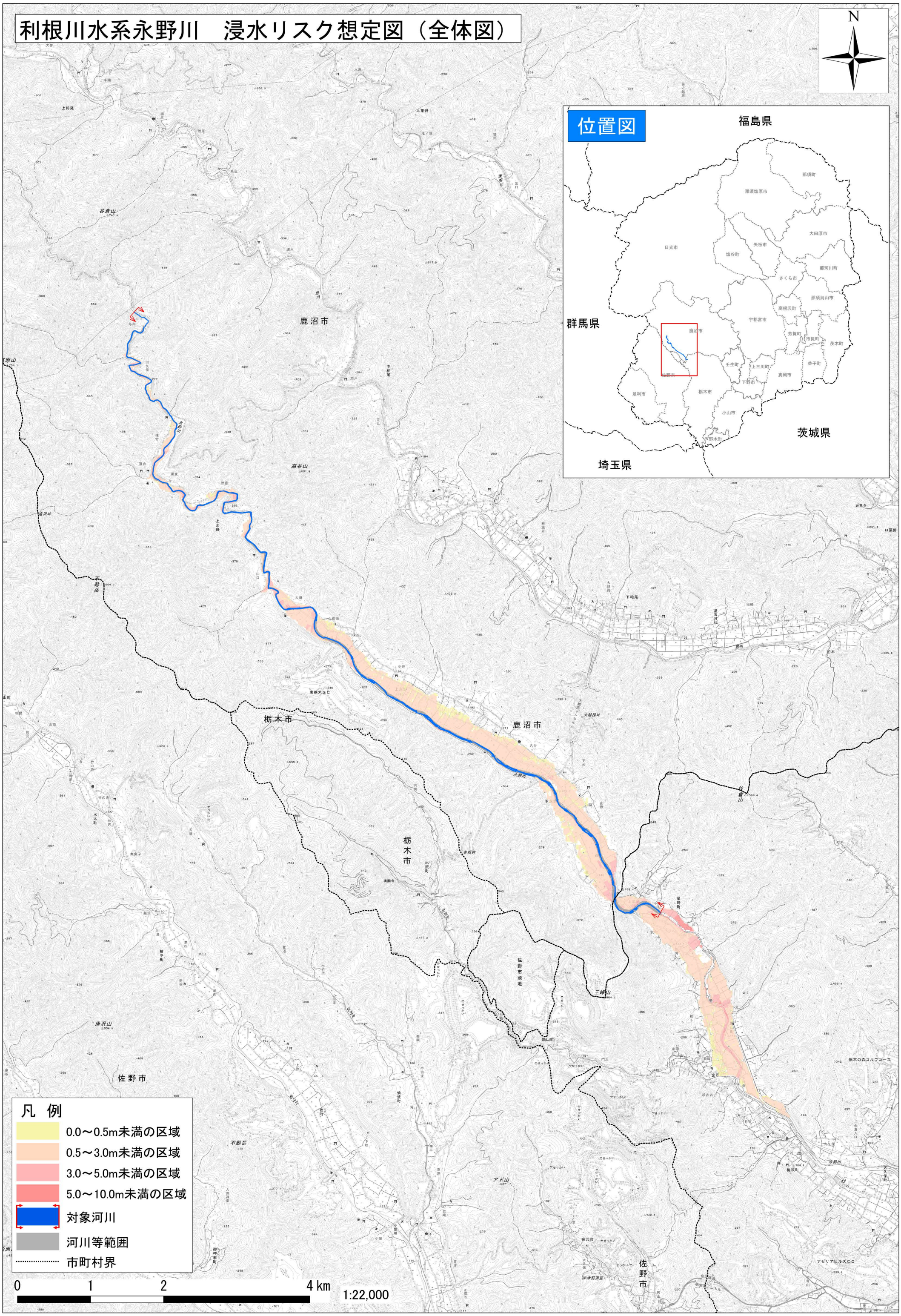

測量法に基づく国土地理院長承認（複製）R3JHf7
本製品を複製する場合には、国土地理院の長の承認を得なければならない。

利根川水系永野川　浸水リスク想定図（索引図）

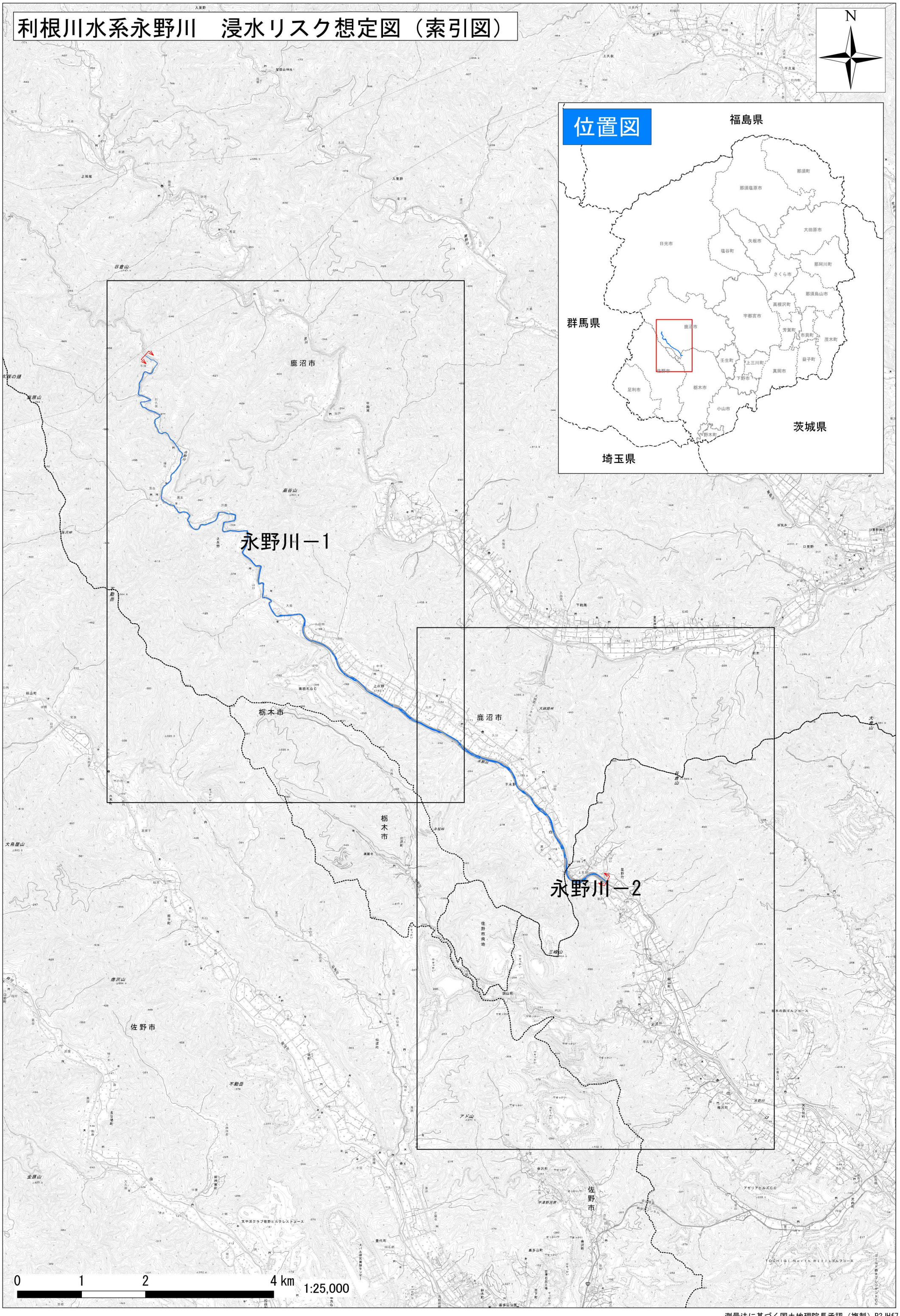

測量法に基づく国土地理院長承認（複製）R3JHf7
本製品を複製する場合には、国土地理院の長の承認を得なければならない。

利根川水系永野川　浸水リスク想定図（永野川－1）

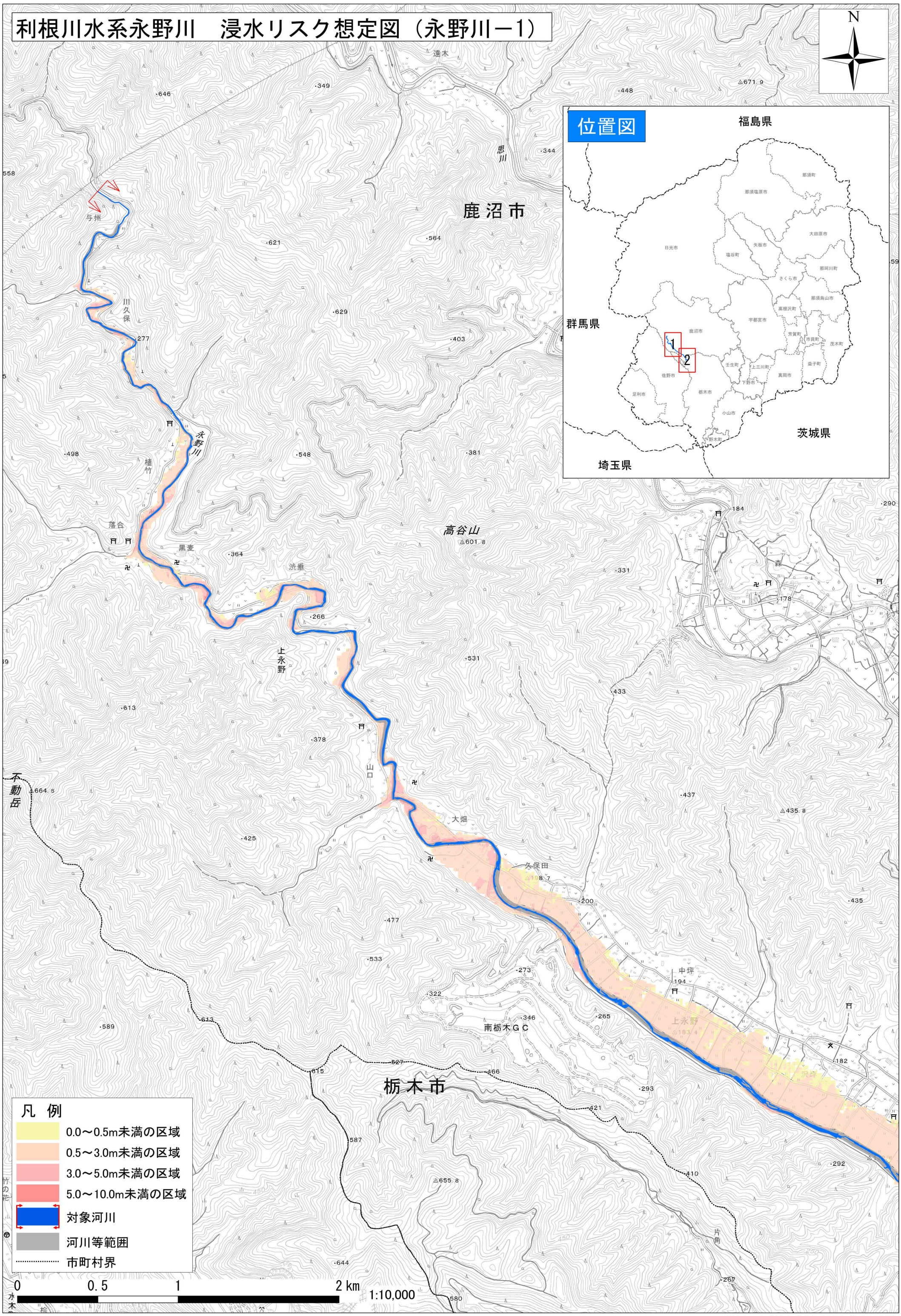

測量法に基づく国土地理院長承認（複製）R3JHf7
本製品を複製する場合には、国土地理院の長の承認を得なければならない。

利根川水系永野川　浸水リスク想定図（永野川－2）

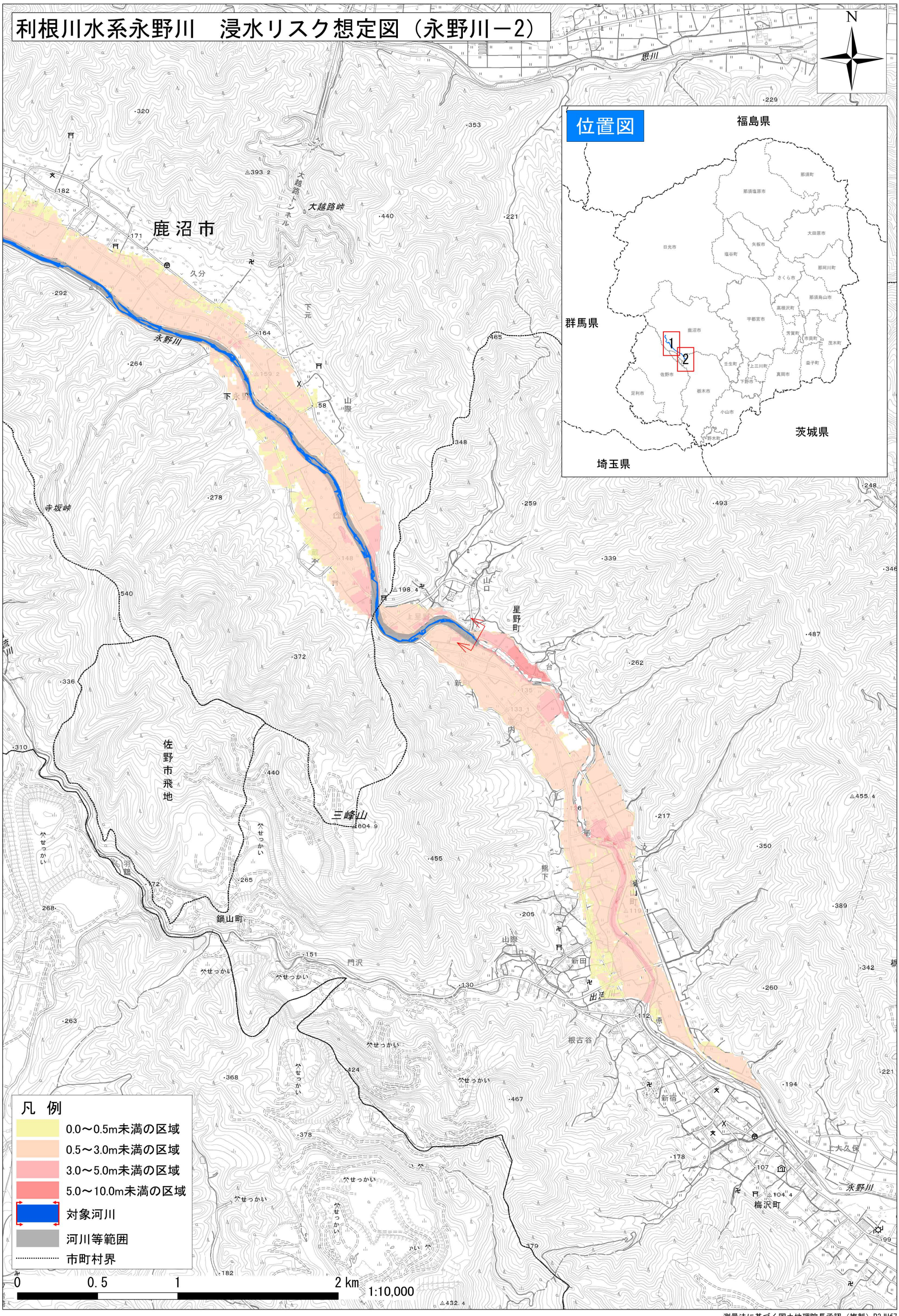

測量法に基づく国土地理院長承認（複製）R3JHf7
本製品を複製する場合には、国土地理院の長の承認を得なければならない。