

お知 らな い こと

川での楽しい釣りや水遊びも、時に急な増水で水難事故につながる可能性があります。近年も急な増水による死亡事故が発生しています。主な原因は利用者が全く気づかない上流の山間部などで降った雨によって、川の水位が急に上昇したためです。



発行

栃木県 県土整備部河川課

〒320-8501 栃木県宇都宮市塙田1丁目1番20号
TEL 028-623-2442

<https://www.pref.tochigi.lg.jp/h06/index.html>

川で遊ぶ時は必ずチェック!

CHECK
1

川に出かける時はまず、**天気をチェック!**
行き先には、**大雨注意報・警報は出ていませんか?**



(一財)日本気象協会
気象予報専門サイト



防災メールの登録

栃木県では、**気象や地震の情報**を県民の皆様へお伝えする手段として**メール配信サービス**を行っています。

登録はこちら →

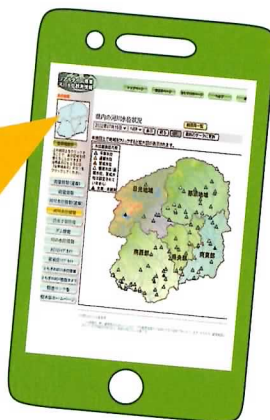


CHECK
2

川の**リアルタイムな情報**をチェック!
川に着いたら**雨雲や水位を確認**しよう!



とちぎ
リアルタイム雨量
河川水位観測情報
栃木県が観測している雨量・河川水位情報を提供しています。



水難事故を
予防して、
楽しく遊ぼう!!



川の防災情報
国土交通省が観測しているレーダー雨量・河川水位情報を提供しています。



川の水位情報
国土交通省や栃木県が観測している河川水位情報を提供しています。



急な増水に備えて



川のことをよく知ろう!


～急な増水に備えて～

川で遊ぶことは、すごく楽しい。魚釣りやカヌー、水遊び、たくさんの楽しみがみんなを待っている。もちろん子どもたちも大好きだ。でも川には、**急な増水**などの危険な一面もあるんだ。「**天気**に常に気を配る」、「川の様子をよく見る」などいくつかの注意で、急な増水による水難事故を未然に防ぎ、安全に川を楽しもう!



1 川に行く前に

1. 必ず天気や川の情報をチェックしよう。急な雨で、川が増水することもあるぞ!
2. 途中のコンビニなどで、川のパンフレットなどが置いてあれば参考にしよう。
3. 川に入る場合は、ライフジャケットなどの活動に合った準備をしよう。



2 川に着いたら

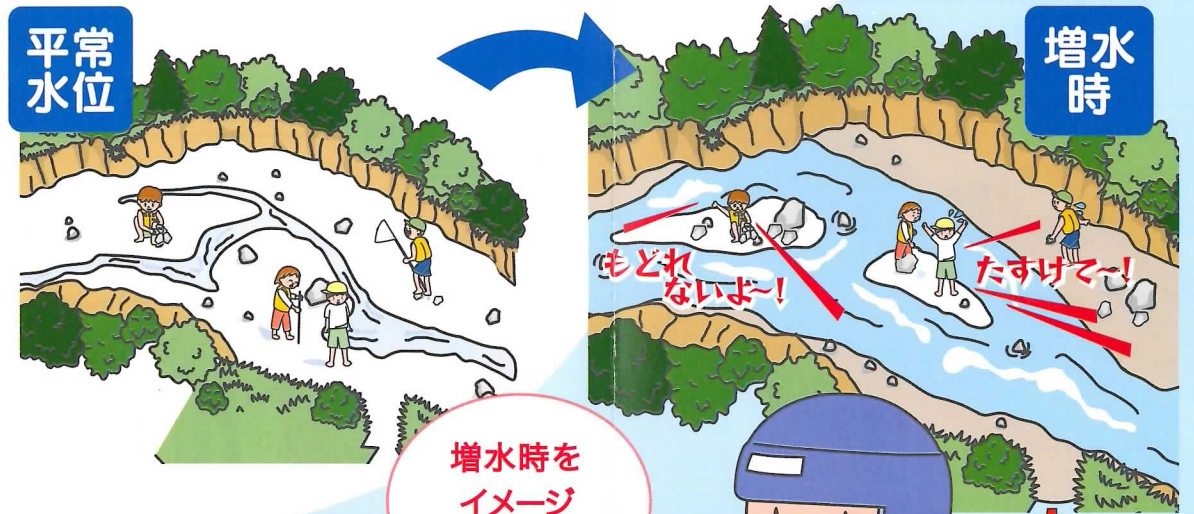
1. 川に関する看板があれば確認しよう。
2. 地元の人がいれば、川の特徴を教えてください。
3. 川のリアルタイムな情報を確認し、上流の状況についても把握しよう。

スマートフォン等で上流の天気が簡単に確認できるよ!



3 こんな場所は急な増水に注意!

1. 川原は、増水の際は川底になるぞ。特に中州にいると、増水したら取り残されるぞ!



増水時をイメージしよう!

4 すぐに避難!

1. 増水の前兆や、警報が鳴ったら直ちに避難しよう! すぐに水位が上がってくるぞ!

注意報や警報がでたら、すぐに避難! 避難の遅れは事故につながるぞ!



2. パトロールの人たちや警察・消防、河川管理者の注意には必ず従おう。

こんなときはすぐに避難!

1. 山鳴り(山全体がうなるような音)がする。
2. 水かさが増え、濁ったり、流木、落ち葉が流れてくる。
3. 雨が降っているのに、水かさが減っている。
4. 腐った土・火薬のようなにおいがする。



中州は危険!
増水すると川に取り残されるぞ!