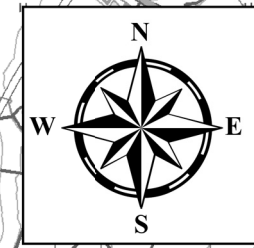
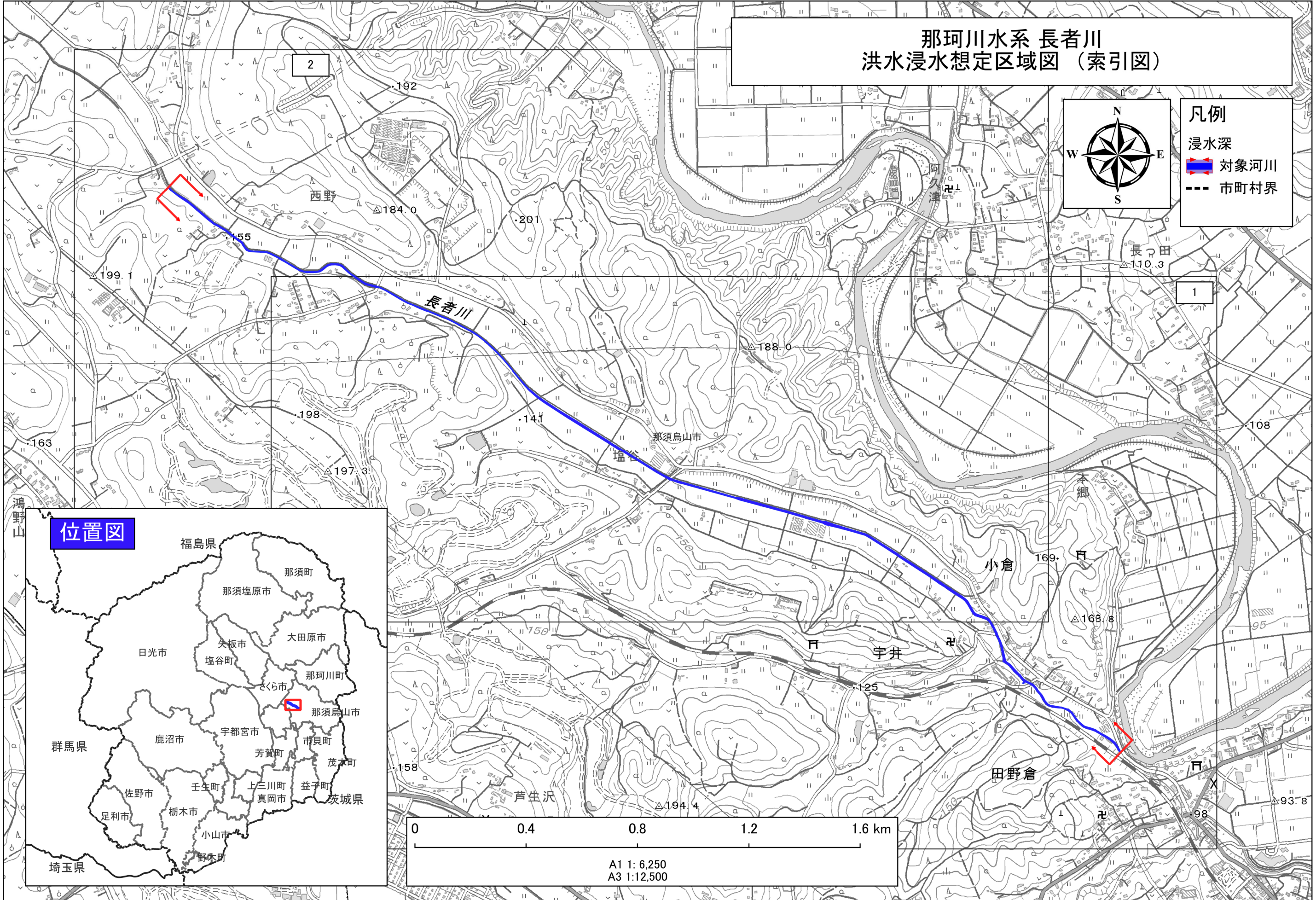


那珂川水系 長者川 洪水浸水想定区域図 (索引図)



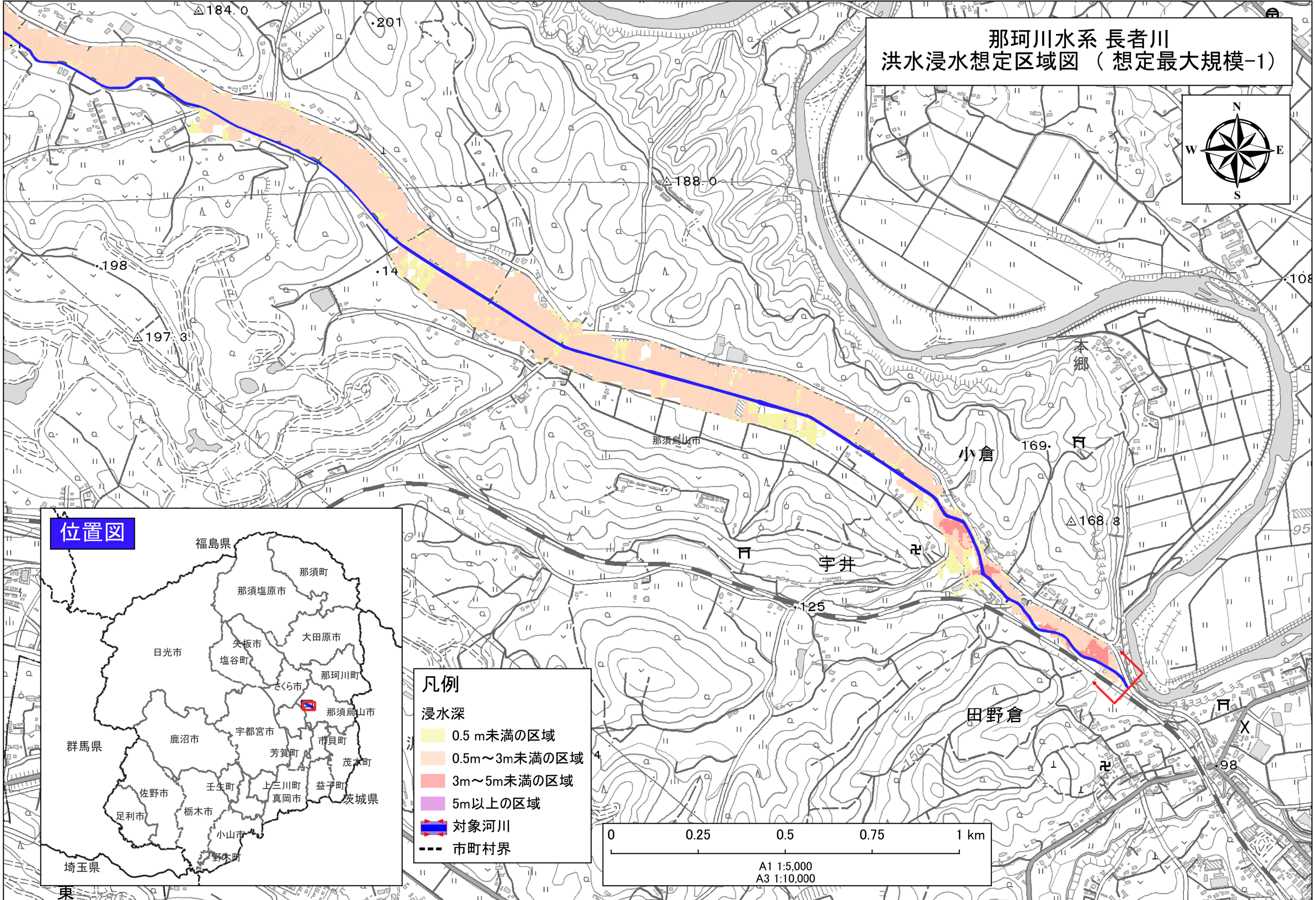

- 凡例**
- 浸水深
 - 対象河川
 - 市町村界



位置図



那珂川水系 長者川
洪水浸水想定区域図 (想定最大規模-1)



位置図



- 凡例**
- 浸水深
 - 0.5 m未満の区域
 - 0.5m~3m未満の区域
 - 3m~5m未満の区域
 - 5m以上の区域
 - 対象河川
 - 市町村界

