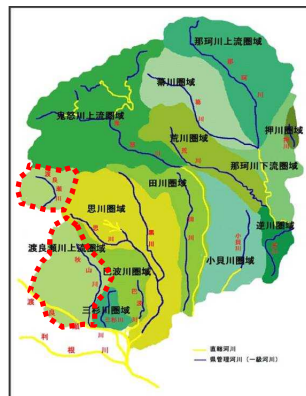
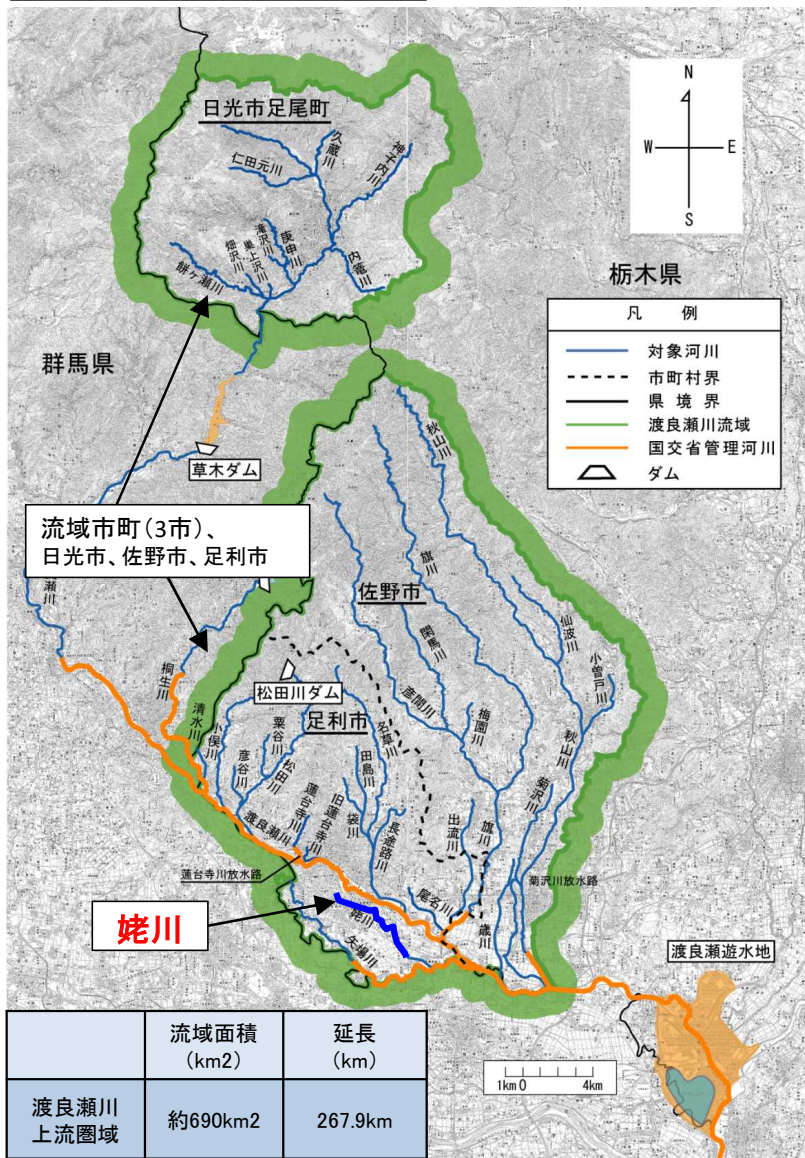


# 一級河川利根川水系 渡良瀬川上流圏域河川整備計画(第3回変更)概要版

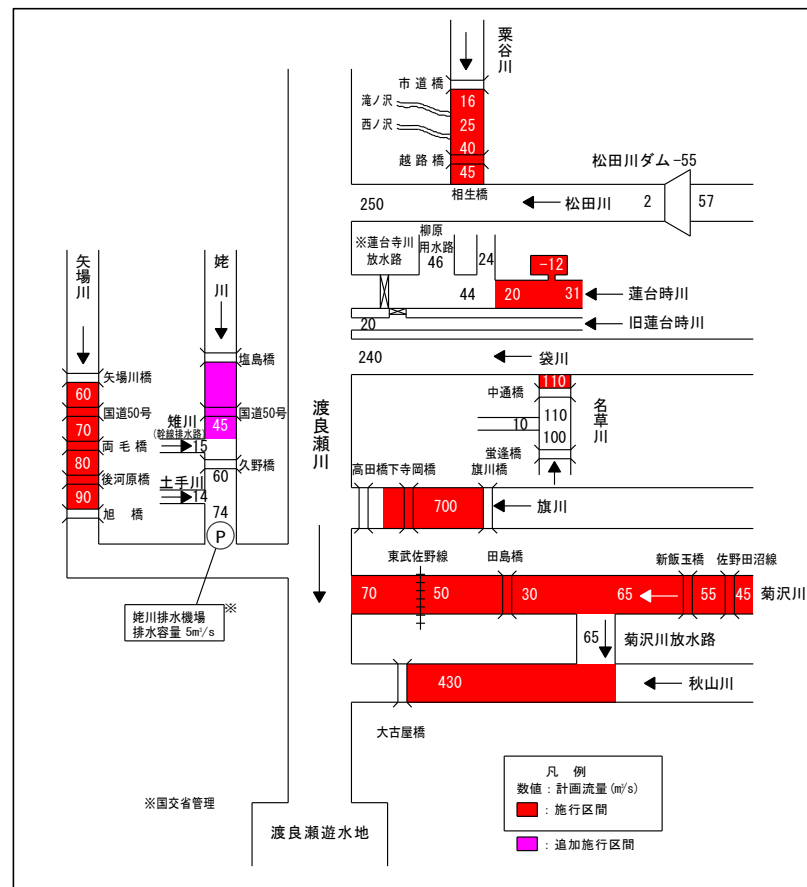
## 渡良瀬川上流圏域の概要



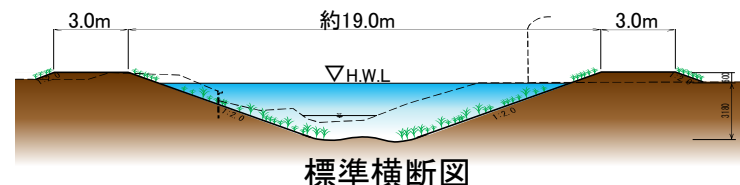
H14.7 台風6号の出水状況

## 変更点①施工区間の追加

● 姥川を追加 雉川合流点～塩島橋 約3.3km



計画流量配分図



## 変更点②その他、社会環境、水害等についての時点修正

- 主要洪水に平成27年関東・東北豪雨及び令和元年東日本台風の記録を追加
- 減災対策に「水防災意識社会再構築」に向けた取組を追加

- 現計画は、平成21年6月に策定し、平成24年3月に1回目、平成25年10月に2回目の変更をした。
- 平成27年及び平成28年に足利市高松地区で浸水被害が発生したことから、姥川を施行区間に追加し整備を行う。