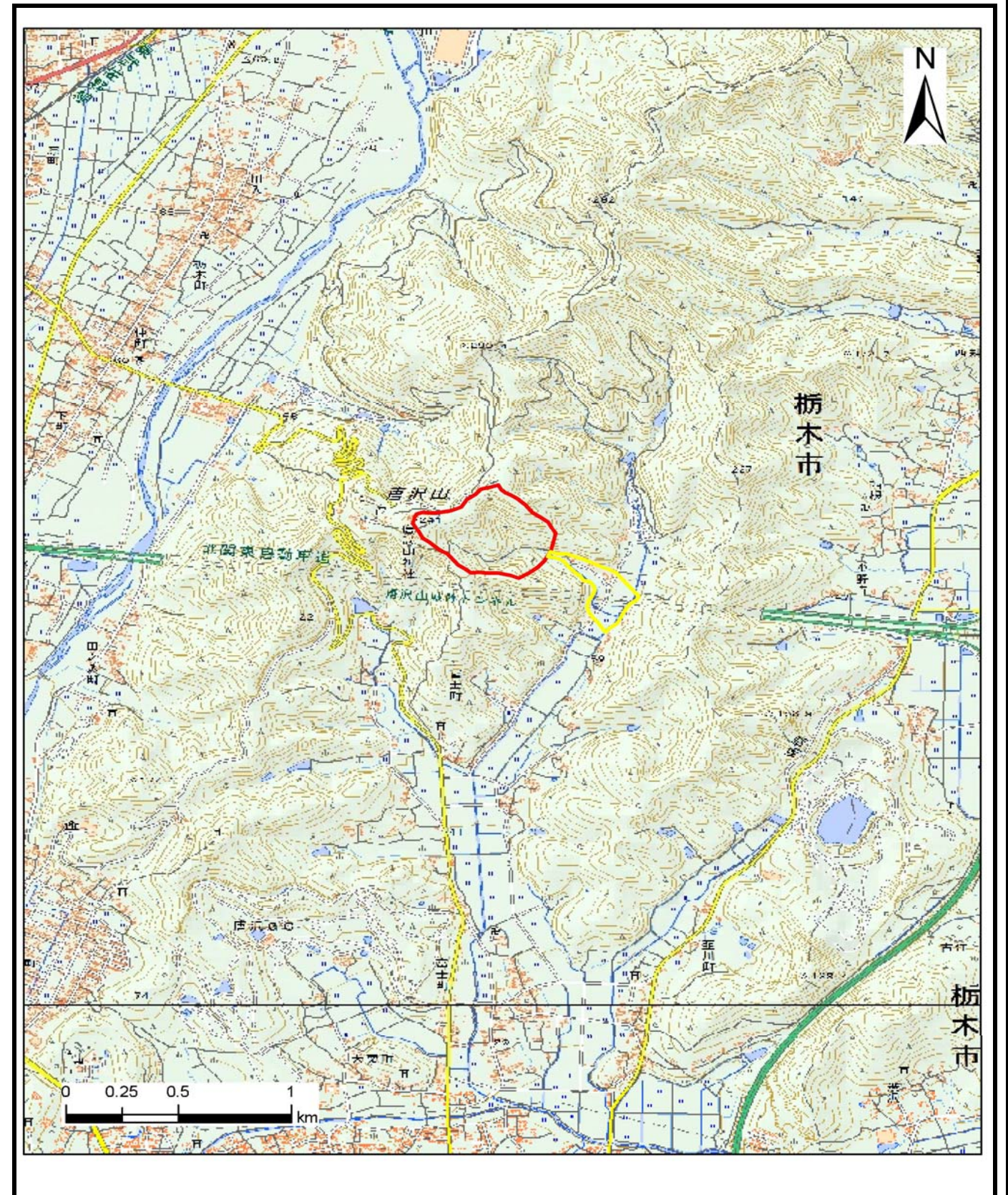


土砂災害警戒区域等の指定の公示に係る図書（その1）



(1/200,000)



(1/25,000)

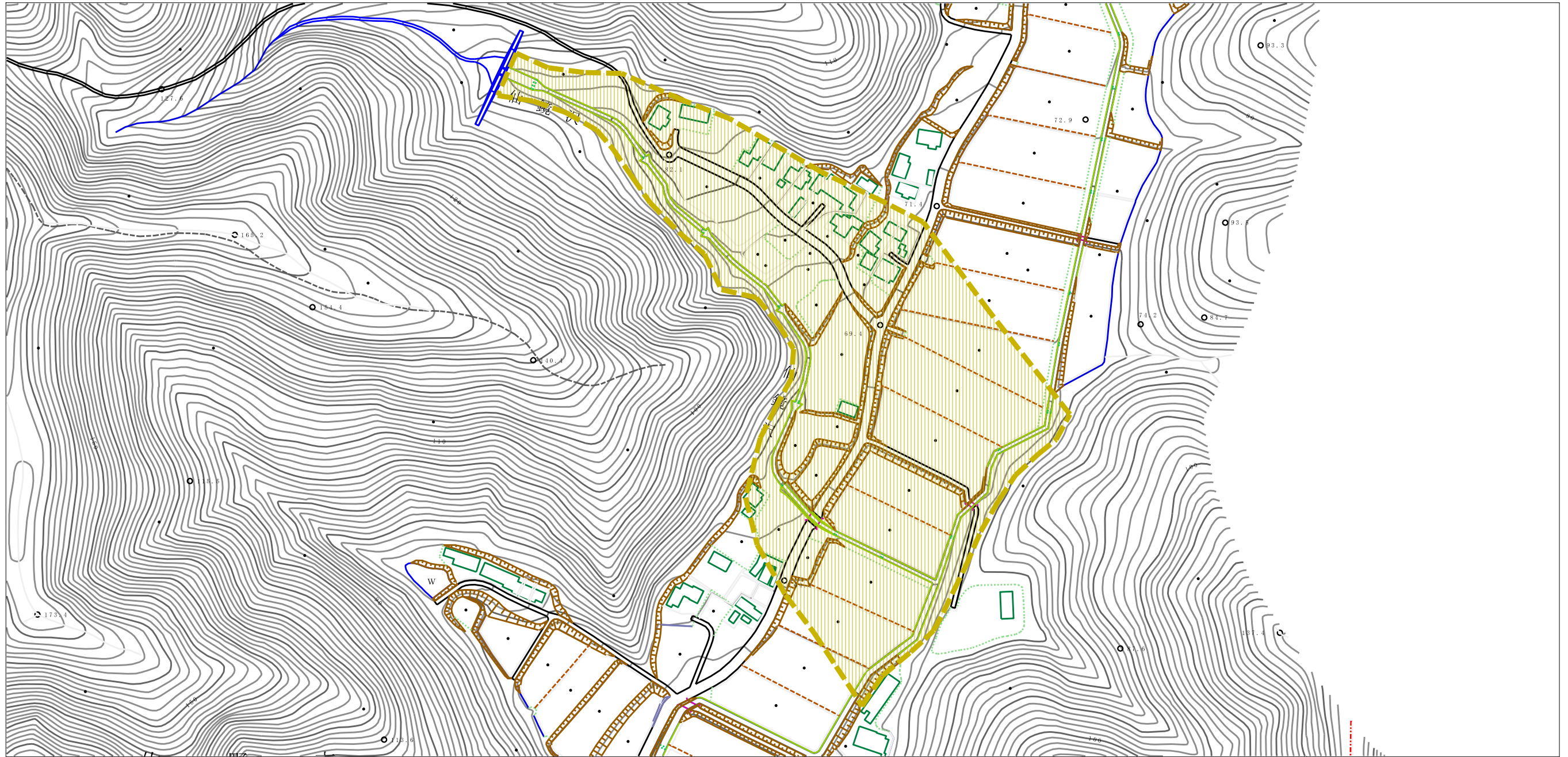
様式-1 (土)  
土砂災害警戒区域・土砂災害特別警戒区域 位置図

自然現象の種類	土石流
溪流番号	I 91019
溪流名	下唐沢三号沢
所在地	栃木県佐野市富士町

この地図は、国土地理院長の承認を得て、同院発行の電子地形図25000及び電子地形図20万を複製したものである。（承認番号 平29情複、 第1592号）



土砂災害警戒区域等の指定の公示に係る図書（その2）

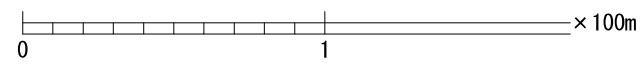


0 1 × 100m

様式-2 (土) 土砂災害警戒区域・土砂災害特別警戒区域 区域図	土砂災害防止法施行令第2条の基準に該当する区域		N 縮尺 1:2,500	自然現象の種類	土石流	溪流番号	I91019
	土砂災害防止法施行令第3条の基準に該当する区域			告示番号	警戒区域357号	溪流名	下唐沢三号沢
	それ以外の区域			告示年月日	令和3年6月18日	所在地	栃木県佐野市富士町



参考資料 (その3)



参考資料

土砂災害防止法施行令第二条の基準に該当する区域		N 縮尺 1:2,500	自然現象の種類	土石流	溪流番号	I91019
			告示番号	警戒区域357号	溪流名	下唐沢三号沢
			告示年月日	令和3年6月18日	所在地	栃木県佐野市富士町



