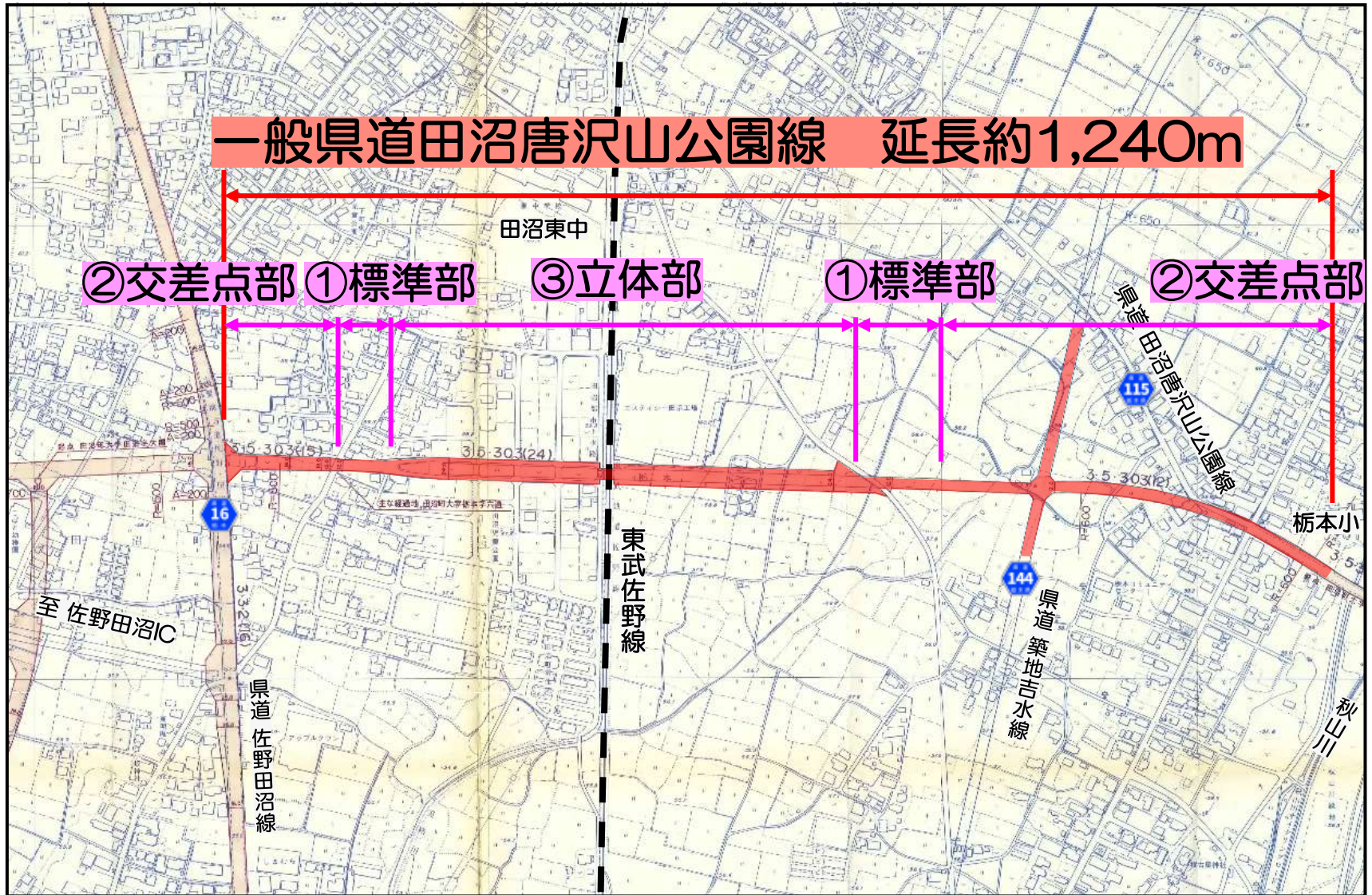


1. 整備の目的
2. これまでの経緯
3. 整備計画
4. 今後の進め方

3. 整備計画

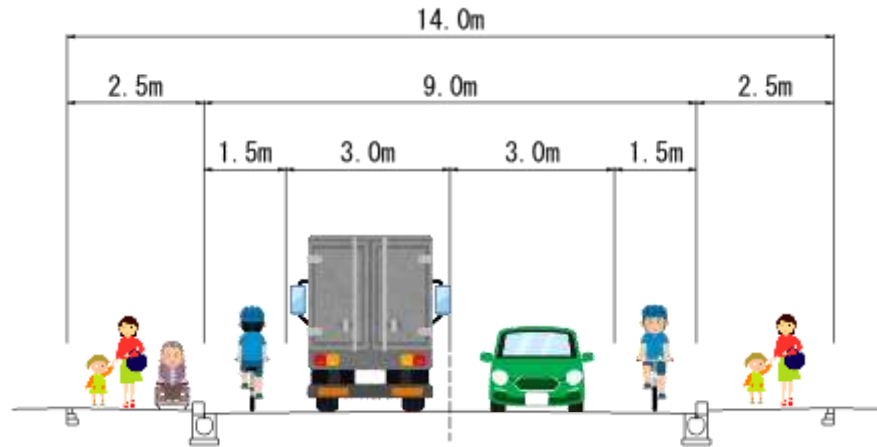
計画平面図



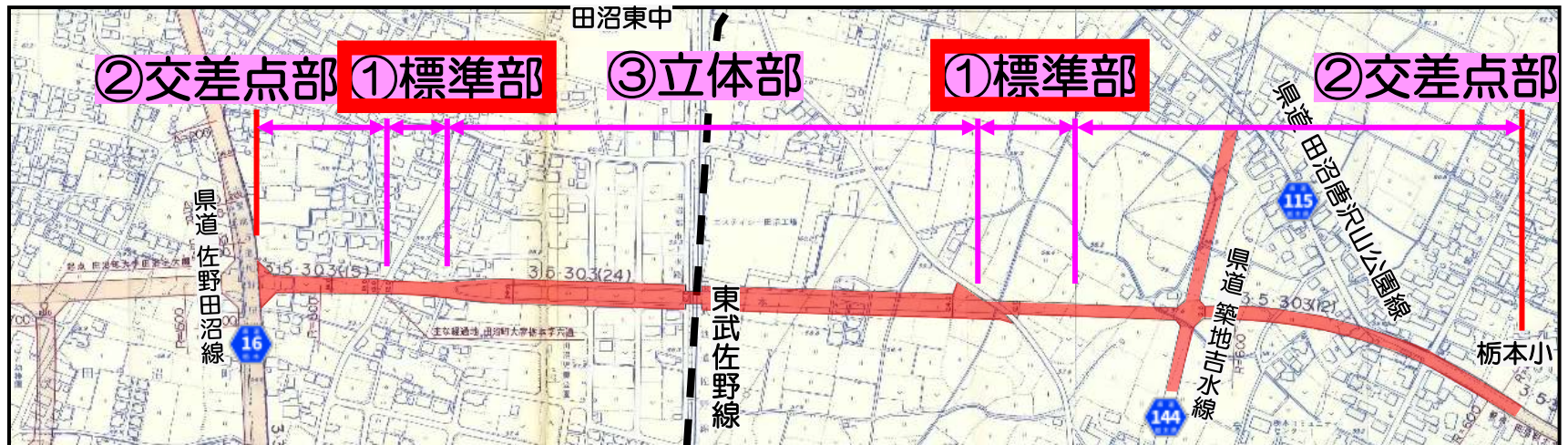
3. 整備計画

計画道路幅

横断図 (標準部)



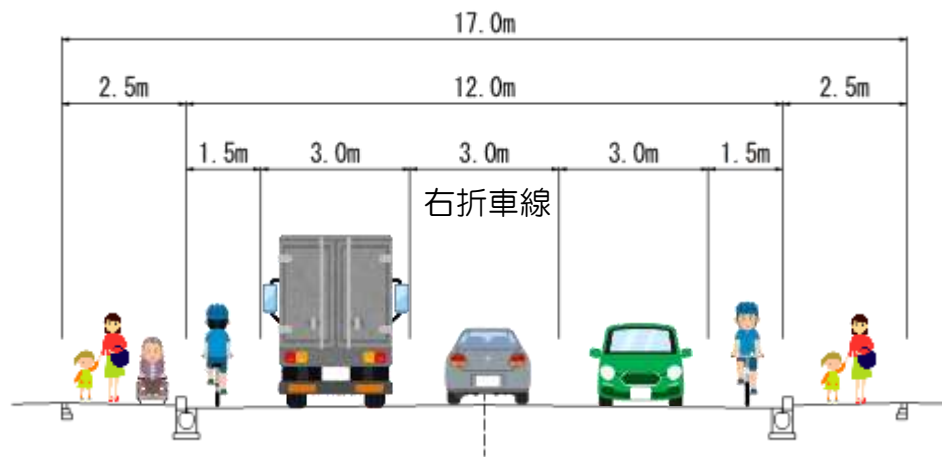
道路幅 14m



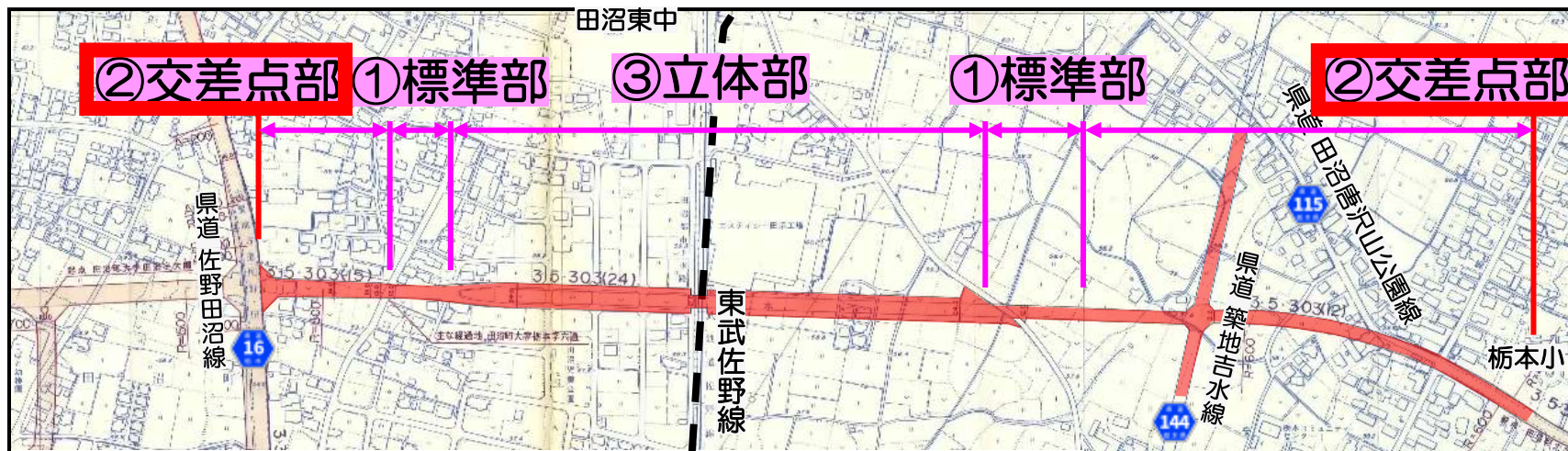
3. 整備計画

計画道路幅

横断図 (交差点部)



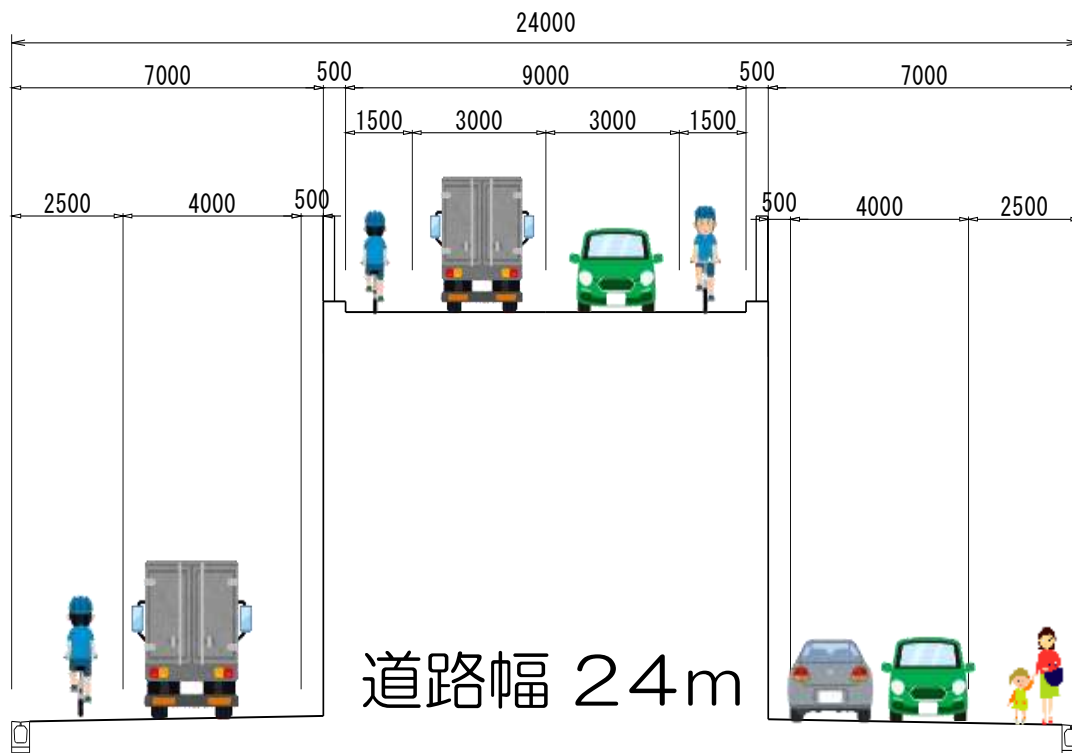
道路幅 17m



3. 整備計画

計画道路幅

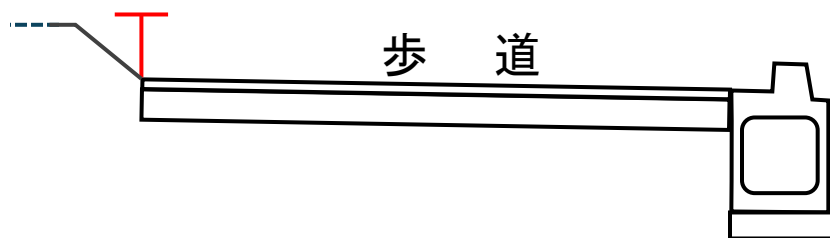
横断図 (立体部)



【道路端部の形状】

道路との高低差が生じる場合

① 民地内ですり付け



② 道路と隣接地の段差が高い場合は擁壁を設置

