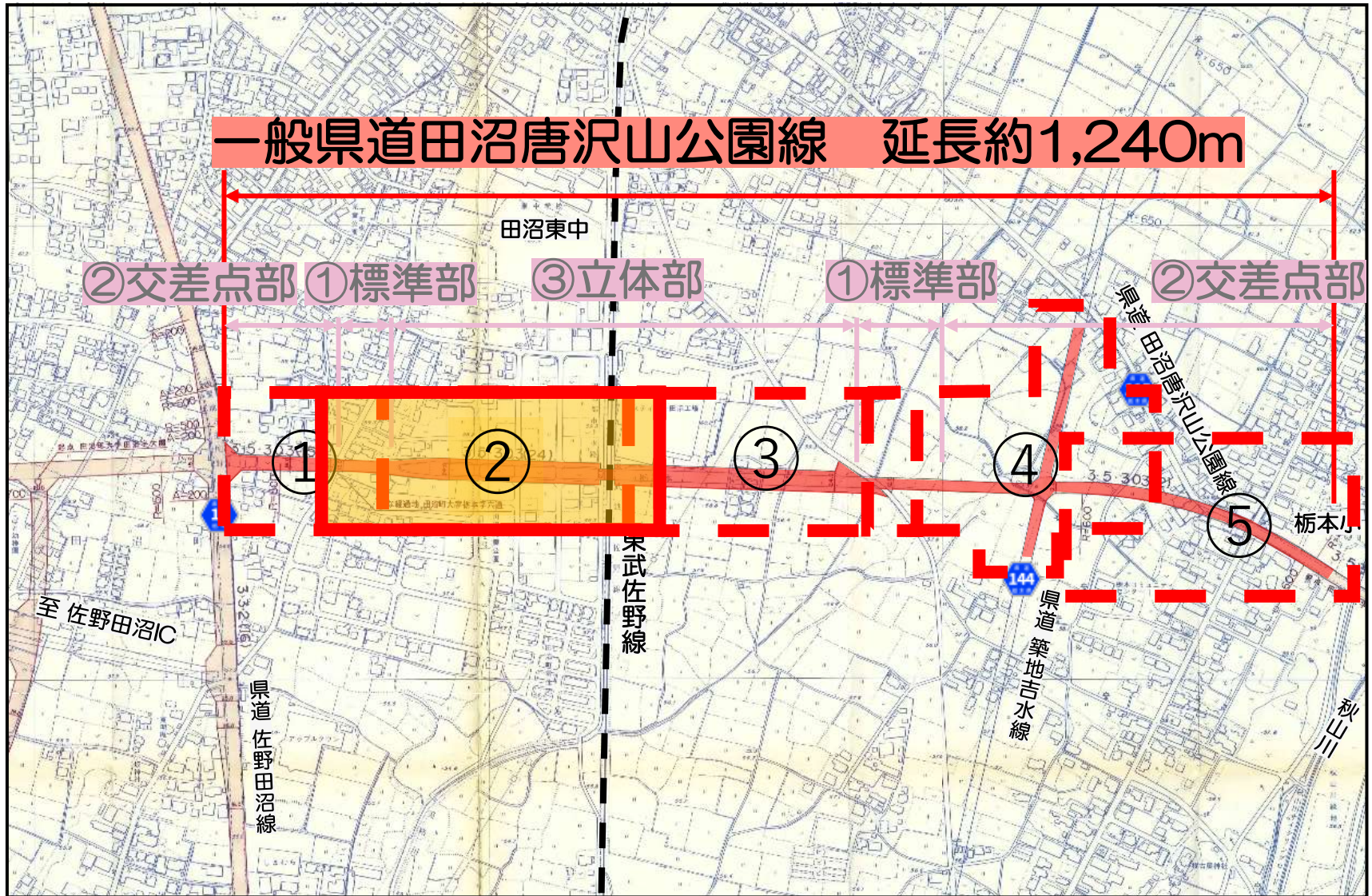


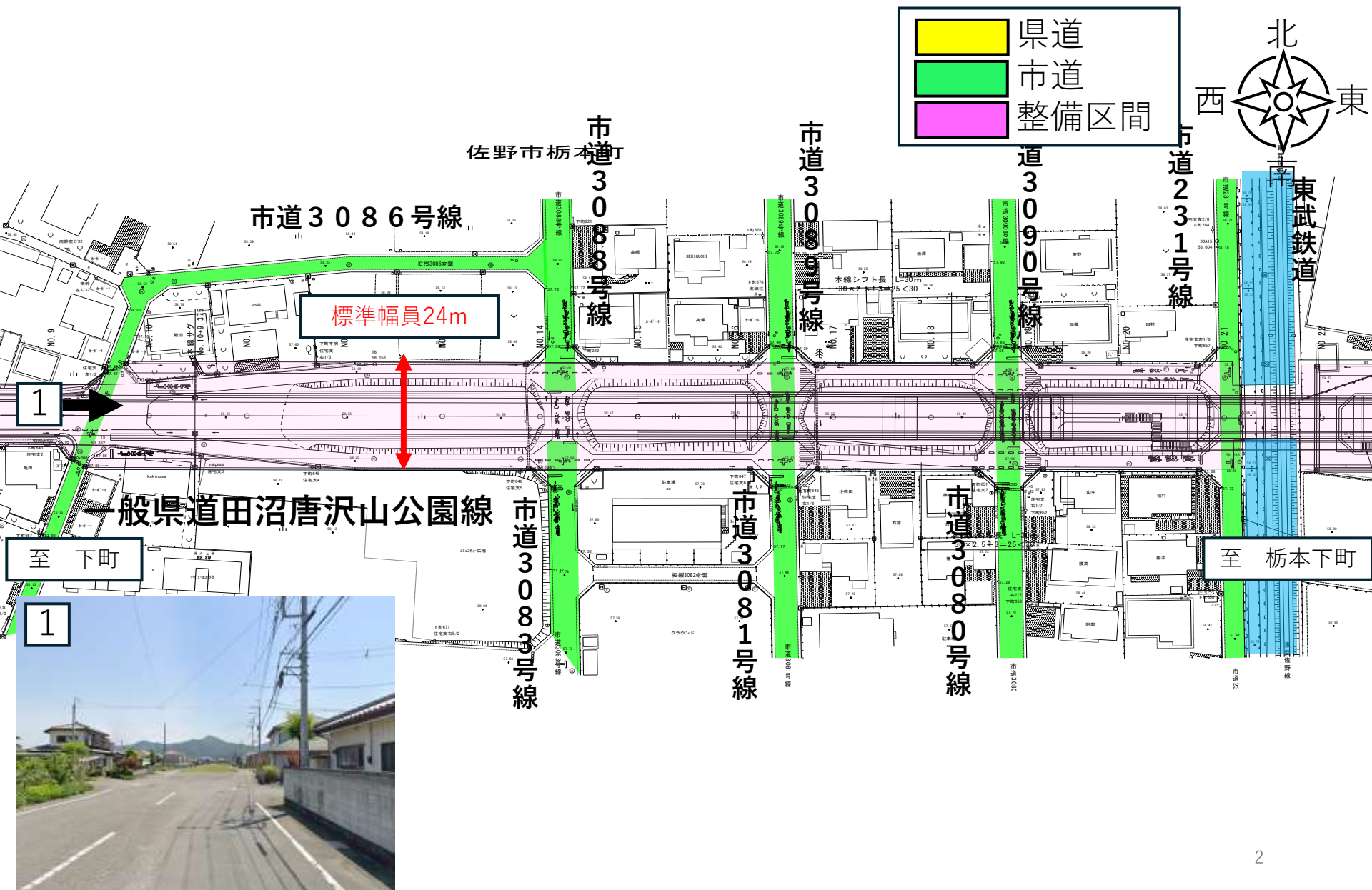
3. 整備計画

計画平面図



3. 整備計画

② 詳細設計平面図

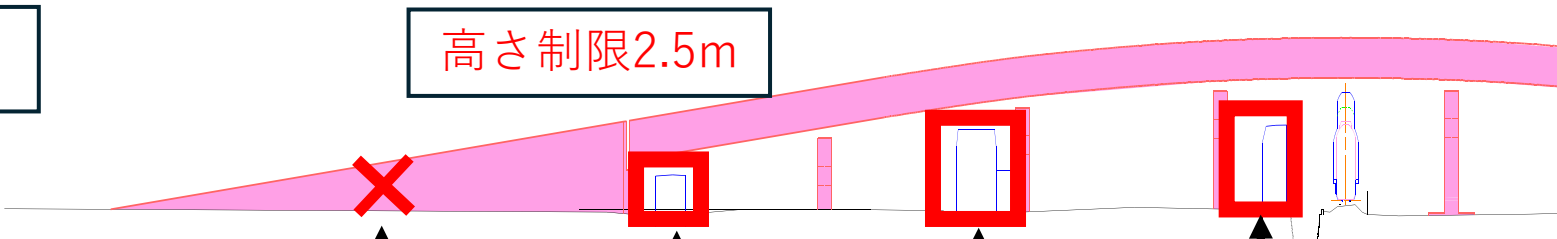


3. 整備計画

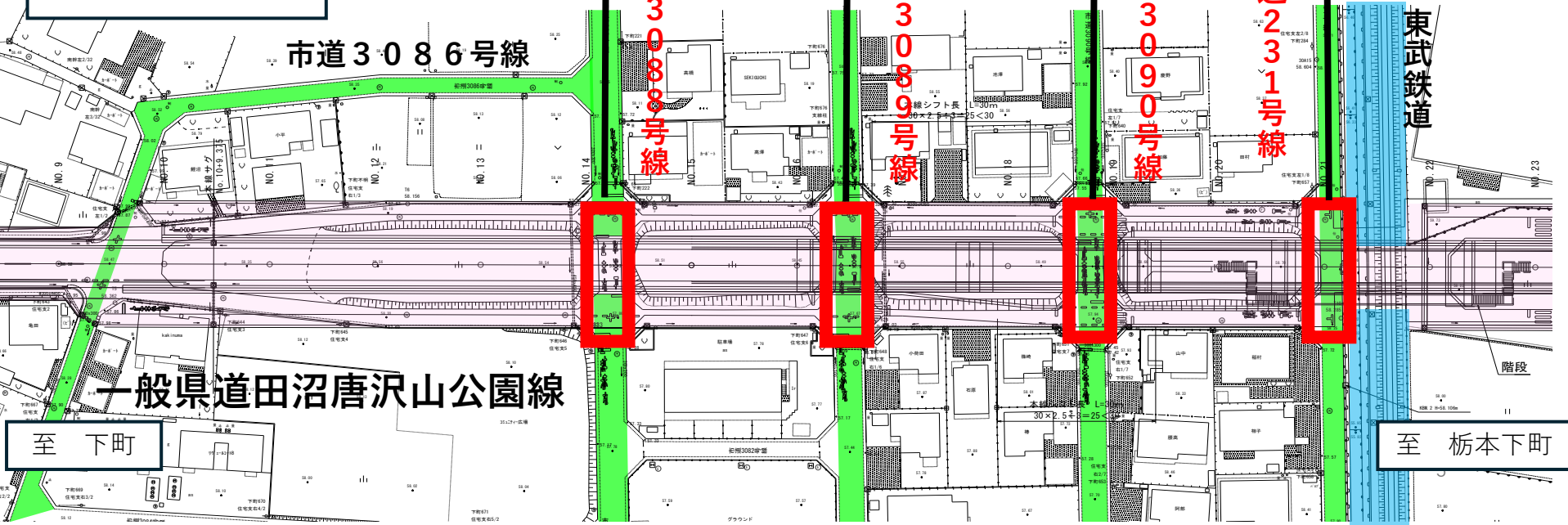
② 詳細設計平面図

【橋の下の通行可能な市道】

側面図



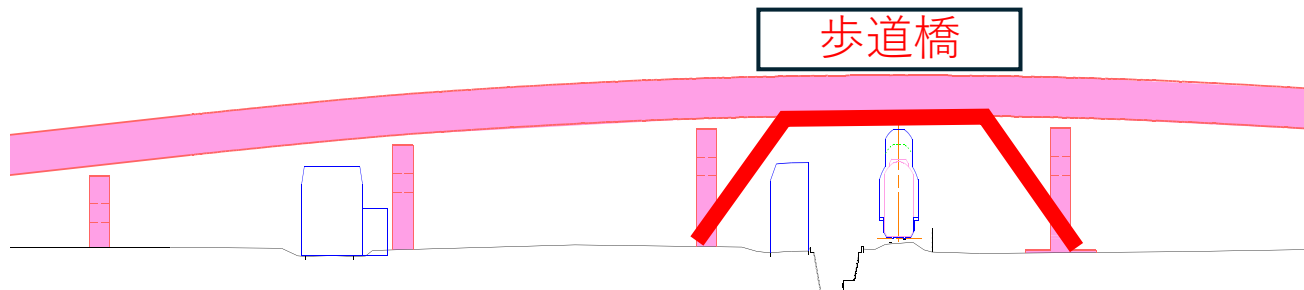
平面図



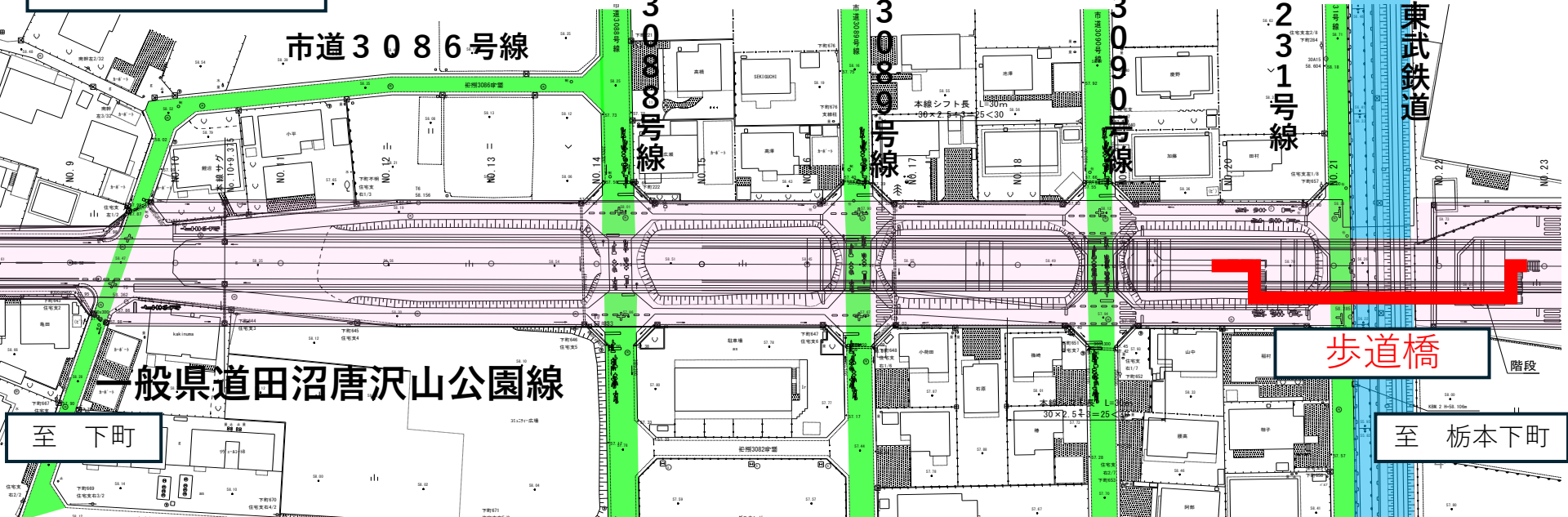
3. 整備計画

② 詳細設計平面図

側面図



平面図



3. 整備計画

② 3次元モデル動画




3. 整備計画

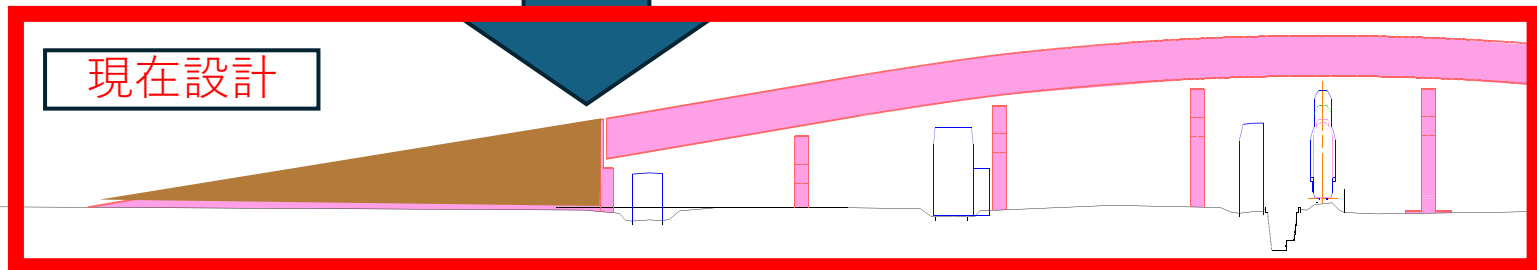
② 日当たり

側面図

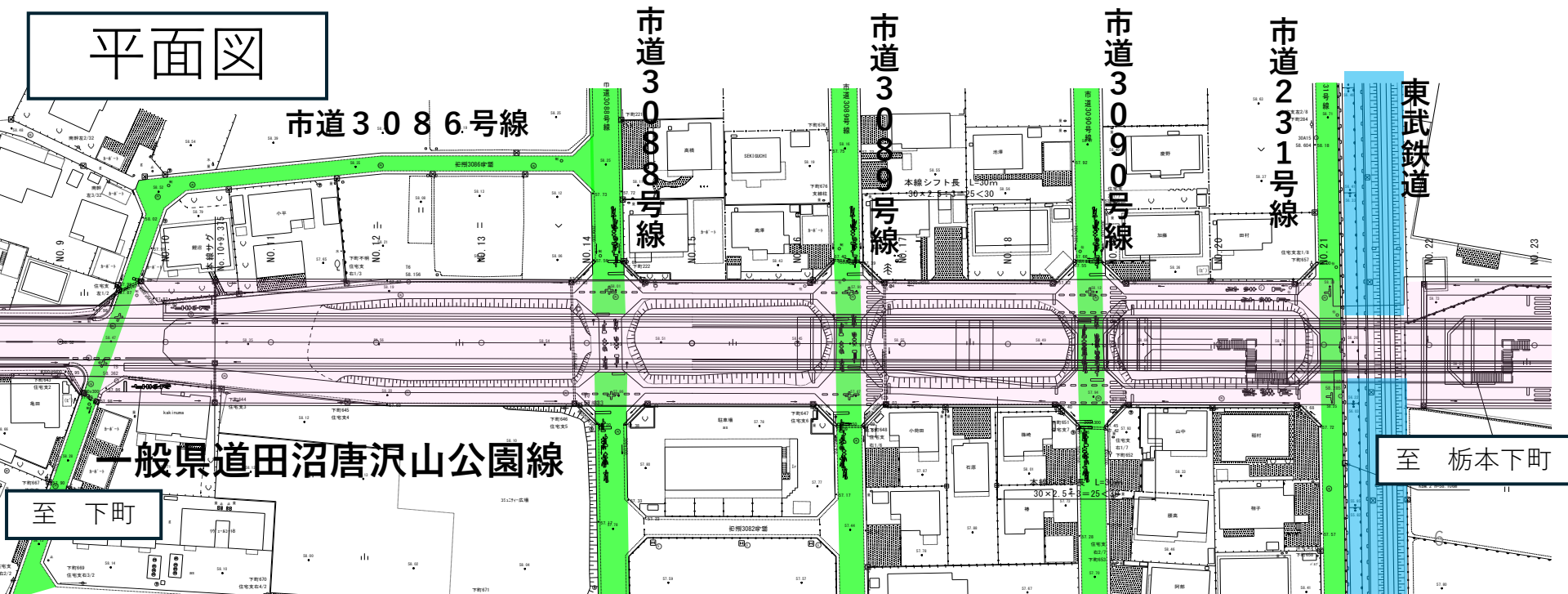
当初設計



現在設計





平面図



3. 整備計画

② 3次元モデル動画

【影の動きシミュレーション動画】
(9月,12月,3月,6月)



3. 整備計画

② 詳細設計平面図

