

一般県道田沼唐沢山公園線
(都市計画道路3・5・303号唐沢公園線)

道路詳細設計・都市計画変更説明会



栃木県
TOCHIGI PREFECTURE



説明会次第

1. 開会

2. 挨拶

3. 職員紹介

4. 説明

(1) 一般県道田沼唐沢山公園線の道路事業について

(2) 都市計画道路3・5・303号唐沢公園線

に関する都市計画変更について

5. 図面の確認

6. 質疑応答

7. 閉会



(2) 足利佐野都市計画道路3・5・303号唐沢公園線に 関する都市計画変更について

(1) 都市計画道路とは

(2) 変更箇所について

(3) 変更内容

※**図面閲覧の時間に詳細をご確認ください。**

(4) 都市計画変更のスケジュールについて

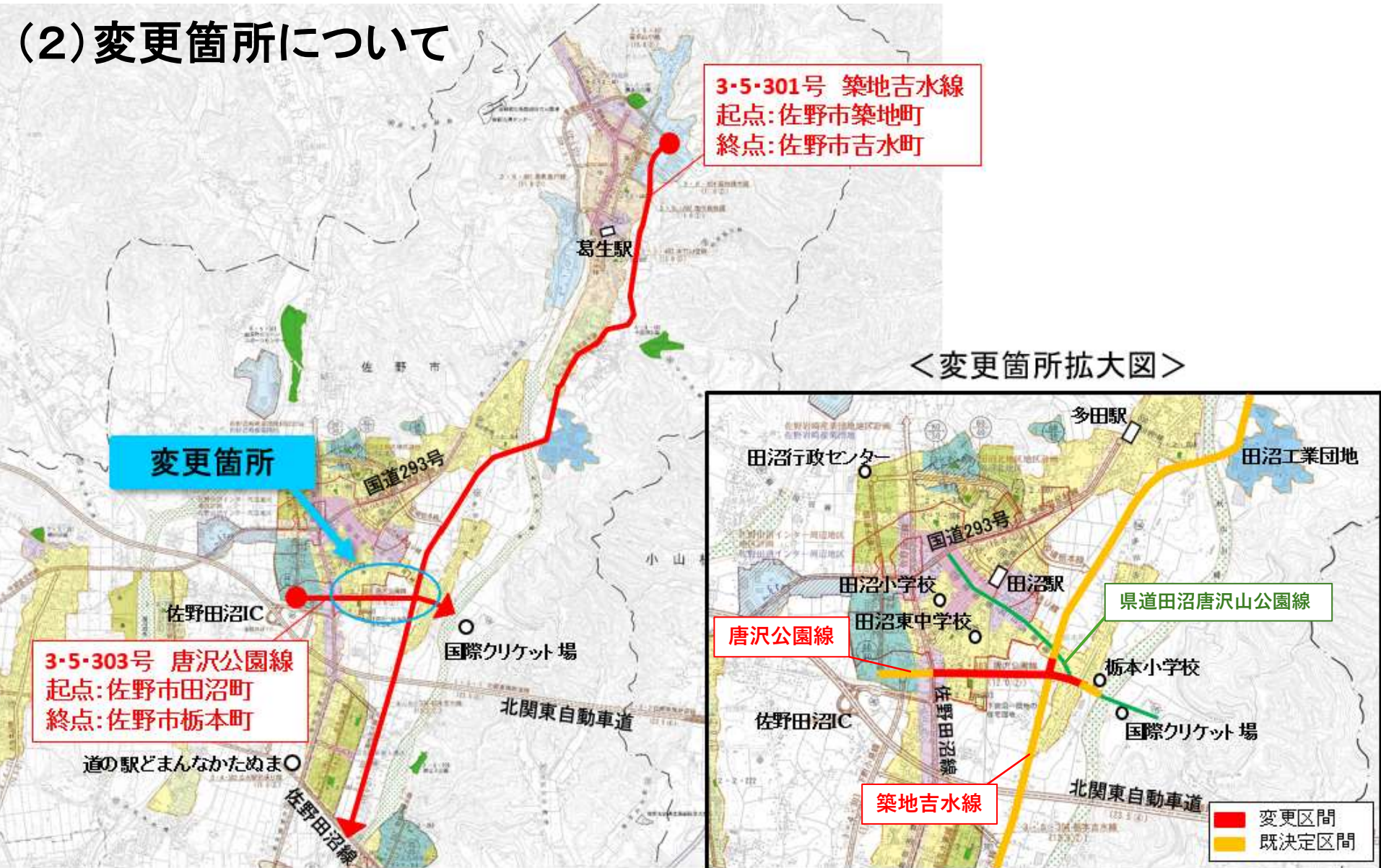
(2) 足利佐野都市計画道路3・5・303号唐沢公園線に 関する都市計画変更について

(1) 都市計画道路とは？

- 都市計画法に基づき、**ルートや幅員などを定める道路**です。
- 都市計画道路の区域内では、**一定の建築行為が制限**されます。
(例) 3階建て以上、鉄筋コンクリート造の建築物
- 国道及び**県道に関するものは県が**、それ以外は市が決定及び変更を行います。

(2) 足利佐野都市計画道路3・5・303号唐沢公園線に関する都市計画変更について

(2) 変更箇所について



(2) 足利佐野都市計画道路 3・5・303号 唐沢公園線に
関する都市計画変更について

(3) 変更内容 横断図 (標準部)

<変更前>



<変更後>



(2) 足利佐野都市計画道路 3・5・303号 唐沢公園線に 関する都市計画変更について

(3) 変更内容

横断図 (交差部)

<変更前>



<変更後>



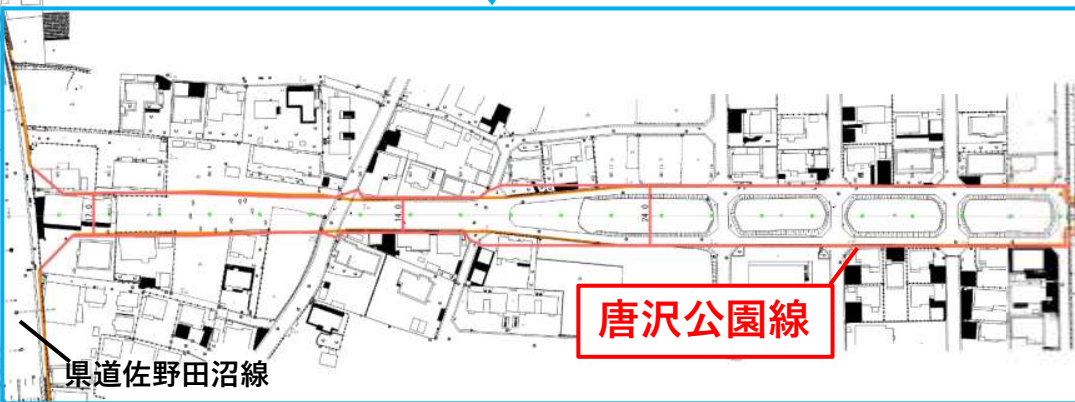
(2) 足利佐野都市計画道路3・5・303号唐沢公園線に関する都市計画変更について

(3) 変更内容

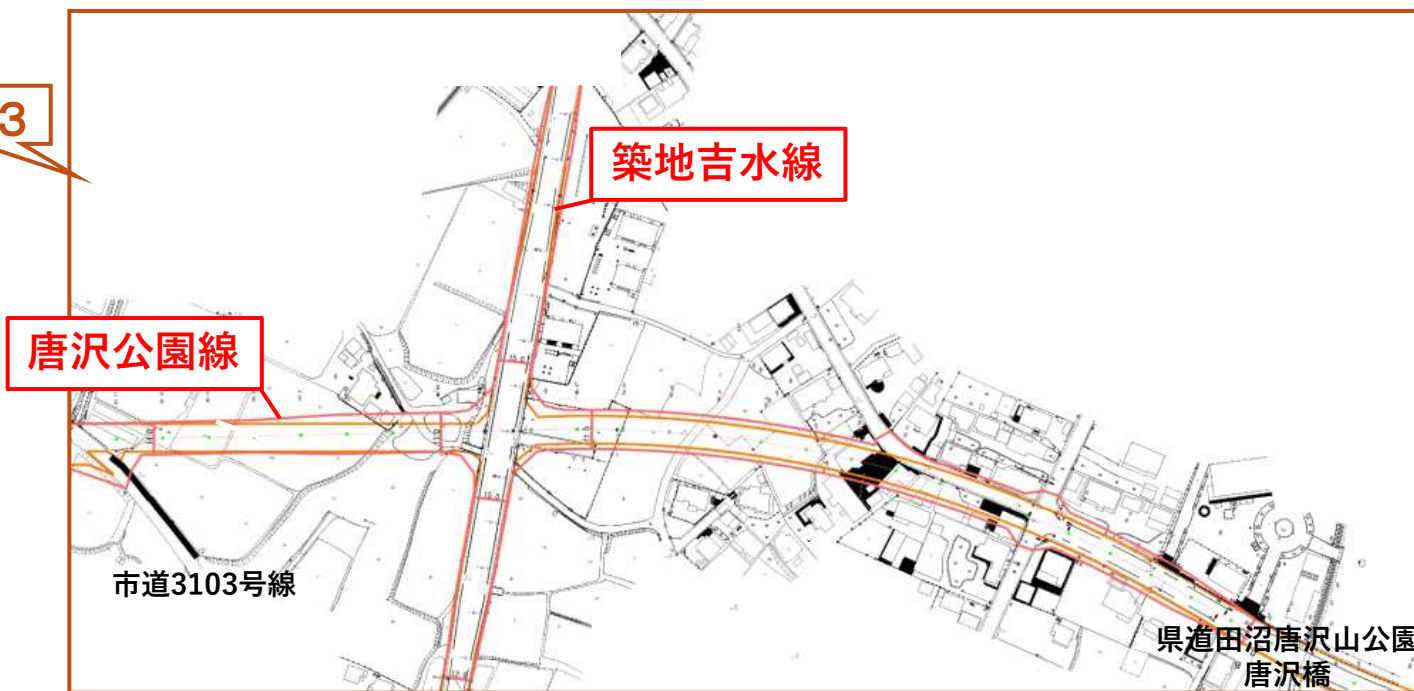
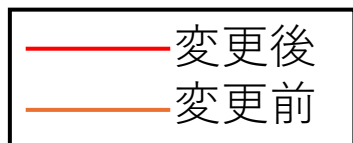
拡大1

<全体平面図>

拡大2



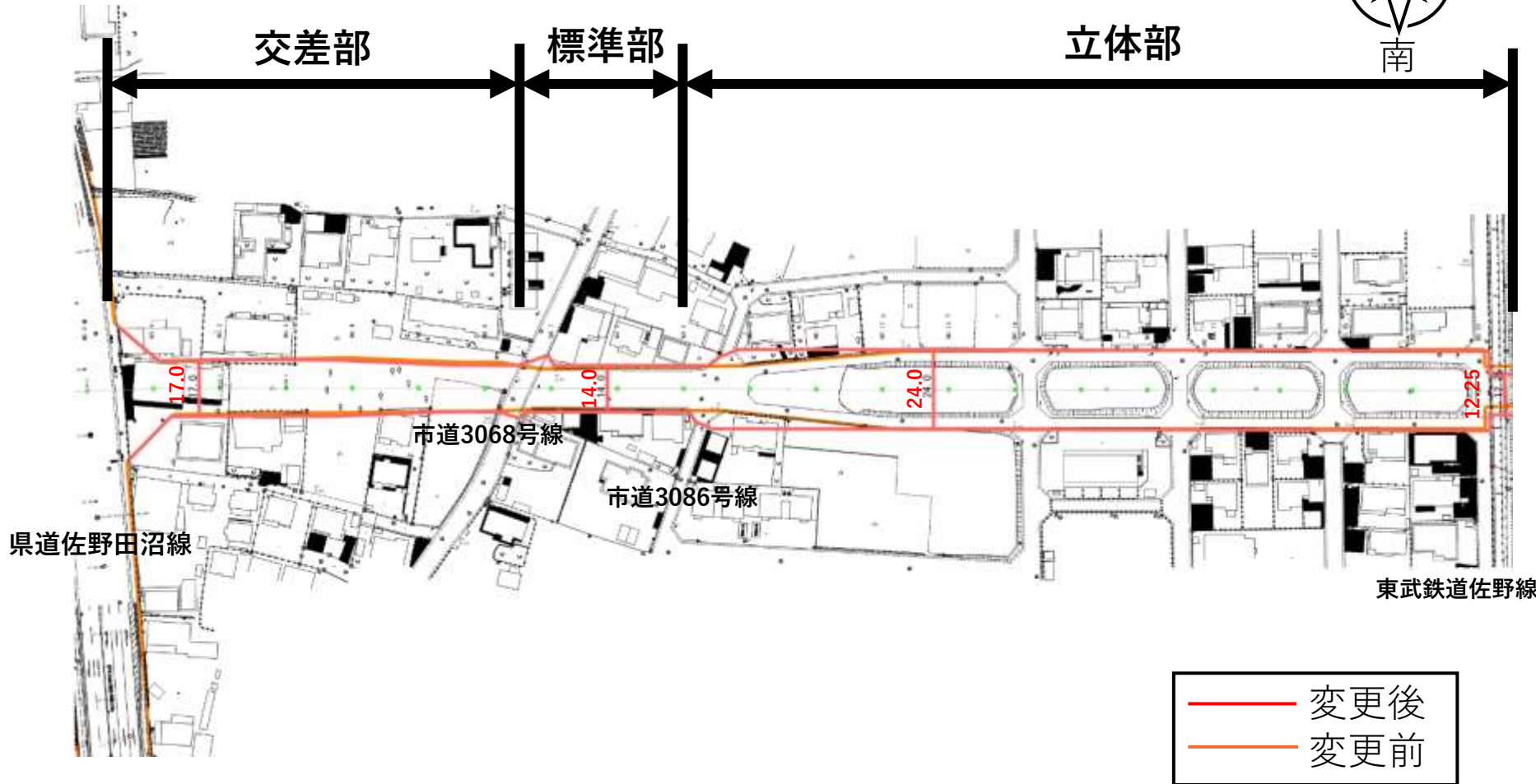
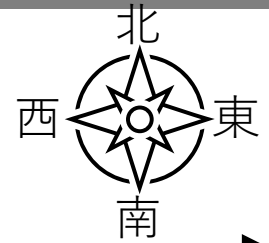
拡大3



(2) 足利佐野都市計画道路3・5・303号唐沢公園線に関する都市計画変更について

(3) 変更内容

< 拡大1 >

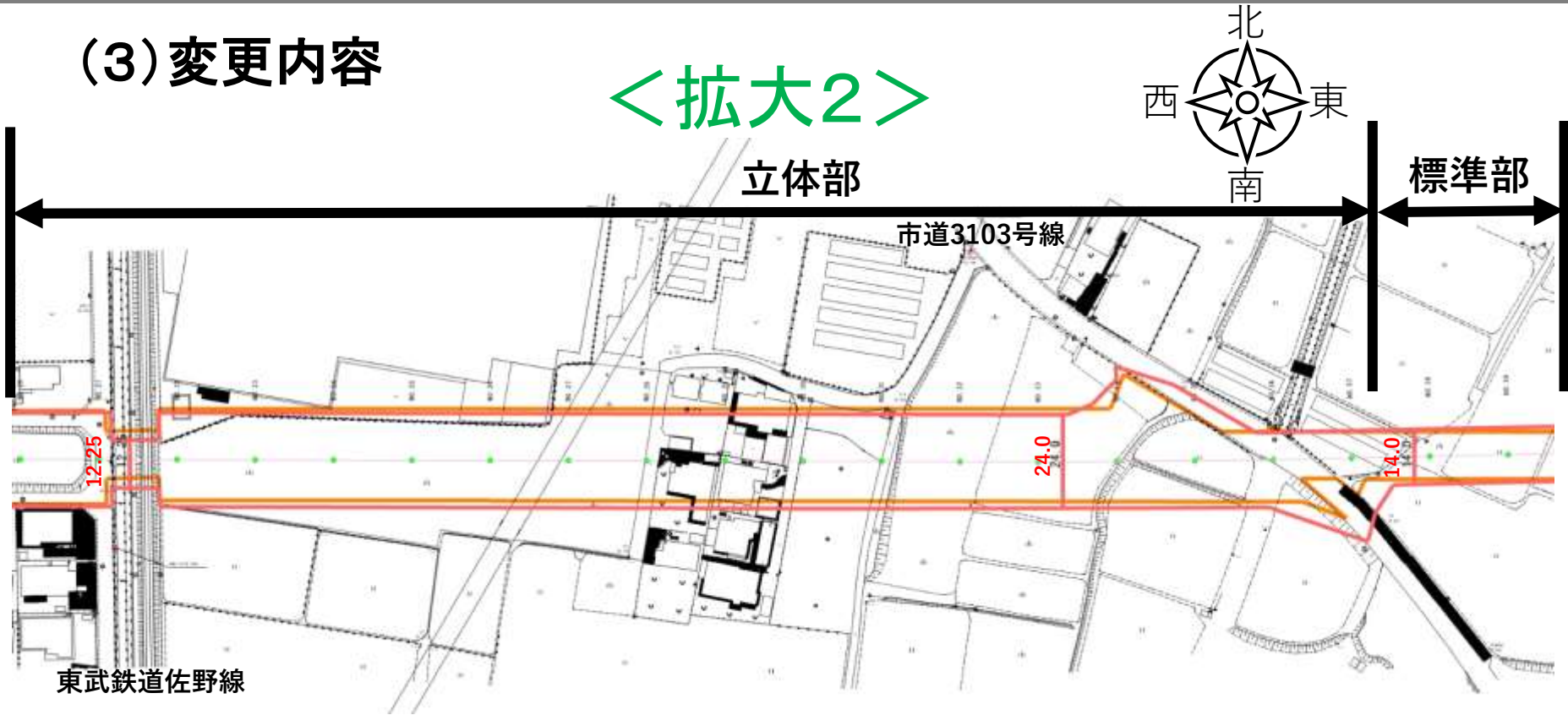


標準幅員を12mから14mに、交差点幅員を16mから17mに変更。
立体部幅員は変更なしであるが、市道との交差点形状を変更。

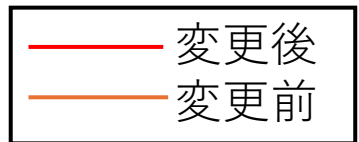
(2) 足利佐野都市計画道路3・5・303号唐沢公園線に関する都市計画変更について

(3) 変更内容

<拡大2>



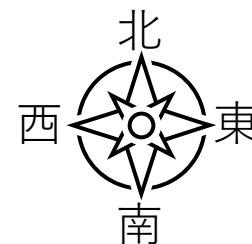
標準幅員を12mから14mに変更。立体部幅員は変更なしであるが、東武佐野線及び市道との交差形状と都市計画の範囲を変更。



(2) 足利佐野都市計画道路 3・5・303号唐沢公園線に 関する都市計画変更について

(3) 変更内容

< 拡大3 >



築地吉水線との交差部以東は16mから17mに変更。
既存道路との交差点形状を変更。
築地吉水線は北側のみ都市計画の範囲が拡大。

(2) 足利佐野都市計画道路3・5・303号唐沢公園線に 関する都市計画変更について

(4) 都市計画の変更スケジュールについて

都市計画変更に関する説明会

令和8年3月23日(月), 24日(火)

都市計画(構想)の縦覧(2週間) 閲覧・意見申出

令和8年7月下旬から8月上旬(予定)

栃木県 県土整備部 都市政策課
栃木県 安足土木事務所 企画調査課
佐野市 都市建設部 都市計画課

公聴会 ※意見陳述の希望があった場合のみ開催

令和8年9月(予定)

都市計画(案)の作成

令和8年11月(予定)

都市計画(案)の縦覧(2週間) 閲覧・意見書提出

栃木県都市計画審議会

令和9年1月(予定)

都市計画決定告示

令和9年2月(予定)

おわり

皆様のご理解とご協力をお願いします。
ご清聴ありがとうございました。

【問合せ先】

栃木県 安足土木事務所 企画調査課
☎ 0284-41-4119

栃木県 県土整備部 都市政策課 計画担当
☎ 028-623-2465

VERY 
GOOD
LOCAL

とちぎ

