

説明内容

- 1 令和4年度の工事状況と令和5年度の予定
- 2 令和6年度以降の通行規制概要
- 3 仮設通路（仮橋）
- 4 新設踏切
- 5 跨線橋
- 6 右岸取付道路
- 7 交通対策

仮設通路(仮橋)対象者

○歩行者

○自転車

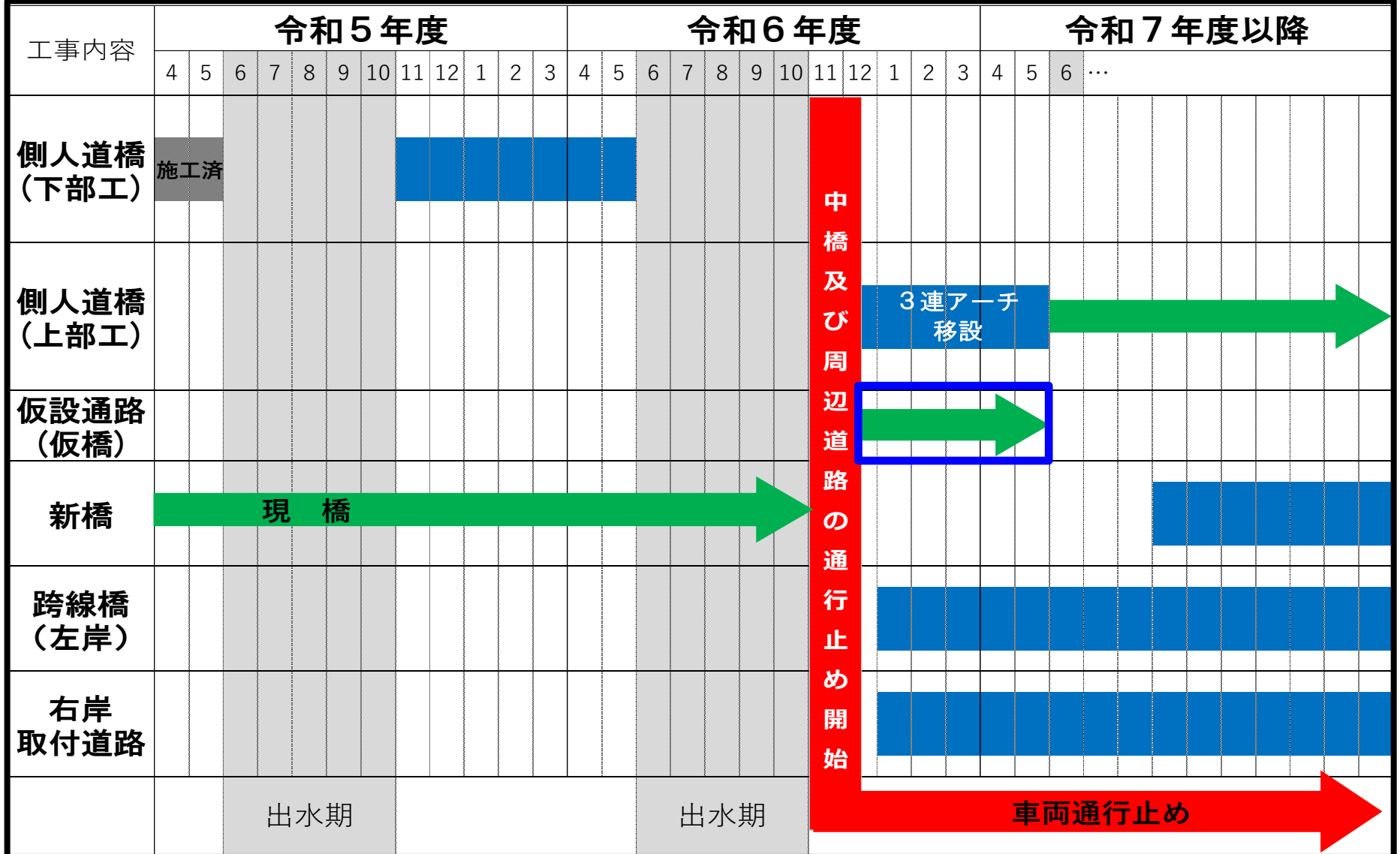
×自動車

×原付・バイク

※予定であり変更の可能性がります。

中橋仮設通路(仮橋)

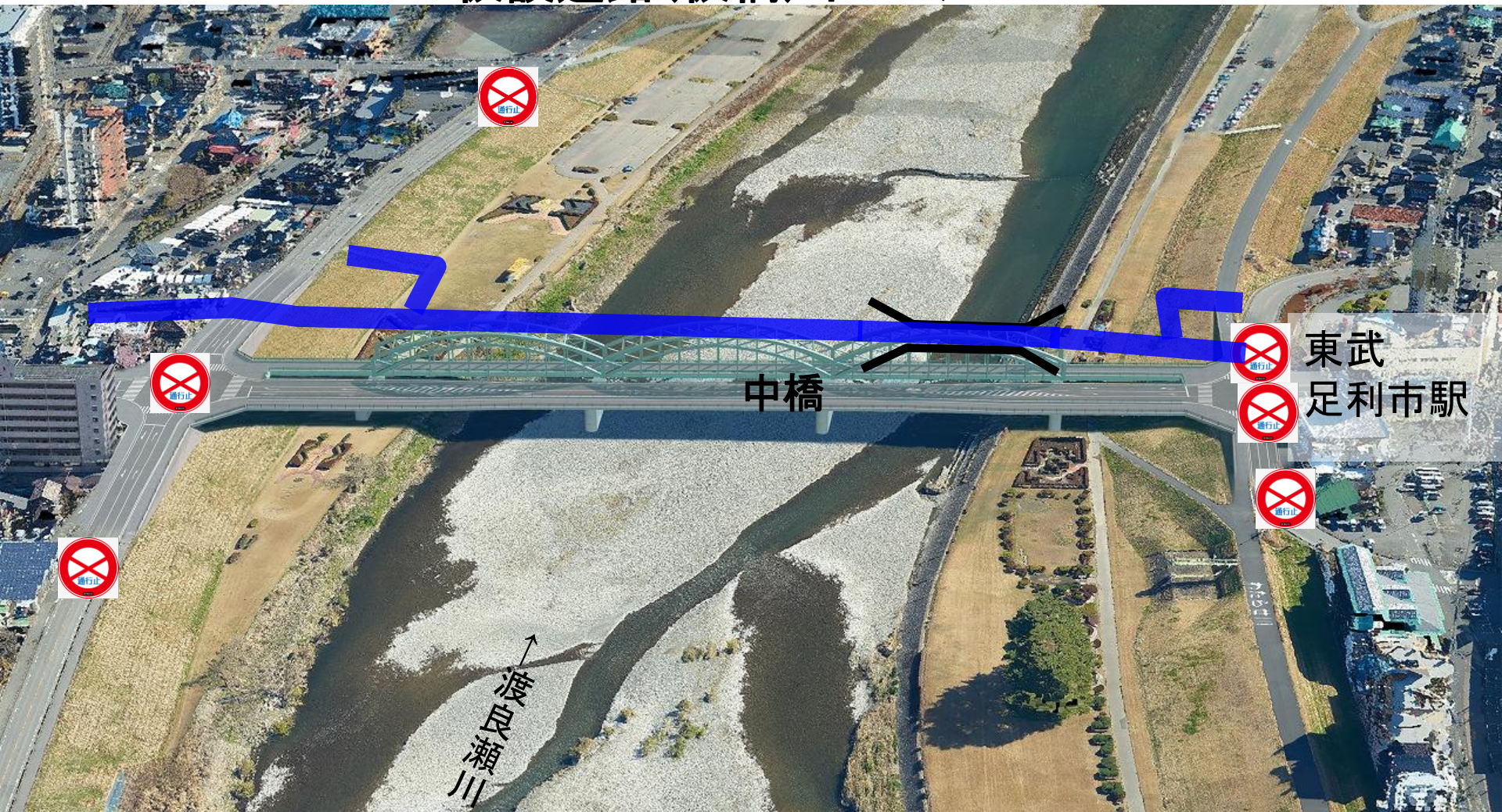
歩行者・自転車の通行場所



※周辺道路は工事の進捗にあわせ段階的に通行規制を行います。
 ※予定であり変更の可能性がります。

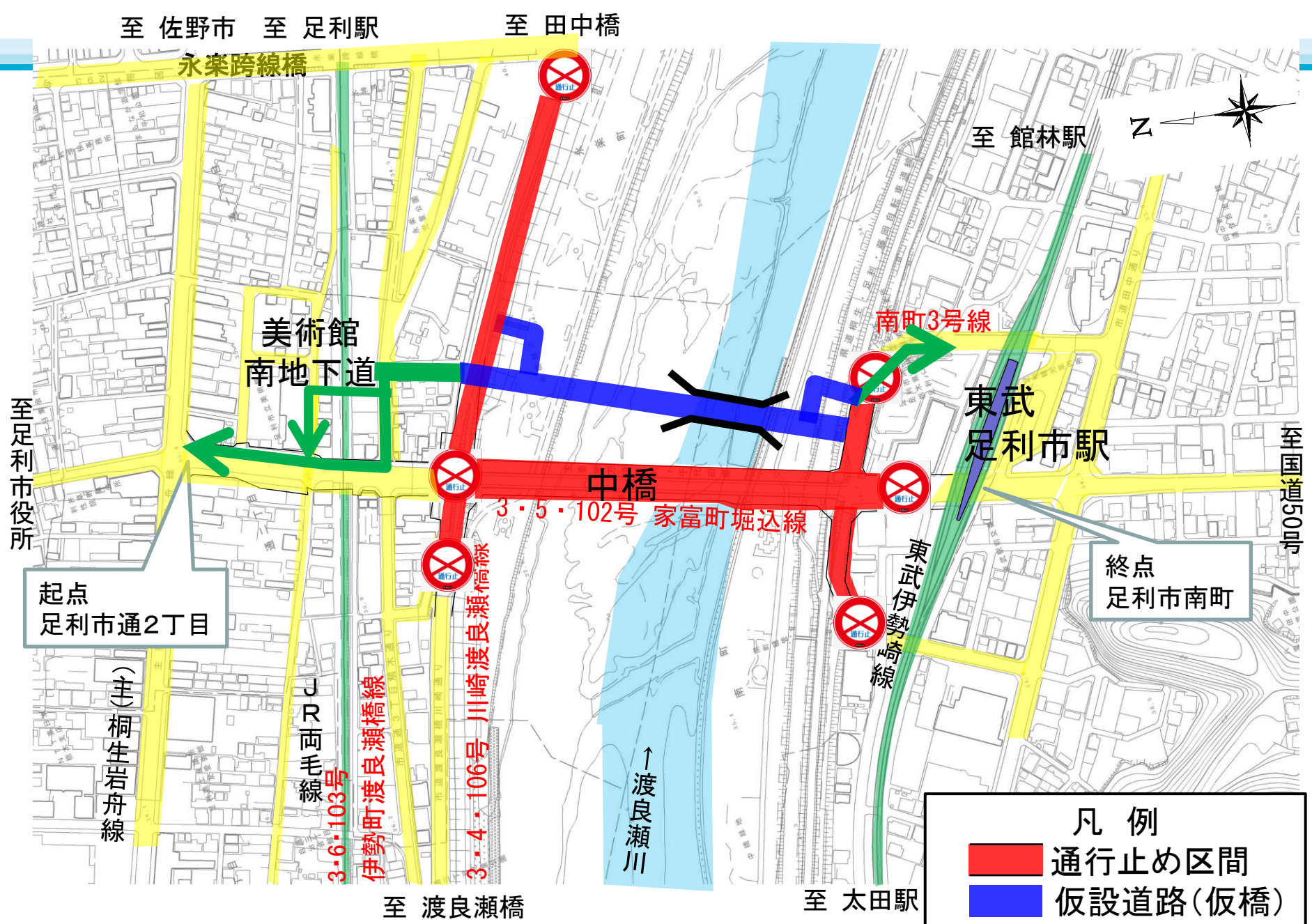
中橋仮設通路(仮橋)

仮設通路(仮橋)イメージ



凡例
■ 仮設通路(仮橋)

※予定であり変更の可能性ががあります。



※予定であり変更の可能性が有ります²²

幅員構成イメージ

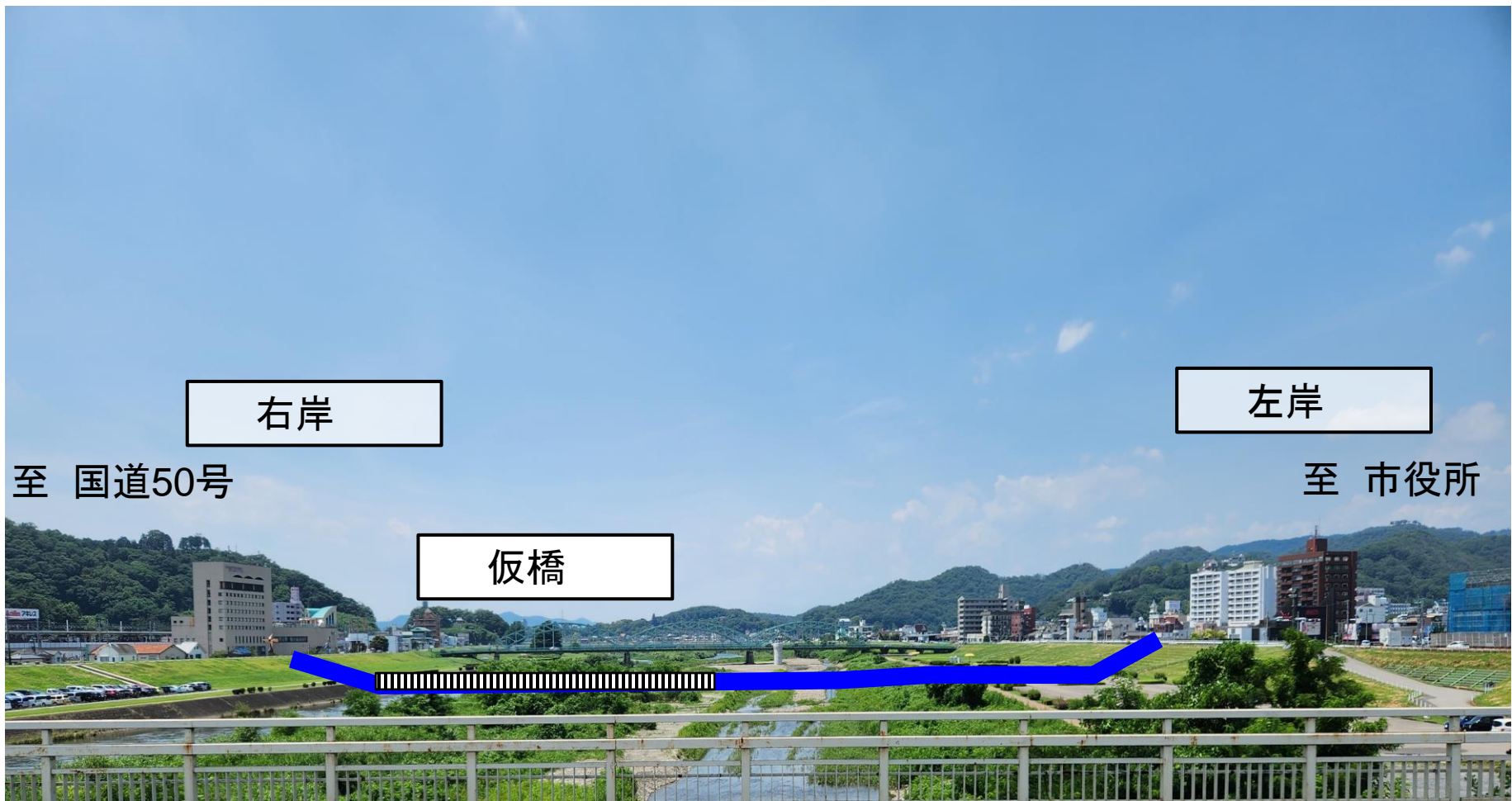
仮設通路（仮橋）幅員 W=4.0m



※予定であり変更の可能性がります。

中橋仮設通路(仮橋)

田中橋から中橋を望む



※予定であり変更の可能性ががあります。

中橋仮設通路(仮橋)

JR足利駅方面からニューミヤコホテル方面を望む



※予定であり変更の可能性があります。

中橋仮設通路(仮橋)

ニューミヤコホテル方面からJR足利駅方面を望む



※予定であり変更の可能性がります。

中橋仮設通路(仮橋)

中橋からJR足利駅方面を望む



※予定であり変更の可能性ががあります。

中橋仮設通路(仮橋)

中橋からニューミヤコホテルを望む



※予定であり変更の可能性がります。

中橋仮設通路(仮橋)

既設斜路付き階段

