

第3 災害の概要

1 本年の災害の特徴

3月は福島県沖で発生した地震により、住家被害が生じた。

7月は低気圧や梅雨前線の影響で、大雨による被害が多く発生した。

8月には突風による被害が発生した。

9月には台風第14号、15号の影響で被害が発生した。

2 被害状況

人的被害				住家被害									
死者	行方不明者	負傷者		全壊		半壊		一部破損		床上浸水		床下浸水	
		重症	軽症										
人				棟	世帯	棟	世帯	棟	世帯	棟	世帯	棟	世帯
0	0	1	3	0	0	0	0	25	222	0	0	13	14

3 災害別被害額

単位：千円

	台風	大雨	強風	地震	大雪	その他 (雹・雷等)	合計
金額	27,071	235,424	0	19,899	0	1,677	284,071
構成比	9.53%	82.88%	0.00%	7.00%	0.00%	0.59%	100%

4 分類別被害額

単位：千円

	公立文教 施設	農林水産 業施設	公共土木 施設	その他の 公共施設	その他						合計
					農産被害	林産被害	畜産被害	水産被害	商工被害	その他	
金額	0	25,074	35,474	0	5,273	0	0	0	0	218,250	284,071
構成比	0.0%	8.8%	12.5%	0.0%	1.9%	0.0%	0.0%	0.0%	0.0%	76.8%	100.0%

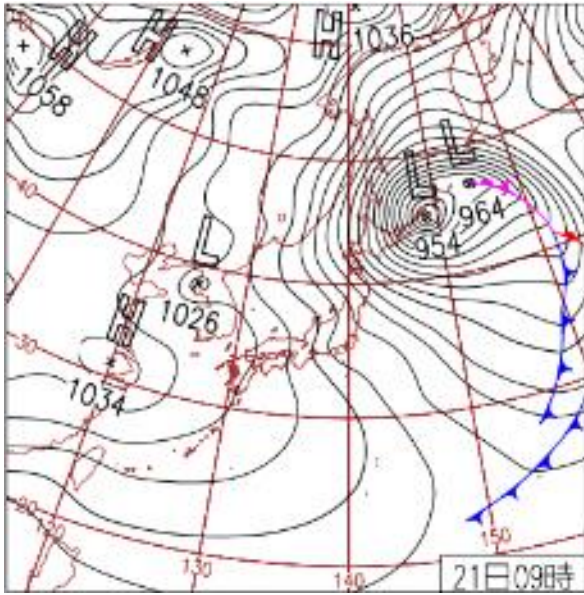
※2023年4月1日時点。未査定額を除く。

※構成比については、四捨五入の関係で合計と合わない場合がある。

5 災害一覧表とそれぞれの災害の概要

番号	発生日 (曜日)	災害名	概要
1	2月21日(月)	強風	23
2	3月16日(水)	福島県沖地震	24
3	3月23日(水)	雪崩	26
4	5月15日(日)	大雨	28
5	5月27日(金)	大雨	29
6	6月3日(金)	降ひょう	31
7	7月3日(日)	大雨・台風4号	32
8	7月16日(土)	大雨	34
9	7月27日(水)	大雨	36
10	7月28日(木)	大雨	39
11	7月31日(日)	大雨	41
12	8月2日(火)	突風	43
13	8月27日(土)	大雨	45
14	9月7日(水)	大雨	47
15	9月19日(月)	台風14号	48
16	9月24日(土)	台風15号	49
17	12月24日(土)	大雪	52

1 2月21日(月)強風



(1) 気象概況 (天気は主に宇都宮の天気)

千島近海で低気圧が急速に発達し、冬型の気圧配置強まる。西～北日本日本海側中心に雪で、大雪の所も。北日本中心に猛ふぶきとなり、北海道えりも岬で最大瞬間風速42.2m/s。

昼：晴時々曇

夜：晴

(2) 県内最大風速・風向

観測所名	那須高原	五十里	黒磯	土呂部	大田原	奥日光	今市	塩谷	那須烏山	鹿沼
風向	北西	北北西	東南東	北西	北西	西	西北西	西北西	北西	西
風速 (m/s)	6.9	3.6	4.3	3.2	5.9	14.6	4.9	5.4	6.7	6.5
観測所名	宇都宮	真岡	佐野	小山						
風向	西南西	南西	西	南西						
風速 (m/s)	8.6	6.2	9.2	6.5						

(3) 気象注意報・警報の発表状況

発表時刻	警報・注意報	宇都宮市	足利市	栃木市	佐野市	鹿沼市	日光市今市	日光市日光	日光市藤原	日光市足尾	日光市栗山	小山市	真岡市	大田原市	矢板市	那須塩原市	さくら市	那須烏山市	下野市	上三川町	益子町	茂木町	市貝町	芳賀町	壬生町	野木町	塩谷町	高根沢町	那須町	那珂川町	
2022/2/21 4:28	大雪注意報						○	○	○	○	○				○	○											○		○		
	風雪注意報						○	○	○	○	○				○	○												○		○	
	強風注意報	●	●	●	●	●	●	●	●	●	●	●	●	●	●	●	●	●	●	●	●	●	●	●	●	●	●	●	●	●	●
	乾燥注意報	●	●	●	●	●	●	●	●	●	●	●	●	●	●	●	●	●	●	●	●	●	●	●	●	●	●	●	●	●	●
2022/2/21 18:13	なだれ注意報						○	○	○	○	○				○	○												○		○	
	大雪注意報						○	○	○	○	○				○	○												○		○	
	風雪注意報	解	解	解	解	解						解	解	解	解	解	解	解	解	解	解	解	解	解	解	解	解	解	解	解	
	乾燥注意報	○	○	○	○	○	○	○	○	○	○	○	○	○	○	○	○	○	○	○	○	○	○	○	○	○	○	○	○	○	○
	なだれ注意報						○	○	○	○	○				○	○												○		○	

(4) 被害の状況等

ア 人的被害

被害区分 市町名	負傷者数	
	重傷	軽傷
鹿沼市	0	1

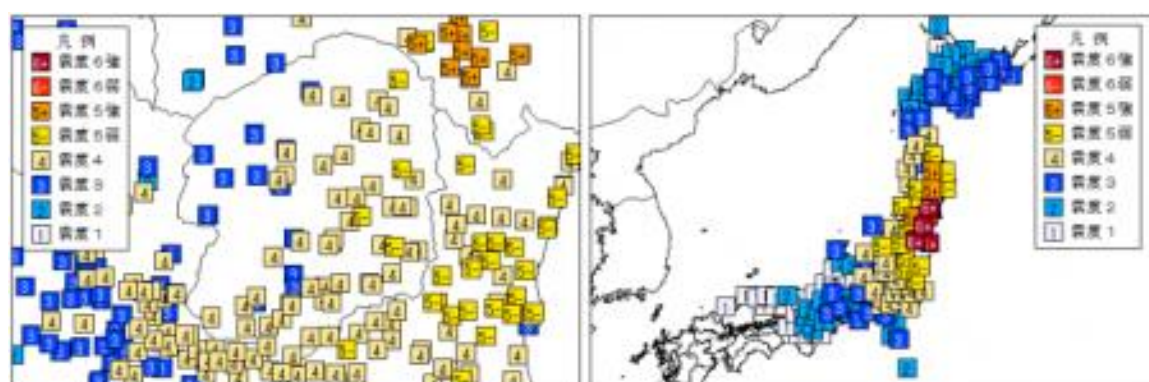
イ 消防職員・団員出動延人数

職員：3人

2 3月16日（水）福島県沖を震源とする地震

(1) 地震の概況

令和4（2022）年3月16日23時36分に福島県沖で発生した地震（深さ57km、M7.4）により宮城県及び福島県で震度6強を観測したほか、北海道から中国地方にかけて震度6弱～1を観測しました。栃木県では那須町、那珂川町、高根沢町、市貝町で震度5弱を観測し、その他21市町で震度4を観測しました。気象庁は、この地震により栃木県南部と北部に緊急地震速報（警報）を発表しました。この地震で、栃木県南部で長周期地震動階級2を、栃木県北部で長周期地震動階級1を観測しました。



（以上、宇都宮地方気象台「栃木県の地震概況 2022年（令和4年）」をもとに作成。長周期地震動階級については気象庁報道資料「令和4年3月16日23時36分頃の福島県沖の地震について」令和4年3月17日発表から）

(2) 被害の状況等

ア 人的被害

被害区分 市町名	負傷者数	
	重傷	軽傷
宇都宮市	1	1

イ 住家被害

被害区分 市町名	一部損壊	
	棟	世帯
大田原市	5	5
那須塩原市	10	207
那須町	2	2
高根沢町	2	2

ウ 被害金額

	被害額(千円)
農林水産業施設	15,000
農産被害	4,899
合計	19,899

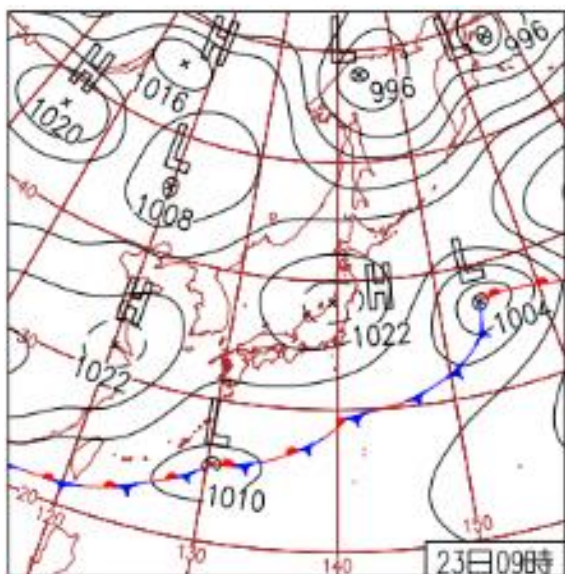
エ 県・市町の体制

- (1) 県 3/16 23:36 警戒本部設置 → 3/17 15:10 解散
- (2) 大田原市 3/17 00:30 警戒本部設置 → 3/17 15:10 解散
- 那須塩原市 3/17 00:54 警戒本部設置 → 3/17 10:00 解散
- 市貝町 3/16 23:45 警戒本部設置 → 3/17 12:00 解散
- 高根沢町 3/17 00:28 警戒本部設置 → 3/17 2:45 解散
- 那須町 3/17 00:08 警戒本部設置 → 3/17 12:00 解散
- 那珂川町 3/16 23:37 警戒本部設置 → 3/17 1:25 解散

オ 消防職員・団員出動延人数

職員：14人

3 3月23日(水) 雪崩



(1) 気象概況 (天気は主に宇都宮の天気)

沖縄～西日本は雨。東日本も次第に雨や雪。北日本は日中晴れたが次第に曇り、夜は雪の所も。東日本～東北の最低気温は最も寒い時期を下回る。

昼：曇時々晴

夜：曇一時雪後みぞれ時々晴

(2) 県内最大風速・風向

観測所名	那須高原	五十里	黒磯	土呂部	大田原	奥日光	今市	塩谷	那須烏山	鹿沼
風向	西北西	南南東	南南西	東南東	北	西	西北西	南南東	南東]	東南東
風速 (m/s)	3.6	6.2	3.8	5.7	4.3	5.1	3.4	3.5	3.8]	3.5
観測所名	宇都宮	真岡	佐野	小山						
風向	南東	東]	南南東]	南南東						
風速 (m/s)	5.1	2.8]	2.9]	3.1						

(3) 降雪量 (1日の降雪の深さ合計) および最深積雪

那須高原		奥日光 (日光)		宇都宮		土呂部	
降雪量	最深積雪	降雪量	最深積雪	降雪量	最深積雪	降雪量	最深積雪
0	9	0	19	0	0	2	22

単位：cm

(3) 気象注意報・警報の発表状況

発表時刻	警報・注意報	宇都宮市	足利市	栃木市	佐野市	鹿沼市	日光市今市	日光市日光	日光市藤原	日光市足尾	日光市栗山	小山市	真岡市	大田原市	矢板市	那須塩原市	さくら市	那須烏山市	下野市	上三川町	益子町	茂木町	市貝町	芳賀町	壬生町	野木町	塩谷町	高根沢町	那須町	那珂川町
2022/3/23 4:43	濃霧注意報 なだれ注意報	○	○	○	○	○	○	○	○	○	○	○	○	○	○	○	○	○	○	○	○	○	○	○	○	○	○	○	○	○
2022/3/23 10:07	濃霧注意報 なだれ注意報	解	解	解	解	解	解	●	●	●	●	解	解	解	解	●	解	解	解	解	解	解	解	解	解	解	解	解	解	

(4) 被害の状況等

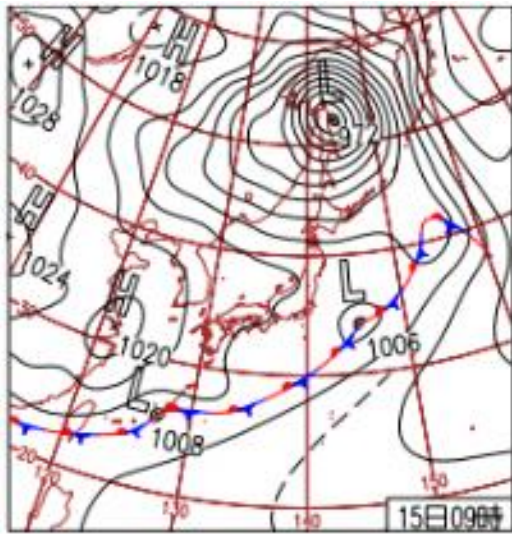
ア その他

橋りょう：1箇所

イ 被害金額

	被害額(千円)
公共土木施設 (橋りょう)	13,403
合計	13,403

4 5月15日(日)大雨



(1) 気象概況 (天気は主に宇都宮の天気)

南西諸島～日本の南に前線停滞。沖縄・奄美は雨。西～東日本は曇りで南岸中心に雨。北日本は高気圧に覆われ晴れたが寒気の影響で一部で雨や雷雨。沖縄県久米島で44.5mm/1h。

昼：曇

夜：雨時々曇

(2) 1日の降水量

観測所名	那須高原	五十里	黒磯	土呂部	大田原	奥日光	今市	塩谷	那須烏山	鹿沼
降水量 (mm) ※日合計	0.0	0.0	0.0	0.0	0.0	0.0	0.0	0.0	0.0	0.0
観測所名	宇都宮	真岡	佐野	小山	足尾	高根沢	葛生	足利	栃木	
降水量 (mm) ※日合計	0.0	0.5	0.0	0.5	0.0	0.5	0.0	0.0	0.0	

(3) 気象注意報・警報の発表状況

該当なし

(4) 被害状況

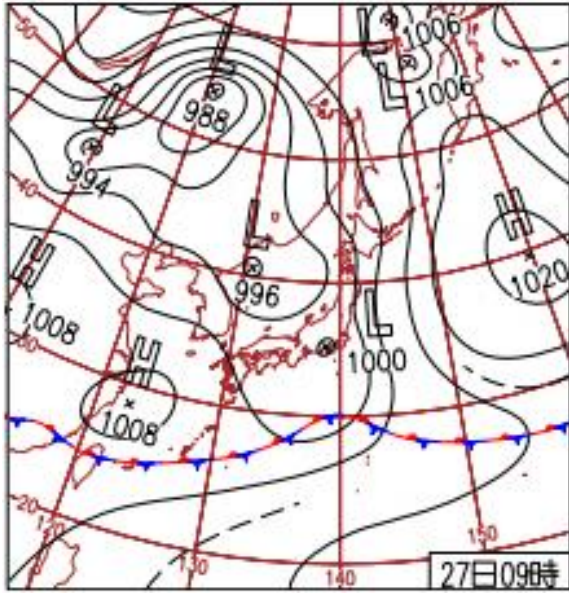
ア その他

林業用施設：1箇所

イ 被害金額

	被害額(千円)
農林水産業施設 (林業用施設)	3,000
合計	3,000

5 5月27日(金)大雨



(1) 気象概況 (天気は主に宇都宮の天気)

上空寒気や湿った空気により大気の状態が不安定。全国的に雨や曇りで、西から次第に晴れ。東～北日本の多数地点で1時間降水量が5月1位。静岡県富士市の突風は JEF1。

昼：雨後曇時々晴

夜：雨時々曇後晴、雷を伴う

(2) 1日の降水量

観測所名	那須高原	五十里	黒磯	土呂部	大田原	奥日光	今市	塩谷	那須烏山	鹿沼
降水量 (mm) ※日合計	79.0	109.5	84.0	104.5	37.0	112.5	101.5	53.5	17.5	55.0
観測所名	宇都宮	真岡	佐野	小山	足尾	高根沢	葛生	足利	栃木	
降水量 (mm) ※日合計	23.0	18.0	48.0	27.5	87.0	20.0	50.0	53.5	41.0	

(3) 気象注意報・警報の発表状況

発表時刻	警報・注意報	宇都宮市	足利市	栃木市	佐野市	鹿沼市	日光市今市	日光市日光	日光市藤原	日光市足尾	日光市栗山	小山市	真岡市	大田原市	矢板市	那須塩原市	さくら市	那須烏山市	下野市	上三川町	益子町	茂木町	市貝町	芳賀町	壬生町	野木町	塩谷町	高根沢町	那須町	那珂川町
2022/5/27 4:05	雷注意報	●	●	●	●	●	●	●	●	●	●	●	●	●	●	●	●	●	●	●	●	●	●	●	●	●	●	●	●	●
2022/5/27 6:47	大雨注意報						●	●	●																					
2022/5/27 8:30	雷注意報	○	○	○	○	○	○	○	○	○	○	○	○	○	○	○	○	○	○	○	○	○	○	○	○	○	○	○	○	○
2022/5/27 9:51	雷注意報	○	○	○	○	○	○	○	○	○	○	○	○	○	○	○	○	○	○	○	○	○	○	○	○	○	○	○	○	○
2022/5/27 10:52	洪水注意報				●	●	●	●	●	●	●					●	●													
2022/5/27 11:48	大雨注意報				○	○	○	○	○	○	○	○	○	○	○	○	○	○	○	○	○	○	○	○	○	○	○	○	○	○
2022/5/27 11:59	雷注意報	○	○	○	○	○	○	○	○	○	○	○	○	○	○	○	○	○	○	○	○	○	○	○	○	○	○	○	○	○
2022/5/27 14:04	雷注意報	○	○	○	○	○	○	○	○	○	○	○	○	○	○	○	○	○	○	○	○	○	○	○	○	○	○	○	○	○
2022/5/27 16:18	雷注意報	○	○	○	○	○	○	○	○	○	○	○	○	○	○	○	○	○	○	○	○	○	○	○	○	○	○	○	○	○
2022/5/27 20:44	雷注意報	○	○	○	○	○	○	○	○	○	○	○	○	○	○	○	○	○	○	○	○	○	○	○	○	○	○	○	○	○
2022/5/27 21:13	雷注意報	○	○	○	○	○	○	○	○	○	○	○	○	○	○	○	○	○	○	○	○	○	○	○	○	○	○	○	○	○

(次ページへ続く)

発表時刻	警報・注意報	宇都宮市	足利市	栃木市	佐野市	鹿沼市	日光市今市	日光市日光	日光市藤原	日光市足尾	日光市栗山	小山市	真岡市	大田原市	矢板市	那須塩原市	さくら市	那須烏山市	下野市	上三川町	益子町	茂木町	市貝町	芳賀町	壬生町	野木町	塩谷町	高根沢町	那須町	那珂川町	
2022/5/27 21:31	大雨注意報		○	○	○	○	○	○	○	○	○	●		○	○	○										●	○		○		
	雷注意報	○	○	○	○	○	○	○	○	○	○	○	○	○	○	○	○	○	○	○	○	○	○	○	○	○	○	○	○	○	○
	強風注意報																														
	洪水注意報		○	○	○							●														●					
2022/5/27 23:30	大雨注意報		解	解	解	解	解	解	解	解	解	解	解	解	解	解	解	解	解	解	解	解	解	解	解	解	解	解	解	解	
	雷注意報	解	解	解	解	解	解	解	解	解	解	解	解	解	解	解	解	解	解	解	解	解	解	解	解	解	解	解	解	解	解
	強風注意報						○	○	○	○	○																				
	洪水注意報		解	解	解							解														解					

(4) 被害状況

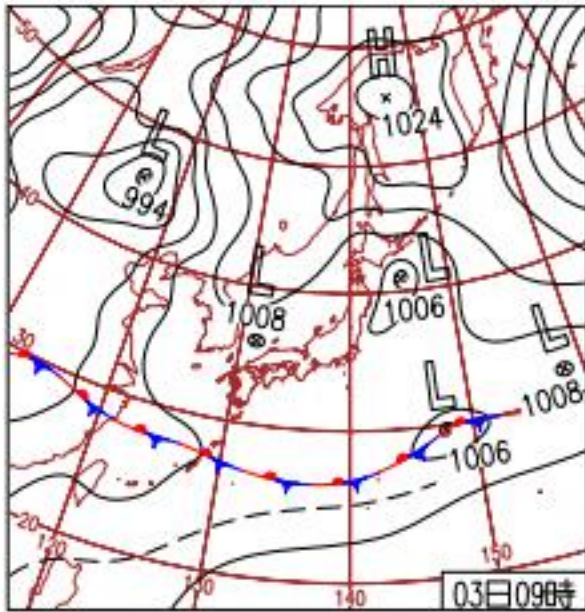
ア その他

崖くずれ：1箇所

イ 被害金額

	被害額(千円)
その他	1,000
合計	1,000

6 6月3日(金) 降ひょう



(1) 気象概況 (天気は主に宇都宮の天気)

梅雨前線の影響で沖縄・奄美は雨。高気圧に覆われた西日本は概ね晴れ。上空寒気や気圧の谷の影響で関東～東北は曇りや雨となり昼前から広い範囲で雷雨。関東で突風やひょうも。

昼：曇後雨時々晴、雷を伴う

夜：晴時々曇、雷を伴う

(2) 1日の降水量

観測所名	那須高原	五十里	黒磯	土呂部	大田原	奥日光	今市	塩谷	那須烏山	鹿沼
降水量 (mm) ※日合計	0.0	1.0	1.5	1.5	4.0	0.5	1.5	20.0	2.0	6.0
観測所名	宇都宮	真岡	佐野	小山	足尾	高根沢	葛生	足利	栃木	
降水量 (mm) ※日合計	9.5	4.5	0.0	3.0	0.0	6.0	1.5	2.0	7.0	

(3) 気象注意報・警報の発表状況

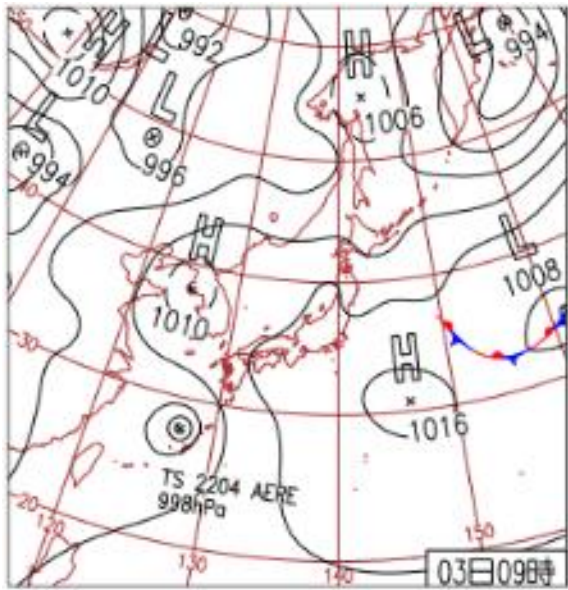
発表時刻	警報・注意報	宇都宮市	足利市	栃木市	佐野市	鹿沼市	日光市今市	日光市日光	日光市藤原	日光市足尾	日光市栗山	小山市	真岡市	大田原市	矢板市	那須塩原市	さくら市	那須烏山市	下野市	上三川町	益子町	茂木町	市貝町	芳賀町	壬生町	野木町	塩谷町	高根沢町	那須町	那珂川町
2022/6/3 4:10	雷注意報	●	●	●	●	●	●	●	●	●	●	●	●	●	●	●	●	●	●	●	●	●	●	●	●	●	●	●	●	●
2022/6/3 16:05	雷注意報	○	○	○	○	○	○	○	○	○	○	○	○	○	○	○	○	○	○	○	○	○	○	○	○	○	○	○	○	○
	濃霧注意報	●	●	●	●	●	●	●	●	●	●	●	●	●	●	●	●	●	●	●	●	●	●	●	●	●	●	●	●	●
2022/6/3 21:10	雷注意報	○	○	○	○	○	○	○	○	○	○	○	○	○	○	○	○	○	○	○	○	○	○	○	○	○	○	○	○	○
	濃霧注意報	○	○	○	○	○	○	○	○	○	○	○	○	○	○	○	○	○	○	○	○	○	○	○	○	○	○	○	○	○

(4) 被害状況

ア 被害金額

	被害額(千円)
農産被害	374
合計	374

7 7月3日(日)大雨・台風4号



(1) 気象概況 (天気は主に宇都宮の天気)

沖縄・奄美は台風第4号で大荒れ。西～東日本は、高気圧の縁辺の湿った空気や上層寒気で曇りや雨で雷雨も。北日本は高気圧に覆われ晴れや曇り。東京、猛暑日の連続過去最多。

昼：曇時々晴後雨、雷を伴う

夜：曇後時々雨

(2) 1日の降水量

観測所名	那須高原	五十里	黒磯	土呂部	大田原	奥日光	今市	塩谷	那須烏山	鹿沼
降水量 (mm) ※日合計	0.0	0.5	0.0	2.5	2.0	10.5]	4.5	2.0	3.5	4.0
観測所名	宇都宮	真岡	佐野	小山	足尾	高根沢	葛生	足利	栃木	
降水量 (mm) ※日合計	21.5	2.0	58.5	0.0	48.0	6.5	30.0	8.0]	1.5	

(3) 気象注意報・警報の発表状況

発表時刻	警報・注意報	宇都宮市	足利市	栃木市	佐野市	鹿沼市	日光市今市	日光市日光	日光市藤原	日光市足尾	日光市栗山	小山市	真岡市	大田原市	矢板市	那須塩原市	さくら市	那須烏山市	下野市	上三川町	益子町	茂木町	市貝町	芳賀町	壬生町	野木町	塩谷町	高根沢町	那須町	那珂川町
2022/7/3 4:20	雷注意報	●	●	●	●	●	●	●	●	●	●	●	●	●	●	●	●	●	●	●	●	●	●	●	●	●	●	●	●	●
2022/7/3 13:43	大雨注意報	●			●																									
	雷注意報	○	○	○	○	○	○	○	○	○	○	○	○	○	○	○	○	○	○	○	○	○	○	○	○	○	○	○	○	○
2022/7/3 14:31	大雨注意報	○			○																									
	雷注意報	○	○	○	○	○	○	○	○	○	○	○	○	○	○	○	○	○	○	○	○	○	○	○	○	○	○	○	○	○
	洪水注意報				●																									
2022/7/3 16:23	大雨注意報	解			解																									
	雷注意報	○	○	○	○	○	○	○	○	○	○	○	○	○	○	○	○	○	○	○	○	○	○	○	○	○	○	○	○	○
	洪水注意報				解																									

(4) 被害の状況等

ア 住家被害

被害区分 市町名	一部破損	
	棟	世帯
宇都宮市	4	4

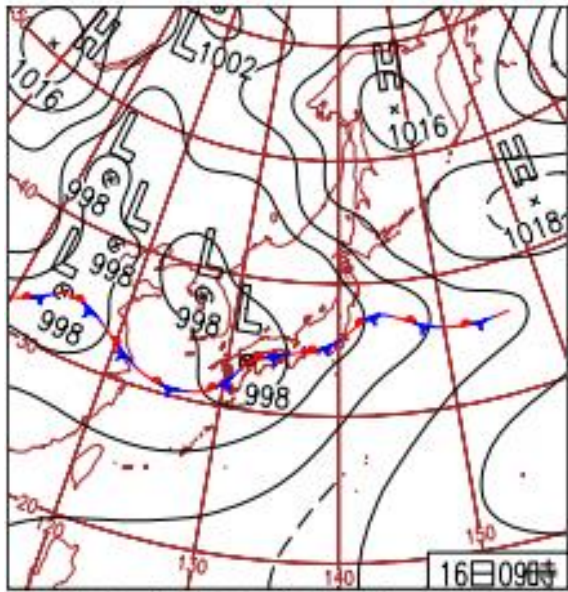
イ その他

崖くずれ：2箇所

ウ 被害金額

	被害額(千円)
その他	70,000
合計	70,000

8 7月16日(土)大雨



(1) 気象概況 (天気は主に宇都宮の天気)

日本海の寒冷低気圧や前線で全国的に雨や雷雨で大雨の所も。中国で記録的短時間大雨情報を発表。宮城県築館や古川は日降水量が観測史上1位、その他の地点で7月1位の所も。

昼：欠測

夜：欠測

(2) 1日の降水量

観測所名	那須高原	五十里	黒磯	土呂部	大田原	奥日光	今市	塩谷	那須烏山	鹿沼
降水量 (mm) ※日合計	4.5	2.0	16.5	2.0	11.5	3.5	3.5	15.0	12.0	10.5
観測所名	宇都宮	真岡	佐野	小山	足尾	高根沢	葛生	足利	栃木	
降水量 (mm) ※日合計	35.5]	12.0	19.0	10.5	2.5	22.0	7.0	6.5	25.0	

(3) 気象注意報・警報の発表状況

発表時刻	警報・注意報	宇都宮市	足利市	栃木市	佐野市	鹿沼市	日光市今市	日光市日光	日光市藤原	日光市足尾	日光市栗山	小山市	真岡市	大田原市	矢板市	那須塩原市	さくら市	那須烏山市	下野市	上三川町	益子町	茂木町	市貝町	芳賀町	壬生町	野木町	塩谷町	高根沢町	那須町	那珂川町
2022/7/16 0:20	大雨注意報	○	○	○	○	○	○	○	○	○	○	○	○	○	○	○	○	○	○	○	○	○	○	○	○	○	○	○	○	○
	雷注意報	○	○	○	○	○	○	○	○	○	○	○	○	○	○	○	○	○	○	○	○	○	○	○	○	○	○	○	○	○
2022/7/16 1:02	大雨注意報	○	○	○	○	○	○	○	○	○	○	○	○	○	○	○	○	○	○	○	○	○	○	○	○	○	○	○	○	○
	雷注意報	○	○	○	○	○	○	○	○	○	○	○	○	○	○	○	○	○	○	○	○	○	○	○	○	○	○	○	○	○
2022/7/16 2:46	洪水注意報	●																												
	大雨注意報	○	○	○	○	○	○	○	○	○	○	○	○	○	○	○	○	○	○	○	○	○	○	○	○	○	○	○	○	○
2022/7/16 5:48	雷注意報	○	○	○	○	○	○	○	○	○	○	○	○	○	○	○	○	○	○	○	○	○	○	○	○	○	○	○	○	○
	大雨注意報	○	○	○	○	○	○	○	○	○	○	○	○	○	○	○	○	○	○	○	○	○	○	○	○	○	○	○	○	○
2022/7/16 6:26	雷注意報	○	○	○	○	○	○	○	○	○	○	○	○	○	○	○	○	○	○	○	○	○	○	○	○	○	○	○	○	○
	大雨注意報	○	○	●	○	●	●	○	○	○	○	○	○	○	○	○	○	○	○	○	○	○	○	○	○	○	○	○	○	○
2022/7/16 6:35	雷注意報	○	○	○	○	○	○	○	○	○	○	○	○	○	○	○	○	○	○	○	○	○	○	○	○	○	○	○	○	○
	大雨注意報	○	○	○	○	○	○	○	○	○	○	○	○	○	○	○	○	○	○	○	○	○	○	○	○	○	○	○	○	○
2022/7/16 20:58	雷注意報	○	○	○	○	○	○	○	○	○	○	○	○	○	○	○	○	○	○	○	○	○	○	○	○	○	○	○	○	○
	大雨注意報	○	○	○	○	○	○	○	○	○	○	○	○	○	○	○	○	○	○	○	○	○	○	○	○	○	○	○	○	○
2022/7/16 22:31	雷注意報	○	○	○	○	○	○	○	○	○	○	○	○	○	○	○	○	○	○	○	○	○	○	○	○	○	○	○	○	○
	大雨注意報	○	○	○	○	○	○	○	○	○	○	○	○	○	○	○	○	○	○	○	○	○	○	○	○	○	○	○	○	○

(4) 被害の状況等

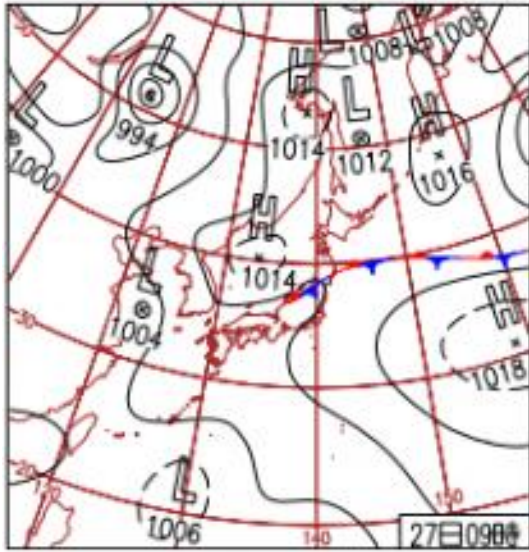
ア 被害金額

	被害額(千円)
その他	950
合計	950

イ その他被害

崖崩れ：1箇所

9 7月27日(水)大雨



(1) 気象概況 (天気は主に宇都宮の天気)

高気圧に覆われ日本海側で晴れた所があったが、湿った空気や前線の影響で太平洋側で曇りや雨。東～北日本の7地点で1時間降水量が7月1位。沖縄は高気圧に覆われ概ね晴れ。

昼：欠測

夜：欠測

(2) 1日の降水量

観測所名	那須高原	五十里	黒磯	土呂部	大田原	奥日光	今市	塩谷	那須烏山	鹿沼
降水量 (mm) ※日合計	79.5	48.5	53.5	20.5	97.0	23.0	85.5	83.0	79.0	29.5
観測所名	宇都宮	真岡	佐野	小山	足尾	高根沢	葛生	足利	栃木	
降水量 (mm) ※日合計	15.5	2.5	5.5	2.5	34.0	141.5	6.0	18.5	3.0	

(3) 気象注意報・警報の発表状況

発表時刻	警報・注意報	宇都宮市	足利市	栃木市	佐野市	鹿沼市	日光市今市	日光市日光	日光市藤原	日光市足尾	日光市栗山	小山市	真岡市	大田原市	矢板市	那須塩原市	さくら市	那須烏山市	下野市	上三川町	益子町	茂木町	市貝町	芳賀町	壬生町	野木町	塩谷町	高根沢町	那須町	那珂川町
2022/7/27 4:12	大雨注意報 雷注意報	解																												
2022/7/27 13:33	大雨注意報 雷注意報						●	●	●	●	●			●	●	●											●		●	
2022/7/27 14:04	大雨注意報 雷注意報																													
2022/7/27 14:22	大雨注意報 雷注意報 洪水注意報																													
2022/7/27 14:34	大雨注意報 雷注意報 洪水注意報 大雨警報						浸	浸	浸																					
2022/7/27 15:39	大雨注意報 雷注意報 洪水注意報 大雨警報		●																											
2022/7/27 15:53	大雨注意報 雷注意報 洪水注意報 大雨警報	●	●																											
2022/7/27 16:23	大雨注意報 雷注意報 洪水注意報 大雨警報	浸					浸	浸	浸																					
2022/7/27 16:45	大雨注意報 雷注意報 洪水注意報																													

(次ページへ続く)

発表時刻	警報・注意報	宇都宮市	足利市	栃木市	佐野市	鹿沼市	日光市今市	日光市日光	日光市藤原	日光市足尾	日光市栗山	小山市	真岡市	大田原市	矢板市	那須塩原市	さくら市	那須烏山市	下野市	上三川町	益子町	茂木町	市貝町	芳賀町	壬生町	野木町	塩谷町	高根沢町	那須町	那珂川町
2022/7/27 17:02	大雨警報	浸					浸										浸											浸		
	洪水警報	●																												
	大雨注意報	○	○	○	○	○	○	○	○	○	○	○	○	○	○	○	○	○	○	○	○	○	○	○	○	○	○	○	○	○
	雷注意報	○	○	○	○	○	○	○	○	○	○	○	○	○	○	○	○	○	○	○	○	○	○	○	○	○	○	○	○	○
2022/7/27 17:43	洪水注意報	○																												
	大雨警報	浸															浸											浸		
	洪水警報	○																										○		
	大雨注意報	○	○				▼	○	○	○	○	○	○	○	○	○	○	○	○	○	○	○	○	○	○	○	○	○	○	○
2022/7/27 20:10	雷注意報	○	○	○	○	○	○	○	○	○	○	○	○	○	○	○	○	○	○	○	○	○	○	○	○	○	○	○	○	○
	洪水注意報	○	○				○	○	○	○	○	○	○	○	○	○	○	○	○	○	○	○	○	○	○	○	○	○	○	○
	大雨警報	▼																												
	洪水警報	○																												
2022/7/27 20:35	大雨注意報	○	○	○	○	○	○	○	○	○	○	○	○	○	○	○	○	○	○	○	○	○	○	○	○	○	○	○	○	○
	雷注意報	○	○	○	○	○	○	○	○	○	○	○	○	○	○	○	○	○	○	○	○	○	○	○	○	○	○	○	○	○
	洪水注意報	○	○				○	○	○	○	○	○	○	○	○	○	○	○	○	○	○	○	○	○	○	○	○	○	○	○
	大雨警報	○																												
2022/7/27 23:08	洪水警報	○																										○		
	大雨注意報	○	解				○	解	○	解	○	解	○	解	○	解	○	解	○	解	○	解	○	解	○	解	○	解	○	解
	雷注意報	○	○	○	○	○	○	○	○	○	○	○	○	○	○	○	○	○	○	○	○	○	○	○	○	○	○	○	○	○
	洪水注意報	解	解				解	解	解																		解	解	解	

(4) 被害の状況等

ア 住家被害

市町名	被害区分		市町名	被害区分	
	棟	世帯		棟	世帯
大田原市	1	1	日光市	4	5
高根沢町	1	1	芳賀町	1	1

イ その他

農地：2箇所

農業用施設：2箇所

林業用施設：2箇所

ウ 被害金額

	被害額 (千円)
農業用施設	4,000
合計	4,000

エ 河川の状況

18時10分 五行川上流部 氾濫警戒情報

20時35分 五行川下流部 氾濫注意情報

オ 県・市町の体制

さくら市 7/27 16:23 警戒本部設置 → 23:08 解散

高根沢町 7/27 17:45 対策本部設置 → 7/28 3:11 解散

力 消防職員・団員出動延人数

職員：5名

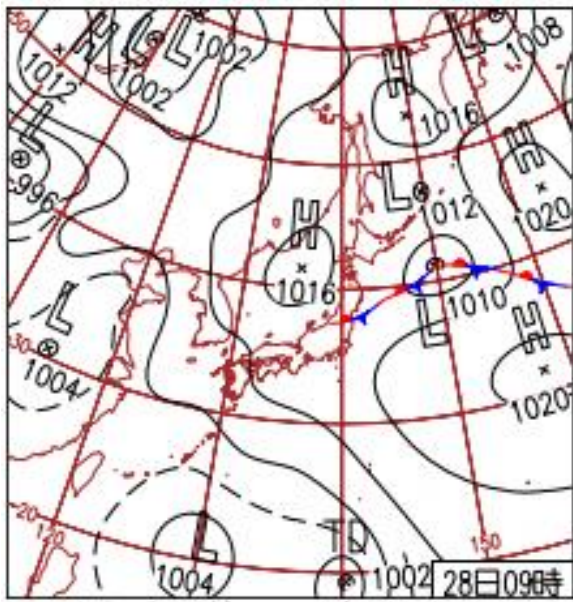
団員：72名

(1) 気象概況 (天気は主に宇都宮の天気)

高気圧に覆われ晴れた所もあるが、南からの湿った空気により大気の状態が不安定。南西諸島～東北南部は雨や雷雨で局地的に大雨。岐阜県関市板取74mm/1hなど観測史上1位も。

昼：欠測

夜：欠測



(2) 1日の降水量

観測所名	那須高原	五十里	黒磯	土呂部	大田原	奥日光	今市	塩谷	那須烏山	鹿沼
降水量 (mm) ※日合計	4.0	29.0	0.0	40.0	0.0	12.5	40.5	2.0	53.5	2.0
観測所名	宇都宮	真岡	佐野	小山	足尾	高根沢	葛生	足利	栃木	
降水量 (mm) ※日合計	31.5]	54.5	32.0	62.0	46.5	12.0	5.0	14.5	10.5	

(3) 気象注意報・警報の発表状況

発表時刻	警報・注意報	宇都宮市	足利市	栃木市	佐野市	鹿沼市	日光市今市	日光市日光	日光市藤原	日光市足尾	日光市栗山	小山市	真岡市	大田原市	矢板市	那須塩原市	さくら市	那須烏山市	下野市	上三川町	益子町	茂木町	市貝町	芳賀町	壬生町	野木町	塩谷町	高根沢町	那須町	那珂川町
2022/7/28 3:11	大雨注意報	解																												
	雷注意報	○	○	○	○	○	○	○	○	○	○	○	○	○	○	○	○	○	○	○	○	○	○	○	○	○	○	○	○	○
	洪水注意報														○	解	解	解												
2022/7/28 4:56	大雨注意報																													
	雷注意報	○	○	○	○	○	○	○	○	○	○	○	○	○	○	○	○	○	○	○	○	○	○	○	○	○	○	○	○	○
	洪水注意報																													
2022/7/28 7:23	濃霧注意報	●	●	●	●	●	●	●	●	●	●	●	●	●	●	●	●	●	●	●	●	●	●	●	●	●	●	●	●	●
	雷注意報	○	○	○	○	○	○	○	○	○	○	○	○	○	○	○	○	○	○	○	○	○	○	○	○	○	○	○	○	○
	洪水注意報														解															
2022/7/28 10:04	雷注意報	○	○	○	○	○	○	○	○	○	○	○	○	○	○	○	○	○	○	○	○	○	○	○	○	○	○	○	○	○
	濃霧注意報	解	解	解	解	解	解	解	解	解	解	解	解	解	解	解	解	解	解	解	解	解	解	解	解	解	解	解	解	解
	大雨注意報	○	○	○	○	○	○	○	○	○	○	○	○	○	○	○	○	○	○	○	○	○	○	○	○	○	○	○	○	○
2022/7/28 11:27	大雨注意報	○	○	○	○	○	○	○	○	○	○	○	○	○	○	○	○	○	○	○	○	○	○	○	○	○	○	○	○	○
	雷注意報	○	○	○	○	○	○	○	○	○	○	○	○	○	○	○	○	○	○	○	○	○	○	○	○	○	○	○	○	○
	洪水注意報																													
2022/7/28 12:55	大雨注意報	○	○	○	○	○	○	○	○	○	○	○	○	○	○	○	○	○	○	○	○	○	○	○	○	○	○	○	○	○
	雷注意報	○	○	○	○	○	○	○	○	○	○	○	○	○	○	○	○	○	○	○	○	○	○	○	○	○	○	○	○	○
	洪水注意報																													
2022/7/28 14:34	大雨注意報	○	○	○	○	○	○	○	○	○	○	○	○	○	○	○	○	○	○	○	○	○	○	○	○	○	○	○	○	○
	雷注意報	○	○	○	○	○	○	○	○	○	○	○	○	○	○	○	○	○	○	○	○	○	○	○	○	○	○	○	○	○
	洪水注意報	●																												
2022/7/28 14:57	大雨注意報	○	○	○	○	○	○	○	○	○	○	○	○	○	○	○	○	○	○	○	○	○	○	○	○	○	○	○	○	○
	雷注意報	○	○	○	○	○	○	○	○	○	○	○	○	○	○	○	○	○	○	○	○	○	○	○	○	○	○	○	○	○
	洪水注意報																													
2022/7/28 15:34	洪水警報																													
	大雨注意報	○	○	○	○	○	○	○	○	○	○	○	○	○	○	○	○	○	○	○	○	○	○	○	○	○	○	○	○	○
	雷注意報	○	○	○	○	○	○	○	○	○	○	○	○	○	○	○	○	○	○	○	○	○	○	○	○	○	○	○	○	○
	洪水注意報	○																												

(次ページへ続く)

発表時刻	警報・注意報	宇都宮市	足利市	栃木市	佐野市	鹿沼市	日光市今市	日光市日光	日光市藤原	日光市足尾	日光市栗山	小山市	真岡市	大田原市	矢板市	那須塩原市	さくら市	那須烏山市	下野市	上三川町	益子町	茂木町	市貝町	芳賀町	壬生町	野木町	塩谷町	高根沢町	那須町	那珂川町	
		2022/7/28 15:52	大雨警報 洪水警報 大雨注意報 雷注意報 洪水注意報	○	○	○	○	○	○	○	○	○	○	○	○	○	○	○	○	土 ○	○	○	○	○	○	○	○	○	○	○	○
2022/7/28 16:13	大雨警報 洪水警報 大雨注意報 雷注意報 洪水注意報	○	●	●	○	○	○	○	○	○	○	○	○	○	○	○	○	○	土 ○	○	○	○	○	○	○	○	○	○	○	○	○
2022/7/28 16:49	大雨警報 洪水警報 大雨注意報 雷注意報 洪水注意報	○	○	○	○	○	○	○	○	○	○	○	○	○	○	○	○	○	土 ○	○	○	○	○	○	○	○	○	○	○	○	○
2022/7/28 17:22	大雨警報 洪水警報 大雨注意報 雷注意報 洪水注意報	○	○	○	○	○	○	○	○	○	○	○	○	○	○	○	○	○	土 ○	○	○	○	○	○	○	○	○	○	○	○	○
2022/7/28 17:33	大雨警報 洪水警報 大雨注意報 雷注意報 洪水注意報	○	○	○	○	○	○	○	○	○	○	○	○	○	○	○	○	○	土 ○	○	○	○	○	○	○	○	○	○	○	○	○
2022/7/28 17:42	大雨警報 洪水警報 大雨注意報 雷注意報 洪水注意報	○	○	○	○	○	○	○	○	○	○	○	○	○	○	○	○	○	土 ○	○	○	○	○	○	○	○	○	○	○	○	○
2022/7/28 18:06	大雨警報 洪水警報 大雨注意報 雷注意報 洪水注意報	○	○	○	○	○	○	○	○	○	○	○	○	○	○	○	○	○	土 ○	○	○	○	○	○	○	○	○	○	○	○	○
2022/7/28 19:13	大雨注意報 雷注意報 洪水注意報 洪水警報	○	○	○	○	○	○	○	○	○	○	○	○	○	○	○	○	○	○	○	○	○	○	○	○	○	○	○	○	○	○
2022/7/28 21:16	大雨注意報 雷注意報	○	○	○	○	○	○	○	○	○	○	○	○	○	○	○	○	○	○	○	○	○	○	○	○	○	○	○	○	○	○
2022/7/28 23:01	大雨注意報 雷注意報	○	○	○	○	○	○	○	○	○	○	○	○	○	○	○	○	○	○	○	○	○	○	○	○	○	○	○	○	○	○

(4) 被害の状況等

ア 住家被害

被害区分 市町名	床下浸水	
	棟	世帯
那須烏山市	2	2
小山市	5	5

イ その他

崖くずれ：1箇所

ウ 被害金額

	被害額(千円)
その他	40,000
合計	40,000

エ ライフラインの状況

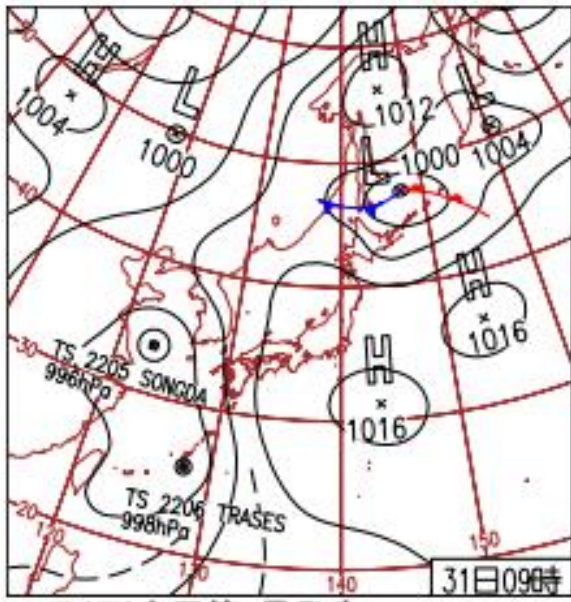
停電：小山市約 10 軒、那須烏山市約 980 軒

オ 消防職員・団員出動延人数

職員：18 名

団員：106 名

11 7月31日(日)大雨



(1) 気象概況 (天気は主に宇都宮の天気)

近畿以東は晴れて気温上昇。最高気温は北海道釧路33.5℃など4地点で観測史上1位。南からの湿った空気で沖縄～西日本は雨や雷雨。午後は各地で雨や雷雨で関東は記録的大雨も。

昼：欠測

夜：欠測

(2) 1日の降水量

観測所名	那須高原	五十里	黒磯	土呂部	大田原	奥日光	今市	塩谷	那須烏山	鹿沼
降水量 (mm) ※日合計	6.5	27.5	23.5	33.5	0.0	33.0	6.5	0.0	0.0	2.5
観測所名	宇都宮	真岡	佐野	小山	足尾	高根沢	葛生	足利	栃木	
降水量 (mm) ※日合計	欠測	0.0	0.0	1.0	47.5	0.0	2.0	10.0	0.0	

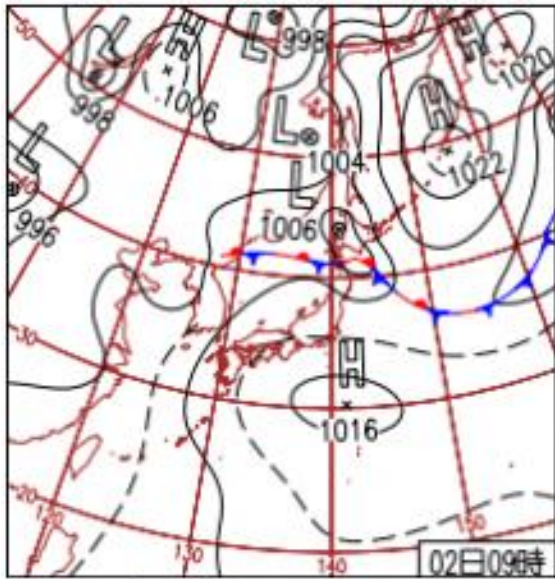
(3) 気象注意報・警報の発表状況

発表時刻	警報・注意報	宇都宮市	足利市	栃木市	佐野市	鹿沼市	日光市今市	日光市日光	日光市藤原	日光市足尾	日光市栗山	小山市	真岡市	大田原市	矢板市	那須塩原市	さくら市	那須烏山市	下野市	上三川町	益子町	茂木町	市貝町	芳賀町	壬生町	野木町	塩谷町	高根沢町	那須町	那珂川町
2022/7/31 4:10	雷注意報	●	●	●	●	●	●	●	●	●	●	●	●	●	●	●	●	●	●	●	●	●	●	●	●	●	●	●	●	●
	濃霧注意報	○	○	○	○	○	○	○	○	○	○	○	○	○	○	○	○	○	○	○	○	○	○	○	○	○	○	○	○	○
2022/7/31 9:52	雷注意報	○	○	○	○	○	○	○	○	○	○	○	○	○	○	○	○	○	○	○	○	○	○	○	○	○	○	○	○	○
	濃霧注意報	解	解	解	解	解	解	解	解	解	解	解	解	解	解	解	解	解	解	解	解	解	解	解	解	解	解	解	解	解
2022/7/31 12:19	大雨注意報	○	○	○	○	○	○	○	○	○	○	○	○	○	○	○	○	○	○	○	○	○	○	○	○	○	○	○	○	○
	雷注意報	○	○	○	○	○	○	○	○	○	○	○	○	○	○	○	○	○	○	○	○	○	○	○	○	○	○	○	○	○
2022/7/31 14:33	大雨注意報					●	○	○	○	○	○	○	○	○	○	○	○	○	○	○	○	○	○	○	○	○	○	○	○	○
	雷注意報	○	○	○	○	○	○	○	○	○	○	○	○	○	○	○	○	○	○	○	○	○	○	○	○	○	○	○	○	○
2022/7/31 15:53	大雨注意報					●	○	○	○	○	○	○	○	○	○	○	○	○	○	○	○	○	○	○	○	○	○	○	○	○
	雷注意報	○	○	○	○	○	○	○	○	○	○	○	○	○	○	○	○	○	○	○	○	○	○	○	○	○	○	○	○	○
	洪水注意報																													
2022/7/31 17:33	大雨警報																													
	大雨注意報																													
	雷注意報	○	○	○	○	○	○	○	○	○	○	○	○	○	○	○	○	○	○	○	○	○	○	○	○	○	○	○	○	○
	洪水注意報																													
2022/7/31 18:32	大雨警報																													
	大雨注意報																													
	雷注意報	○	○	○	○	○	○	○	○	○	○	○	○	○	○	○	○	○	○	○	○	○	○	○	○	○	○	○	○	○
	洪水注意報																													
2022/7/31 20:16	大雨注意報																													
	雷注意報	○	○	○	○	○	○	○	○	○	○	○	○	○	○	○	○	○	○	○	○	○	○	○	○	○	○	○	○	○
	洪水注意報																													
2022/7/31 23:55	大雨注意報																													
	雷注意報	○	○	○	○	○	○	○	○	○	○	○	○	○	○	○	○	○	○	○	○	○	○	○	○	○	○	○	○	○

(4) 被害の状況等

ア ライフラインの状況

停電：茂木町約 1,220 軒



(1) 気象概況 (天気は主に宇都宮の天気)

高気圧に覆われ沖縄～東日本は概ね晴れ。低気圧や前線により北関東や北日本は雨や雷雨で猛烈な雨の所も。最高気温は茨城県鹿嶋と山梨県山中で観測史上1位、225地点で猛暑日。

昼：欠測

夜：欠測

(2) 突風の概況

21時20分頃、栃木県宇都宮市氷室町から芳賀郡芳賀町東高橋にかけて突風が発生し、非住家の倒壊などの被害が発生した。気象庁機動調査班(JMA-MOT)が調査した結果、突風をもたらした現象の種類はダウンバーストまたはガストフロントの可能性のあるものの特定には至らなかった。被害の状況から、風速は約30m/sと推定され、日本版改良藤田スケールでJEF0に該当する。

(宇都宮地方气象台、令和4年8月3日報道発表「令和4年8月2日に栃木県宇都宮市から芳賀郡芳賀町にかけて発生した突風について」をもとに作成。)

(3) 県内最大風速・風向

観測所名	那須高原	五十里	黒磯	土呂部	大田原	奥日光	今市	塩谷	那須烏山	鹿沼
風向	西北西	南東	北	南東	北北西	西南西	東	南南東	南南西	東南東
風速 (m/s)	3.9	1.3	4.2	3.2	5.1	4.7	2.5	3.3	4.6	3.7
観測所名	宇都宮	真岡	佐野	小山						
風向	東南東	東北東	北北東	北東						
風速 (m/s)	5.8	3.5	3.0	3.8						

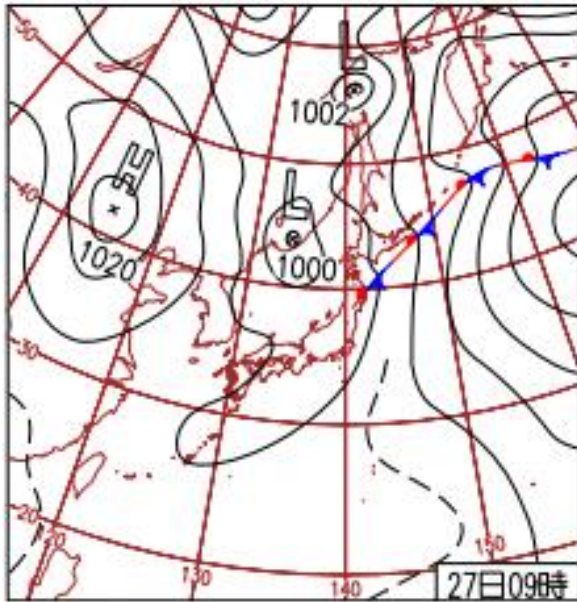
(4) 気象注意報・警報の発表状況

発表時刻	警報・注意報	宇都宮市	足利市	栃木市	佐野市	鹿沼市	日光市今市	日光市日光	日光市藤原	日光市足尾	日光市栗山	小山市	真岡市	大田原市	矢板市	那須塩原市	さくら市	那須烏山市	下野市	上三川町	益子町	茂木町	市貝町	芳賀町	壬生町	野木町	塩谷町	高根沢町	那須町	那珂川町
2022/8/2 0:50	大雨注意報							解		解																				解
	雷注意報	解	解	解	解	解	解	解	解	解	解	解	解	解	解	解	解	解	解	解	解	解	解	解	解	解	解	解	解	解
2022/8/2 4:28	雷注意報	●	●	●	●	●	●	●	●	●	●	●	●	●	●	●	●	●	●	●	●	●	●	●	●	●	●	●	●	●
	大雨注意報	●				●																								
2022/8/2 20:51	大雨注意報	○	○	○	○	○	○	○	○	○	○	○	○	○	○	○	○	○	○	○	○	○	○	○	○	○	○	○	○	○
	雷注意報	○	○	○	○	○	○	○	○	○	○	○	○	○	○	○	○	○	○	○	○	○	○	○	○	○	○	○	○	○
2022/8/2 21:12	大雨注意報	○	●	●		○													●						●					
	雷注意報	○	○	○	○	○	○	○	○	○	○	○	○	○	○	○	○	○	○	○	○	○	○	○	○	○	○	○	○	○
2022/8/2 21:29	洪水注意報	●																												
	大雨注意報	○	○	○		○							●							○	●					○				
2022/8/2 21:29	雷注意報	○	○	○	○	○	○	○	○	○	○	○	○	○	○	○	○	○	○	○	○	○	○	○	○	○	○	○	○	○
	洪水注意報	○																												
2022/8/2 22:57	大雨注意報	○	○	○	●	○							○						○	○					○					
	雷注意報	○	○	○	○	○	○	○	○	○	○	○	○	○	○	○	○	○	○	○	○	○	○	○	○	○	○	○	○	○
	洪水注意報	○																												

(5) 被害の状況等

ア 非住家被害

芳賀町：1棟



(1) 気象概況 (天気は主に宇都宮の天気)

西～東日本は晴れた所もあったが、気圧の谷や前線の影響で全国的に曇りや雨。群馬県や栃木県では夕方～夜にかけて雨や雷雨で猛烈な雨の所も。群馬県太田市では突風害発生。

昼：曇後晴一時雨、雷を伴う

夜：曇後大雨、雷を伴う

(2) 1日の降水量

観測所名	那須高原	五十里	黒磯	土呂部	大田原	奥日光	今市	塩谷	那須烏山	鹿沼
降水量 (mm) ※日合計	90.0	67.0	25.5	42.5	1.0	27.5	37.5	2.0]	0.0	1.5
観測所名	宇都宮	真岡	佐野	小山	足尾	高根沢	葛生	足利	栃木	
降水量 (mm) ※日合計	1.5	0.0	29.5	0.0	28.5	0.0	42.5	31.5	0.5	

(3) 気象注意報・警報の発表状況

発表時刻	警報・注意報	宇都宮市	足利市	栃木市	佐野市	鹿沼市	日光市今市	日光市日光	日光市藤原	日光市足尾	日光市栗山	小山市	真岡市	大田原市	矢板市	那須塩原市	さくら市	那須烏山市	下野市	上三川町	益子町	茂木町	市貝町	芳賀町	壬生町	野木町	塩谷町	高根沢町	那須町	那珂川町
2022/8/27 0:38	雷注意報	解	解	解	解	解	解	解	解	解	解	解	解	解	解	解	解	解	解	解	解	解	解	解	解	解	解	解	解	解
2022/8/27 4:20	雷注意報	●	●	●	●	●	●	●	●	●	●	●	●	●	●	●	●	●	●	●	●	●	●	●	●	●	●	●	●	●
2022/8/27 18:33	大雨注意報															●														
2022/8/27 18:47	雷注意報	○	○	○	○	○	○	○	○	○	○	○	○	○	○	○	○	○	○	○	○	○	○	○	○	○	○	○	○	○
2022/8/27 19:24	洪水注意報															●														
2022/8/27 19:55	大雨警報															土														
2022/8/27 20:07	洪水警報															土														
2022/8/27 20:39	大雨注意報					○										土														
2022/8/27 21:28	大雨警報					○	●									土														

(次ページへ続く)

発表時刻	警報・注意報	宇都宮市	足利市	栃木市	佐野市	鹿沼市	日光市今市	日光市日光	日光市藤原	日光市足尾	日光市栗山	小山市	真岡市	大田原市	矢板市	那須塩原市	さくら市	那須烏山市	下野市	上三川町	益子町	茂木町	市貝町	芳賀町	壬生町	野木町	塩谷町	高根沢町	那須町	那珂川町	
2022/ 8/27 21:51	大雨注意報					○	○	○	○	○	○	○	○	○	○	○	▼	○	○	○	○	○	○	○	○	○	○	○	○	○	▼
	雷注意報	○	○	○	○	○	○	○	○	○	○	○	○	○	○	○	○	○	○	○	○	○	○	○	○	○	○	○	○	○	○
	洪水注意報					○											▼														▼
2022/ 8/27 23:15	大雨注意報		●			解	解									○	○	○	○	○	○	○	○	○	○	○	○	○	○	○	
	雷注意報	○	○	○	○	○	○	○	○	○	○	○	○	○	○	○	○	○	○	○	○	○	○	○	○	○	○	○	○	○	○
	洪水注意報					解										解														解	

(4) 被害の状況等

ア その他

崖くずれ：3箇所

林業用施設：3箇所

イ 被害金額

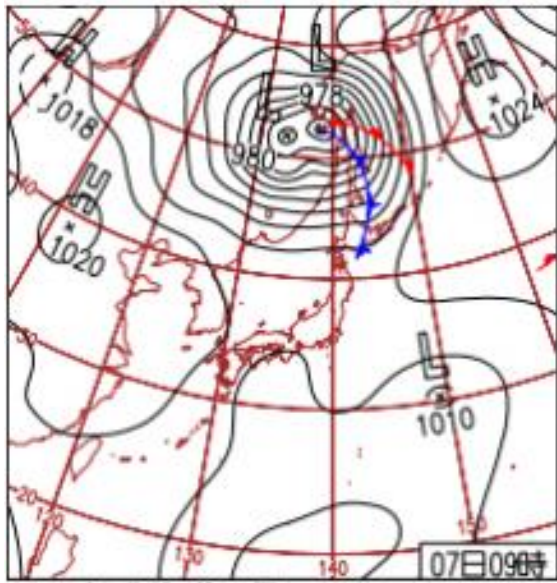
	被害額（千円）
農林水産業施設	6,074
その他	92,300
合計	98,374

ウ 県・市町の体制

那須町 8/27 20:20 警戒本部設置 → 21:51 解散

那須塩原市 8/27 20:50 分 警戒本部設置 → 22:10 解散

14 9月7日(水)大雨



(1) 気象概況 (天気は主に宇都宮の天気)

台風から変わった低気圧が沿海州を北上。最大瞬間風速は北海道宗谷岬35.6m/sなど9月1位。湿った空気入り東海～東北は曇りや雨で雷を伴い激しい雨の所も。他は日中曇りや晴れ。

昼：雨時々曇、雷を伴う

夜：雨

(2) 1日の降水量

観測所名	那須高原	五十里	黒磯	土呂部	大田原	奥日光	今市	塩谷	那須烏山	鹿沼
降水量 (mm) ※日合計	13.0	15.0	13.0	11.0	18.0	20.0	13.5	24.0	38.5	41.5
観測所名	宇都宮	真岡	佐野	小山	足尾	高根沢	葛生	足利	栃木	
降水量 (mm) ※日合計	41.0	48.0	24.0	45.0	8.0	37.0	25.0	16.0	35.5	

(3) 気象注意報・警報の発表状況

発表時刻	警報・注意報	宇都宮市	足利市	栃木市	佐野市	鹿沼市	日光市今市	日光市日光	日光市藤原	日光市足尾	日光市栗山	小山市	真岡市	大田原市	矢板市	那須塩原市	さくら市	那須烏山市	下野市	上三川町	益子町	茂木町	市貝町	芳賀町	壬生町	野木町	塩谷町	高根沢町	那須町	那珂川町
2022/9/7 4:11	雷注意報	●	●	●	●	●	●	●	●	●	●	●	●	●	●	●	●	●	●	●	●	●	●	●	●	●	●	●	●	●
2022/9/7 23:44	大雨注意報	●																												
	雷注意報	○	○	○	○	○	○	○	○	○	○	○	○	○	○	○	○	○	○	○	○	○	○	○	○	○	○	○	○	○
	洪水注意報																													

(4) 被害の状況等

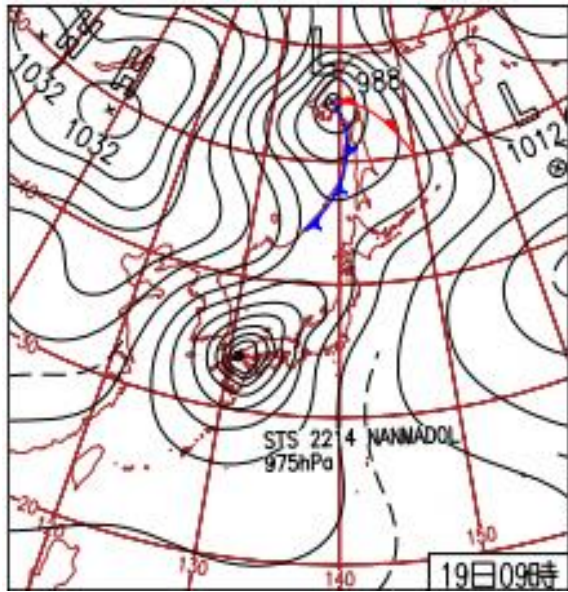
ア その他

崖くずれ：1箇所

林業用施設：1箇所

イ 被害金額

	被害額(千円)
その他	9,000
合計	9,000



(1) 気象概況 (天気は主に宇都宮の天気)

台風第14号は九州縦断後、本州の日本海沿岸を東北東進。日降水量は広島県内黒山304.5mmなど3地点で、最大瞬間風速は愛媛県四国中央47.4m/sなど8地点で観測史上1位。

昼：曇一時晴後時々雨

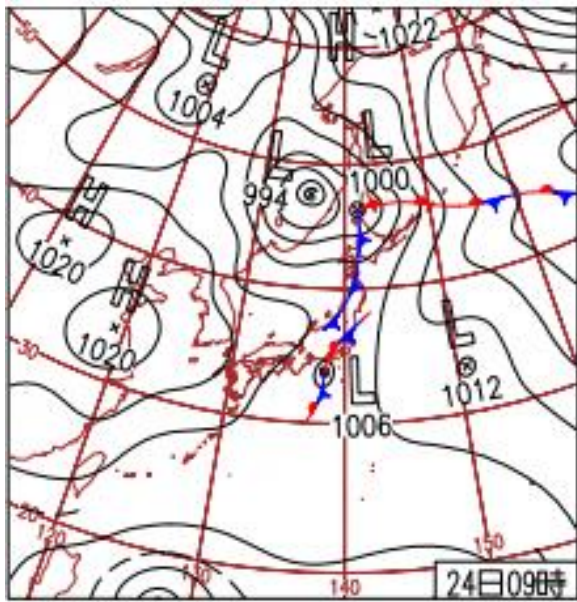
夜：曇一時雨

(2) 1日の降水量

観測所名	那須高原	五十里	黒磯	土呂部	大田原	奥日光	今市	塩谷	那須烏山	鹿沼
降水量 (mm) ※日合計	22.5	41.5	7.0	18.5	3.5	58.5	43.0	5.5	3.0	31.0
観測所名	宇都宮	真岡	佐野	小山	足尾	高根沢	葛生	足利	栃木	
降水量 (mm) ※日合計	5.5	1.0	11.5	7.5	37.0	3.5	11.5	18.5	20.5	

(3) 気象注意報・警報の発表状況

発表時刻	警報・注意報	宇都宮市	足利市	栃木市	佐野市	鹿沼市	日光市今市	日光市日光	日光市藤原	日光市足尾	日光市栗山	小山市	真岡市	大田原市	矢板市	那須塩原市	さくら市	那須烏山市	下野市	上三川町	益子町	茂木町	市貝町	芳賀町	壬生町	野木町	塩谷町	高根沢町	那須町	那珂川町
2022/9/19 0:34	大雨注意報		○	○	○	○						○	○							○					○	○				
	雷注意報	○	○	○	○	○	○	○	○	○	○	○	○	○	○	○	○	○	○	○	○	○	○	○	○	○	○	○	○	○
	洪水注意報		●		○																									
2022/9/19 5:02	大雨注意報		○	解	○	解						解	解							解				解	解					
	雷注意報	○	○	○	○	○	○	○	○	○	○	○	○	○	○	○	○	○	○	○	○	○	○	○	○	○	○	○	○	○
	洪水注意報		解		解																									
2022/9/19 14:32	大雨注意報		解		解																									
	雷注意報	○	○	○	○	○	○	○	○	○	○	○	○	○	○	○	○	○	○	○	○	○	○	○	○	○	○	○	○	○
2022/9/19 16:13	雷注意報	○	○	○	○	○	○	○	○	○	○	○	○	○	○	○	○	○	○	○	○	○	○	○	○	○	○	○	○	○
	強風注意報	●	●	●	●	●	●	●	●	●	●	●	●	●	●	●	●	●	●	●	●	●	●	●	●	●	●	●	●	●
2022/9/19 17:19	大雨注意報		●	●	●	●	●	●	●	●	●	●	●	●	●	●	●	●	●	●	●	●	●	●	●	●	●	●	●	●
	雷注意報	○	○	○	○	○	○	○	○	○	○	○	○	○	○	○	○	○	○	○	○	○	○	○	○	○	○	○	○	○
	強風注意報	○	○	○	○	○	○	○	○	○	○	○	○	○	○	○	○	○	○	○	○	○	○	○	○	○	○	○	○	○



(1) 気象概況 (天気は主に宇都宮の天気)

台風から変わった低気圧で東～北日本は大雨。静岡県では前日夜から猛烈な雨が継続、川根本町99.5mm/1hなど複数地点で降水量が観測史上1位、記録的短時間大雨情報を計16回発表。

昼：大雨後時々曇一時晴、雷を伴う

夜：曇時々晴

(2) 1日の降水量

観測所名	那須高原	五十里	黒磯	土呂部	大田原	奥日光	今市	塩谷	那須烏山	鹿沼
降水量 (mm) ※日合計	122.5	36.5	120.0	29.0	125.5	56.0	65.5	111.0	129.0	101.0
観測所名	宇都宮	真岡	佐野	小山	足尾	高根沢	葛生	足利	栃木	
降水量 (mm) ※日合計	164.0	114.0	67.5	97.0	51.5	152.5	84.0	58.0	96.5	

(3) 気象注意報・警報の発表状況

発表時刻	警報・注意報	宇都宮市	足利市	栃木市	佐野市	鹿沼市	日光市今市	日光市日光	日光市藤原	日光市足尾	日光市栗山	小山市	真岡市	大田原市	矢板市	那須塩原市	さくら市	那須烏山市	下野市	上三川町	益子町	茂木町	市貝町	芳賀町	壬生町	野木町	塩谷町	高根沢町	那須町	那珂川町		
2022/9/24 0:44	大雨警報		浸																													
	大雨注意報	●		○	○	●	●	○	○	○	○	○	○	○	○	○	○	○	○	○	○	○	○	○	○	○	○	○	○	○	○	
	雷注意報	○	○	○	○	○	○	○	○	○	○	○	○	○	○	○	○	○	○	○	○	○	○	○	○	○	○	○	○	○	○	
2022/9/24 1:04	大雨警報		浸																													
	大雨注意報	○	○	○	○	○	○	○	○	○	○	○	○	○	○	○	○	○	○	○	○	○	○	○	○	○	○	○	○	○	○	○
	雷注意報	○	○	○	○	○	○	○	○	○	○	○	○	○	○	○	○	○	○	○	○	○	○	○	○	○	○	○	○	○	○	○
2022/9/24 1:27	大雨警報		浸											土	浸																土	
	大雨注意報	○	○	○	○	○	○	○	○	○	○	○	○	○	○	○	○	○	○	○	○	○	○	○	○	○	○	○	○	○	○	○
	雷注意報	○	○	○	○	○	○	○	○	○	○	○	○	○	○	○	○	○	○	○	○	○	○	○	○	○	○	○	○	○	○	○
2022/9/24 1:58	大雨警報		浸											土	浸																土	
	大雨注意報	○	○	○	○	○	○	○	○	○	○	○	○	○	○	○	○	○	○	○	○	○	○	○	○	○	○	○	○	○	○	○
	雷注意報	○	○	○	○	○	○	○	○	○	○	○	○	○	○	○	○	○	○	○	○	○	○	○	○	○	○	○	○	○	○	○
2022/9/24 2:23	大雨警報		浸											土	浸	浸															土	
	大雨注意報	○	○	○	○	○	○	○	○	○	○	○	○	○	○	○	○	○	○	○	○	○	○	○	○	○	○	○	○	○	○	○
	雷注意報	○	○	○	○	○	○	○	○	○	○	○	○	○	○	○	○	○	○	○	○	○	○	○	○	○	○	○	○	○	○	○
2022/9/24 5:04	大雨警報													土	土															土	土	
	大雨注意報	○	▼	○	○	○	○	○	○	○	○	○	○	○	○	○	○	○	○	○	○	○	○	○	○	○	○	○	○	○	○	○
	雷注意報	○	○	○	○	○	○	○	○	○	○	○	○	○	○	○	○	○	○	○	○	○	○	○	○	○	○	○	○	○	○	○
	大雨警報																															
	大雨注意報	○	解	解	解	解	解	解	解	解	解	解	解	解	解	解	解	解	解	解	解	解	解	解	解	解	解	解	解	解	解	
	雷注意報	○	○	○	○	○	○	○	○	○	○	○	○	○	○	○	○	○	○	○	○	○	○	○	○	○	○	○	○	○	○	○

(次ページへ続く)

農業用施設：2箇所

林業用施設：2箇所

ウ 被害金額

	被害額（千円）
農林水産業施設	22,071
その他	5,000
合計	27,071

エ 消防職員・団員出動延人数

職員：3名

団員：255名

オ 県・市町の体制

那須塩原市 9/24 2:30 警戒本部設置 → 16:00 解散

那須町 9/24 5:40 分警戒本部を設置 → 15:48 解散

那須烏山市 9/24 13:00 警戒本部を設置 → 18:00 解散

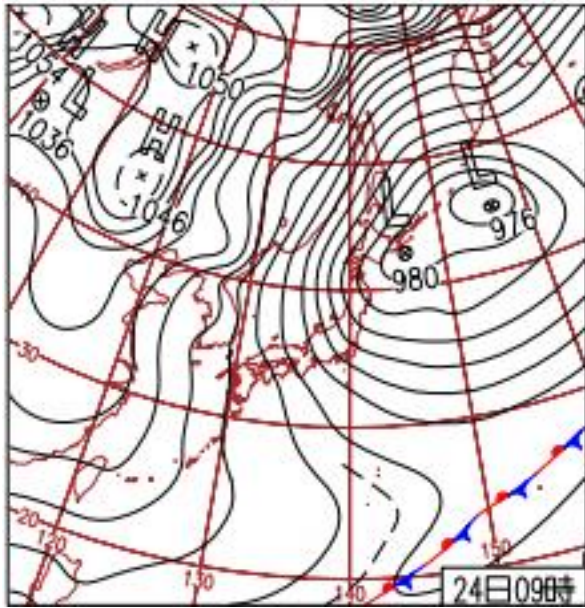
宇都宮市 9/24 13:15 警戒本部を設置 → 19:42 解散

市貝町 9/24 13:20 警戒本部を設置 → 19:15 解散

那珂川町 9/24 14:00 警戒本部を設置 → 14:10 対策本部へ移行

→ 14:30 警戒本部へ移行 → 17:40 解散

小山市 9/24 14:21 警戒本部を設置 → 16:37 解散



(1) 気象概況 (天気は主に宇都宮の天気)

冬型の気圧配置が続き、西～北日本の日本海側中心に雪や雨、大雪の所も。北海道白滝の日最深積雪130cmは観測史上1位。名古屋で初雪、日最深積雪10cm。群馬県榛名山で初冠雪。

昼：曇時々雨後晴、みぞれを伴う

夜：晴時々曇

(2) 降雪量 (1日の降雪の深さ合計) および最深積雪

那須高原		奥日光 (日光)		宇都宮		土呂部	
降雪量	最深積雪	降雪量	最深積雪	降雪量	最深積雪	降雪量	最深積雪
10	9	27	27	0	0	34	33

単位：cm

(3) 気象注意報・警報の発表状況

発表時刻	警報・注意報	宇都宮市	足利市	栃木市	佐野市	鹿沼市	日光市今市	日光市日光	日光市藤原	日光市足尾	日光市栗山	小山市	真岡市	大田原市	矢板市	那須塩原市	さくら市	那須烏山市	下野市	上三川町	益子町	茂木町	市貝町	芳賀町	壬生町	野木町	塩谷町	高根沢町	那須町	那珂川町
		2022/12/24 04:12	大雪注意報 風雪注意報 強風注意報 乾燥注意報						○	○	○	○	○				●	●											○	
2022/12/24 07:41	大雪注意報 風雪注意報 強風注意報 乾燥注意報	○	○	○	○	○	○	○	○	○	○			●	○	○												○		○
2022/12/24 10:29	大雪警報 大雪注意報 風雪注意報 乾燥注意報 なだれ注意報	解	解	解	解	解	●	●	●	●	●			○	○	○												○		○
2022/12/24 16:19	大雪警報 大雪注意報 風雪注意報 なだれ注意報						○	○	○	○	○			解	○	○												○		○
2022/12/24 21:19	大雪注意報 なだれ注意報						▼	▼	▼	▼	▼			解	解													解		解

(4) 被害の状況等

ア 住家被害

市町名	被害区分	床下浸水	
		棟	世帯
益子町		2	2

イ 停電

421 戸

ウ 消防職員・団員出動延人数

職員：3 名

団員：67 名

6 令和4（2022）年の被害状況一覧

発生年月日		災害名		強風	福島県沖地震	雪崩	大雨	大雨	降雹	大雨	台風4号	大雨	大雨	大雨	突風	大雨	大雨	台風14号	台風15号	大雪	計	
		2月21日	3月16日	3月23日	5月15日	5月27日	6月3日	7月3日	7月3日	7月16日	7月27日	7月28日	8月2日	8月27日	9月7日	9月19日	9月24日	12月24日				
人的被害	死者	人																				
	うち 災害関連死者	人																				
	行方不明者	人																				
	負傷者	重傷	人		1																	1
		軽傷	人	1	1																	1
住家被害	全壊	棟																				
		世帯																				
		人																				
	半壊	棟																				
		世帯																				
		人																				
	一部破損	棟			19						4		2									25
		世帯			216						4		2									222
		人			351						4		6									361
	床上浸水	棟																				
		世帯																				
		人																				
	床下浸水	棟											5	7							1	13
		世帯											6	7							1	14
		人											14	23							1	38
非住家	公共建物	棟																				
	その他	棟												1							1	
その他	田畑	流失・埋没 冠水	ha																			
		流失・埋没 冠水	ha																			
		流失・埋没 冠水	ha																			
	学校	箇所																				
	病院	箇所																				
	道路	箇所																				
	橋りょう	箇所			1																1	
	河川	箇所																		2	2	
	港湾	箇所																				
	砂防	箇所																				
	清掃施設	箇所																				
	崖くずれ	箇所				1		2		1		1		3	1		1		1		10	
	鉄道不通	箇所																				
被害船舶	隻																					
水道	戸																					

発生年月日		災害名		強風	福島県沖地震	雪崩	大雨	大雨	降雹	大雨	台風4号	大雨	大雨	大雨	突風	大雨	大雨	台風14号	台風15号	大雪	計
		2月21日	3月16日	3月23日	5月15日	5月27日	6月3日	7月3日	7月3日	7月16日	7月27日	7月28日	8月2日	8月27日	9月7日	9月19日	9月24日	12月24日			
電	話	回線																			
電	気	戸																			
ガ	ス	戸																			
その他	ブロック塀等	箇所																			
	農地	箇所								2											2
	農業用施設	箇所	2							2									2		6
	林業用施設	箇所				1				2			3	1				2			9
火災発生	建物	件																			
	危険物	件																			
	その他	件																			
り	災	世帯数	世帯																		
り	災	者数	人																		
公立文教施設		千円																			
農林水産業施設		千円	15,000		(3,000)					4,000				6,074							25,074
公共土木施設		千円		13,403						(4,000)				(4,600)						22,071	35,474
その他の公共施設		千円																		(6,099)	(6,099)
小計		千円	15,000	13,403						4,000				6,074						22,071	60,548
		公共施設被害市町村数	団体				(3,000)				(4,000)				(4,600)						(6,099)
その他	農産被害	千円	4,899						374											(911)	(911)
	林産被害	千円																			
	畜産被害	千円																			
	水産被害	千円																			
	商工被害	千円																			
その他		千円					1,000		70,000		950		40,000		92,300	9,000			5,000		218,250
被害総額		千円	19,899	13,403		1,000	374	70,000		950	4,000	40,000		98,374	9,000			27,071			284,071
都道府県	設置	解散																			
災害対策本部設置市町村												1									1団体
災害救助法適用市町村																					
消防職員出動延人数		3	14								5	18							3	3	46人
消防団員出動延人数											72	106							285		463人