２－９－１ 農業用ダム・防災重点農業用ため池・排水機場一覧表

（令和4年6月現在）

(1) 農業用ダム

名称	河川名	位置	総貯水量	有効貯水量	堤体諸元			管理者
					型式	堤高	堤長	
			千立方メートル	千立方メートル		m	m	
赤川ダム	利根川水系赤川	宇都宮市福岡町	327	272	均一型フィルダム	17.5	221.0	宇都宮市
大郷戸ダム	利根川水系ぐみ川支流	益子町山本	289	274	中心遮水ゾーン型フィルダム	27.7	150.0	益子町土地改良区
塩田ダム	那珂川水系簗瓦川	矢板市塩田	460	380	中心遮水ゾーン型ロックフィルダム	26.1	218.0	矢板市
矢の目ダム	那珂川水系板敷川	那須町豊原乙	1,100	940	傾斜コア型フィルダム	29.0	187.0	那須町
千振ダム	那珂川水系黒川支流	那須町豊原丙	354	335	ゾーン型フィルダム	23.0	130.0	那須町土地改良区
塩田調整池	那珂川水系	市貝町塩田	1,580	1,577	傾斜遮水ゾーン型フィルダム	29.0	460.0	県
菅又調整池	那珂川水系	茂木町下菅又	490	488	重力式コンクリートダム	28.4	105.0	芳賀台地土地改良区

(2) 防災重点農業用ため池

名称	位置	総貯水量	堤体諸元			管理者
			型式	堤高	堤長	
		千立方メートル		m	m	
栗谷沢ダム	宇都宮市新里町	55	表面遮水壁型谷池	15.0	115.0	水利組合
初網溜（下）	宇都宮市上欠町	20	表面遮水壁型皿池	3.0	120.0	水利組合
初網溜（上）	宇都宮市上欠町	10	表面遮水壁型皿池	3.0	70.0	水利組合
雨沼溜	宇都宮市飯田町	1	表面遮水壁型皿池	1.5	30.0	うつのみや西部土地改良区
大石神溜	宇都宮市飯田町	11	表面遮水壁型皿池	3.0	80.0	うつのみや西部土地改良区
寺内溜	宇都宮市飯田町	12	表面遮水壁型皿池	3.0	100.0	うつのみや西部土地改良区
山口溜（下）	宇都宮市飯田町	1	均一型谷池	2.0	50.0	うつのみや西部土地改良区
山口溜（上）	宇都宮市飯田町	1	均一型谷池	2.0	50.0	うつのみや西部土地改良区
茗荷沢ダム（下）	宇都宮市新里町	45	表面遮水壁型谷池	10.0	70.0	企業
茗荷沢ダム（上）	宇都宮市新里町	3	重力式コンクリート谷池	5.0	45.0	企業
打越溜	宇都宮市古賀志町	1	均一型谷池	4.5	20.0	個人
唐沢溜	宇都宮市古賀志町	3	表面遮水壁型谷池	3.0	15.0	水利組合
泰五郎溜	宇都宮市飯山町	2	均一型谷池	5.0	20.0	個人
境ノ内溜（下）	宇都宮市高松町	1	均一型皿池	3.0	22.0	個人
境ノ内溜（上）	宇都宮市高松町	0.1	均一型皿池	2.0	10.0	個人
叶ため池	宇都宮市関白町	2	不明谷池	3.0	25.5	個人
高松赤坂溜	宇都宮市高松町	1	均一型谷池	3.0	40.0	個人
大室ダム	日光市大室	320	傾斜遮水ゾーン型谷池	11.3	178.3	日光市
南高岡下池	真岡市南高岡	5	均一型皿池	4.8	123.0	水利組合
南高岡上池	真岡市南高岡	3	均一型谷池	3.0	50.0	個人
入山池	益子町小泉	42	表面遮水壁型谷池	10.7	72.0	益子町土地改良区
八幡池	益子町長堤	8	均一型皿池	3.0	140.0	益子町土地改良区
塙池	益子町塙	7	均一型皿池	2.0	70.0	水利組合
法堂寺　下池	益子町北中	12	均一型谷池	3.0	100.0	益子町土地改良区
法堂寺　上池	益子町北中	7	表面遮水壁型谷池	2.5	45.0	益子町土地改良区
弁天下池	益子町塙	23	均一型皿池	2.0	115.0	益子町土地改良区
弁天上池	益子町塙	1	均一型皿池	1.5	70.0	益子町土地改良区
円道寺池	益子町益子	3	均一型谷池	2.0	50.0	個人
生田目池　下池	益子町生田目	1	表面遮水壁型皿池	2.5	35.0	益子町土地改良区
生田目池　上池	益子町生田目	1	表面遮水壁型谷池	2.0	30.0	益子町土地改良区
石並　下池	益子町益子	2	均一型谷池	3.0	40.0	個人
石並　上池	益子町益子	2	均一型谷池	3.0	40.0	個人
泥部　上池	益子町益子	4	均一型谷池	3.0	30.0	個人
森作池	茂木町神井	3	重力式コンクリート谷池	5.0	23.0	個人
寺入溜	茂木町北高岡	1	均一型谷池	3.0	25.0	水利組合
多田羅溜(下)	市貝町多田羅	12	表面遮水壁型谷池	3.0	78.0	水利組合
多田羅溜(上)	市貝町多田羅	3	均一型谷池	1.5	65.0	水利組合
坂善溜	市貝町杉山	4	表面遮水壁型谷池	3.0	30.0	企業

名称	位置	総貯水量	堤体諸元			管理者
			型式	堤高	堤長	
		千立方メートル		m	m	
唐桶溜	芳賀町東水沼	56	表面遮水壁型 皿池	4.0	90.0	芳賀町土地改良区
篠ノ入溜	芳賀町上稲毛田	2	均一型 谷池	2.5	50.0	個人
打越溜(下)	栃木市小野口町	1	表面遮水壁型 皿池	1.5	25.0	個人
西谷津溜	栃木市大平町西山田	1	均一型 谷池	3.0	30.0	栃木市
弁天上溜	栃木市大平町西山田	5	均一型 皿池	1.5	60.0	大岩藤土地改良区
弁天下溜	栃木市大平町西山田	7.2	均一型 皿池	3.0	60.0	大岩藤土地改良区
鷲巣溜(下)	栃木市岩舟町鷲巣	25	均一型 皿池	4.0	90.0	大岩藤土地改良区
鷲巣溜(中)	栃木市岩舟町鷲巣	2	均一型 谷池	4.0	35.0	自治会
北浦溜	栃木市岩舟町下津原	1	均一型 皿池	2.0	30.0	栃木市
岩の入溜(下)	栃木市岩舟町三谷	5	均一型 皿池	3.0	50.0	自治会
岩の入溜(上)	栃木市岩舟町三谷	2	均一型 谷池	3.0	25.0	自治会
足洗溜	栃木市岩舟町小野寺	3	均一型 皿池	3.0	50.0	自治会
星の宮溜(上)	栃木市岩舟町三谷	2	均一型 谷池	4.0	40.0	自治会
星の宮溜(下)	栃木市岩舟町三谷	30	均一型 谷池	7.0	95.0	自治会
大芝原溜(上)	栃木市岩舟町小野寺	2	均一型 皿池	3.0	15.0	栃木市
和田溜	栃木市岩舟町三谷	4	均一型 皿池	3.0	30.0	自治会
堤溜(下)	栃木市岩舟町三谷	2	均一型 皿池	3.0	45.0	自治会
堤溜(上)	栃木市岩舟町三谷	2	均一型 皿池	2.0	40.0	自治会
上岡溜	栃木市岩舟町上岡	1	均一型 皿池	3.0	40.0	栃木市
諏坂溜	栃木市岩舟町小野寺	2	均一型 皿池	3.0	50.0	個人
道場溜	栃木市岩舟町小野寺	2	均一型 皿池	5.0	20.0	企業
弁天溜	栃木市藤岡町大田和	5	均一型 谷池	1.0	30.0	自治会
山ガ溜	栃木市藤岡町大田和	2	均一型 谷池	3.0	20.0	自治会
寺溜	栃木市岩舟町下津原	1	均一型 皿池	1.5	40.0	宗教法人
高久田溜	栃木市岩舟町下津原	1	均一型 谷池	1.8	34.0	栃木市
門前溜	栃木市岩舟町小野寺	1	均一型 谷池	4.5	30.0	栃木市
大柿西溜	栃木市都賀町大柿	5	不明 皿池	4.8	44.4	都賀町土地改良区
大沼	小山市羽川	222	均一型 皿池	3.0	100.0	小山用水土地改良区
笹戸溜	矢板市石関	3	均一型 谷池	3.0	55.0	水利組合
町戸溜	矢板市石関	28	均一型 谷池	5.0	85.0	水利組合
上堂溜	矢板市石関	22	均一型 谷池	4.5	75.0	水利組合
新溜	矢板市玉田	2	均一型 谷池	2.0	30.0	水利組合
ネッコ溜	矢板市玉田	2	均一型 谷池	4.1	67.5	水利組合
弁天溜	矢板市安沢	3	均一型 谷池	2.5	60.0	行政区
鹿子畑池(下)	さくら市鹿子畑	8	均一型 谷池	3.5	50.0	江川南部土地改良区
鹿子畑池(上)	さくら市鹿子畑	5	均一型 谷池	3.0	45.0	江川南部土地改良区
薮内溜	さくら市鷲宿	12	均一型 谷池	2.7	90.0	水利組合
笹山溜池	さくら市下河戸	6	均一型 谷池	2.0	35.0	喜連川土地改良区
向溜	さくら市下河戸	18	均一型 谷池	3.5	110.0	喜連川土地改良区
新溜	さくら市下河戸	14	均一型 谷池	2.0	90.0	喜連川土地改良区
湯前山池	さくら市下河戸	2	均一型 谷池	2.0	45.0	個人
菩堤久保溜(下)	那須烏山市八ヶ代	1	均一型 谷池	1.4	40.0	個人
菩堤久保溜(中)	那須烏山市八ヶ代	2	均一型 谷池	1.7	27.0	個人
西溜池	那須烏山市福岡	2	均一型 谷池	2.0	50.0	個人
大溜	那須烏山市鴻野山	35	傾斜遮水ｿﾞｰﾝ型 谷池	3.2	180.0	南那須土地改良区
猿久保溜池	那須烏山市小塙	18	均一型 谷池	4.0	60.0	荒川南部土地改良区
大和久の溜	那須烏山市南大和久	5	均一型 谷池	5.0	50.0	自治会
長田溜池	那須烏山市藤田	1	均一型 谷池	2.5	25.0	南那須土地改良区

名称	位置	総貯水量	堤体諸元			管理者
			型式	堤高	堤長	
		千立方メートル		m	m	
浅沢溜池	那須烏山市藤田	3	均一型 谷池	2.0	90.0	水利組合
山根溜池	那須烏山市三箇	1	均一型 谷池	1.5	35.0	南那須土地改良区
新田溜池	那須烏山市三箇	3	均一型 谷池	4.0	50.0	南那須土地改良区
竜神溜池	那須烏山市三箇	3	均一型 谷池	3.0	110.0	自治会
堂端溜池	那須烏山市熊田	2	均一型 谷池	2.0	45.0	個人
霧ヶ沢溜	那須烏山市滝田	4	均一型 谷池	5.0	60.0	烏山土地改良区
那場内溜	那須烏山市大桶	4	均一型 谷池	3.5	50.0	個人
古堂溜	那須烏山市神長	1	均一型 谷池	5.0	40.0	個人
沢口溜	那須烏山市神長	1	均一型 谷池	4.0	25.0	個人
三ツ堂溜	那須烏山市神長	0.8	均一型 谷池	4.5	20.0	個人
西溜池	那須烏山市大金	1	均一型 谷池	3.0	30.0	個人
お産溜(下)	那須烏山市神長	0	均一型 谷池	5.0	35.0	個人
寺小路ため池	塩谷町船生	90	均一型 谷池	12.0	60.0	船生土地改良区
大溜	高根沢町亀梨	41	均一型 谷池	4.0	30.0	水利組合
熊野山溜	那珂川町健武	1	均一型 谷池	2.0	45.0	個人
高手溜	那珂川町大山田下郷	0	均一型 谷池	2.5	12.0	那珂川町
惣内沢水資源確保治山ダム	那珂川町和見	2	重力式コンクリート 谷池	6.0	24.0	個人
新溜	那珂川町和見	3	均一型 谷池	5.0	85.0	個人
荷田入溜(上)	那珂川町谷川	2	均一型 谷池	5.8	20.0	個人
入郷溜	那珂川町谷川	10	均一型 谷池	6.0	70.0	管理委員会
大溜	那珂川町片平	3	均一型 谷池	5.0	55.0	個人
大平溜	那珂川町小口	5	均一型 谷池	5.5	70.0	那珂川町
下小倉溜	那珂川町和見	1	均一型 谷池	3.0	20.0	個人
上小倉溜	那珂川町和見	10.0	均一型 谷池	3.5	45.0	個人
四斗蒔溜	那珂川町谷川	2	均一型 谷池	5.0	30.0	個人
堂ノ沢溜	那珂川町谷川	2	均一型 谷池	4.0	35.0	個人
岩谷内溜(上)	那珂川町片平	1	均一型 谷池	5.0	30.0	那珂川町
宮崎溜	那珂川町小口	0	均一型 谷池	4.0	19.0	個人
岩谷内溜(下)	那珂川町片平	1	均一型 谷池	3.0	35.0	那珂川町
岩谷内溜(中)	那珂川町片平	1	不明 谷池	3.0	不明	那珂川町
池の入溜	那珂川町谷川	8	不明 谷池	9.5	70.0	企業
熊久保望田水利組合溜池	那須塩原市寺子	15	均一型 谷池	4.0	80.0	水利組合
湯宮溜池	那須塩原市湯宮	7.0	均一型 谷池	4.0	100.0	水利組合
柳町ため池	那須塩原市寺子	2.1	均一型 谷池	3.0	36.0	個人
江戸川温水ため池	那須町高久丙	220	均一型 谷池	7.4	274.4	江戸川用水土地改良区
飛倉溜	那須町芦野	1	均一型 谷池	3.0	15.0	用水組合
左内溜	那須町芦野	2	均一型 谷池	5.0	20.0	用水組合
迫間溜(下)	足利市迫間町	3.6	均一型 皿池	3.0	95.0	水利組合
門前溜	足利市大久保町	5	均一型 皿池	2.5	75.0	不明
磯入溜(下)	足利市大沼田町	3	均一型 皿池	3.5	95.0	水利組合
松寿園溜(下)	足利市大沼田町	8	均一型 皿池	4.0	70.0	水利組合
松寿園溜(上)	足利市大沼田町	8	均一型 皿池	4.0	70.0	水利組合
西山溜	足利市大沼田町	4	均一型 皿池	3.5	70.0	水利組合
百間溜(下)	足利市大沼田町	14	均一型 皿池	4.5	130.0	水利組合
岩花溜	足利市月谷町	8	均一型 皿池	1.5	60.0	水利組合
福和田溜	足利市月谷町	6	均一型 皿池	5.0	50.0	水利組合
五十部溜(下)	足利市月谷町	6	均一型 皿池	5.0	45.0	水利組合
角欠溜(下)	足利市月谷町	4	均一型 皿池	6.5	35.0	水利組合
和田耕地溜	足利市大月町	5	均一型 皿池	4.5	50.0	水利組合
鍛冶屋溜(下)	足利市名草下町	1.8	均一型 皿池	4.0	25.0	不明
須花溜	足利市名草中町	4	均一型 皿池	5.0	55.0	水利組合

名称	位置	総貯水量	堤体諸元			管理者
			型式	堤高	堤長	
		千立方メートル		m	m	
江保地溜	足利市名草上町	2	均一型 谷池	5.0	30.0	不明
小松沢溜(下)	足利市田島町	3	均一型 皿池	5.5	30.0	水利組合
小松沢溜(上)	足利市田島町	3	均一型 皿池	7.0	30.0	水利組合
大入谷溜	足利市田島町	10	均一型 皿池	7.0	70.0	水利組合
西小屋溜	足利市大岩町	2	均一型 皿池	4.0	45.0	水利組合
八幡溜(下)	足利市山下町	3.6	均一型 皿池	2.0	75.0	水利組合
八幡新溜	足利市山下町	2	均一型 皿池	4.0	50.0	水利組合
入沢中溜	足利市山下町	3	均一型 皿池	4.0	50.0	水利組合
金丸溜(上)	足利市板倉町	11	均一型 皿池	6.0	70.0	水利組合
藤坂大溜	足利市松田町	4	均一型 皿池	8.0	65.0	水利組合
道坂溜	足利市粟谷町	3	均一型 皿池	4.0	90.0	水利組合
西彦谷溜(上)	足利市葉鹿町	8	均一型 皿池	5.0	140.0	水利組合
上ノ田溜(下)	足利市小俣町	7	均一型 皿池	2.0	45.0	水利組合
迫間溜(上)	足利市迫間町	2	均一型 谷池	3.5	60.0	水利組合
磯入溜(上)	足利市大沼田町	1	均一型 皿池	4.0	60.0	水利組合
鷹の巣溜	足利市大沼田町	2	均一型 谷池	3.0	60.0	水利組合
五十部溜(上)	足利市月谷町	2	均一型 谷池	3.5	30.0	水利組合
鍛冶屋溜(上)	足利市名草下町	1	均一型 谷池	5.0	20.0	不明
西舟溜(下)	足利市五十部町	3	均一型 谷池	6.0	50.0	水利組合
八幡溜(上)	足利市山下町	1	均一型 皿池	5.0	50.0	水利組合
久保田南溜	足利市松田町	1	均一型 皿池	4.0	20.0	水利組合
久保田溜	足利市松田町	1	不明 皿池	4.5	15.0	水利組合
久保田東溜	足利市松田町	1	均一型 谷池	4.5	40.0	水利組合
東彦谷溜	足利市葉鹿町	3	均一型 谷池	5.0	50.0	水利組合
西彦谷溜(下)	足利市葉鹿町	3	均一型 皿池	5.0	50.0	水利組合
上ノ田溜(上)	足利市小俣町	2	均一型 谷池	5.0	45.0	水利組合
中溜	足利市大前町	1	均一型 皿池	2.0	65.0	水利組合
次郎溜	足利市大前町	3	均一型 谷池	5.0	40.0	水利組合
本城溜	足利市本城	2	均一型 皿池	2.0	35.0	不明
東入溜	足利市大前町	1	均一型 谷池	3.0	50.0	水利組合
寺橋溜	足利市江川町	0	不明 皿池	2.5	27.0	水利組合
立山溜	佐野市黒袴町	2	均一型 皿池	2.5	30.0	水利組合
岩の入溜	佐野市富士町	5	均一型 谷池	2.5	60.0	水利組合
天狗沢溜	佐野市富士町	5	均一型 谷池	5.0	60.0	水利組合
大富士溜	佐野市富士町	4	均一型 谷池	6.0	35.0	水利組合
諏訪溜	佐野市町谷町	10	均一型 皿池	7.0	50.0	不明
山越役の溜	佐野市山越町	10	均一型 皿池	2.0	70.0	水利組合
柴田溜(下)	佐野市多田町	2	均一型 皿池	2.5	40.0	水利組合
台山溜	佐野市戸室町	4	均一型 谷池	3.5	50.0	水利組合
柴田溜(上)	佐野市多田町	1	均一型 皿池	2.5	15.0	水利組合

(3) 排水機場

機場名	河川名	位置	受益面積	排水能力	管理者
			ha	立方メートル/s	
荒川排水機場	利根川水系 思川	小山市網戸	260	5.00	小山市
新荒川排水機場	利根川水系 思川	小山市網戸	260	11.00	小山市
与良川統合排水機場	利根川水系 渡良瀬川	小山市白鳥	1,350	25.72	小山市
塩沢排水機場	利根川水系 思川	小山市塩沢	44	5.20	小山市
石川排水機場	利根川水系 渡良瀬川	栃木市藤岡町石川	142.4	0.97	藤岡土地改良区
間々田乙女排水機場	利根川水系 思川	小山市乙女	117.0	4.50	間々田乙女土地改良区
東谷津排水機場	利根川水系 渡良瀬川	栃木市藤岡町都賀	23.4	0.58	藤岡土地改良区
鳥谷崎排水機場	利根川水系 渡良瀬川	栃木市藤岡町甲	25	0.35	藤岡土地改良区
界排水機場	利根川水系 渡良瀬川	佐野市高山町	380	21.00	佐野市
吾妻排水機場	利根川水系 渡良瀬川	佐野市下羽田町	326	6.10	佐野市
(新)西前原排水機場	利根川水系 巴波川	栃木市藤岡町西前原	222	11.20	栃木市

２－９－２　代替路になり得る林道一覧表

（令和4年6月現在）

市町	路線名	管理者
鹿沼市	前日光線	栃木県
鹿沼市	横根線	栃木県
鹿沼市	ハナレ沢線	栃木県
鹿沼市	河原小屋三の宿線	栃木県
鹿沼市	寄栗線	栃木県
鹿沼市	歓進坊線	鹿沼市
鹿沼市	小川沢線	鹿沼市
鹿沼市	黄金沢線	鹿沼市
鹿沼市	羽遠線	鹿沼市
鹿沼市	横平線	鹿沼市
鹿沼市	与州加戸沢線	鹿沼市
鹿沼市	日渡路桑沢線	鹿沼市
鹿沼市	杓子沢見立線	鹿沼市
鹿沼市	寄栗線	鹿沼市森林組合
日光市	河原小屋三の宿線	栃木県
日光市	奥鬼怒線	栃木県
日光市	奥鬼怒線	日光市
日光市	舟石線	日光市
日光市	羽根久大王線	日光市
大田原市	小手谷論手線	大田原市
大田原市	塩の草須佐木線	大田原市
大田原市	八溝縦貫線	大田原市
大田原市	御亭山線	大田原市
大田原市	稗畑入小滝線	大田原市
大田原市	入小滝鍛冶内線	大田原市
大田原市	鍛冶内磯上線	大田原市
那須塩原市	下塩原新湯線	那須塩原市
那須塩原市	那須岳線	那須塩原市
那須烏山市	大沢上境線	那須烏山市
那須烏山市	石倉大沢線	那須烏山市
那須烏山市	神長滝田線	那須烏山市
那須町	芦野蓑沢線	那須町
那須町	那須岳線	那須町
那須町	八溝縦貫線	那須町
那須町	沓石高瀬線	那須町森林組合
那須町	黒田沢線	那須町森林組合
那須町	米沢線	那須町森林組合
那珂川町	鶴居峠御前岩線	那珂川町
那珂川町	月出ヶ沢線	那珂川町
那珂川町	林ヶ入線	那珂川町
那珂川町	沼沢線	那珂川町
那珂川町	久那瀬矢又線	那珂川町
矢板市	高原線	栃木県

2-10-1 市町水防倉庫・水防資材一覧（土木事務所別）

管内事務所	水防倉庫の数	水防資材					水防器具																	
		かます空俵麻袋土のう等（袋）	縄（kg）ロープ（m）	杭（鉄・木）パイプ（本）	鉄線（kg）	シートむしろ（枚）	鎌（丁）	ノコギリ（丁）	ナタ（丁）	スコップ（丁）	ツルハシ（丁）	クワ（丁）	オノ（丁）	掛矢（丁）	ペンチ（丁）	ハンマー（丁）	カッター（丁）	チェンソー（台）	一輪車（台）	発電機（台）	照明（台）	救命ボート（台）	救命胴衣（着）	その他
宇都宮土木管内	9	41,950	23,550	4,563	688	328	127	108	98	568	45	38	111	145	83	215	47	15	30	3	4	19	565	
鹿沼土木管内	10	23,250	0	1,093	1,015	65	0	85	62	131	19	28	30	40	23	25	28	0	0	0	37	4	126	
日光土木管内	3	13,345	0	307	51	46	55	42	64	164	25	35	17	20	7	9	15	8	14	17	16	7	144	
真岡土木管内	10	19,991	1,797	1,580	167	927	78	34	29	209	36	22	23	70	44	28	22	4	24	51	72	11	182	
栃木土木管内	34	90,850	3,709	11,180	3,228	2,458	473	244	207	842	164	141	39	213	154	59	79	7	31	3	9	17	303	
矢板土木管内	7	35,300	206	1,482	300	601	35	34	53	117	22	20	15	34	16	28	5	3	6	2	26	0	0	
大田原土木管内	17	36,650	2,356	1,468	2,845	139	114	92	117	566	69	46	7	94	59	21	49	5	41	5	8	0	30	
烏山土木管内	5	11,600	2,000	240 木 100	10	340	13	25	29	184	20	28	6	54	20	10	8	0	5	0	0	0	30	
安足土木管内	14	25,200	200	2,348	565	107	124	60	33	223	43	14	50	74	12	44	18	4	8	2	3	4	60	
計	109	298,136	33,818 ﾛｰﾌﾟ	24,261 木 100	8,869	5,011	1,019	724	692	3,004	443	372	298	744	418	439	271	46	159	83	175	62	1,440	

1　地域気象観測所（アメダス）一覧表（気象庁管理）

（ 県 内 ）

No	観測所番号	種　類	観測所名	所　在　地	緯　度	経　度	海面上の高さ
1	41011	地　気	那須高原	那須郡那須町大島	37° 07.4′	140° 02.1′	749m
2	41076	〃	五十里	日光市五十里堀割	36° 55.3′	139° 41.7′	620m
3	41091	〃	黒磯	那須塩原市埼玉	36° 58.9′	140° 01.1′	343m
4	41116	〃	土呂部	日光市土呂部	36° 53.5′	139° 34.1′	925m
5	41141	〃	大田原	大田原市宇田川	36° 50.4′	140° 02.1′	188m
6	41166	特　気	奥日光	日光市中宮祠	36° 44.3′	139° 30.0′	1292m
7	41172	地　気	日光東町	日光市稲荷町	36° 54.0′	139° 36.9′	561m
8	41181	〃	塩谷	塩谷郡塩谷町大字田所	36° 45.4′	139° 53.0′	225m
9	41211	地　雨	足尾	日光市足尾町	36° 38.8′	139° 26.9′	650m
10	41241	〃	高根沢	塩谷郡高根沢町上高根沢台の原	36° 36.4′	139° 59.9′	148m
11	41247	地　気	那須烏山	那須烏山市森田字小塙前	36° 38.5′	140° 07.0′	82m
12	41271	〃	鹿沼	鹿沼市見野	36° 35.5′	139° 44.1′	165m
13	41277	気	宇都宮	宇都宮市明保野町	36° 32.9′	139° 52.1′	119m
14	41311	地　雨	葛生	佐野市豊代町	36° 25.9′	139° 35.4′	120m
15	41331	地　気	真岡	真岡市下籠谷	36° 28.6′	139° 59.2′	91m
16	41356	地　雨	足利	足利市元学町	36° 20.5′	139° 27.7′	35m
17	41361	地　気	佐野	佐野市田沼町	36° 21.8′	139° 34.2′	68m
18	41371	地　雨	栃木	栃木市平井町	36° 22.4′	139° 42.2′	65m
19	41376	地　気	小山	小山市出井	36° 20.3′	139° 49.8′	44m

（ 県 外 ）

No	観測所番号	種　類	観測所名	所　在　地	緯　度	経　度	海面上の高さ
1	36667	特　気	白　河	白河市郭内	37° 07.9′	140° 12.9′	355m
2	40061	地　気	大　子	久慈郡大子町大子	36° 46.7′	140° 20.7′	120m
3	40091	〃	常陸大宮	常陸大宮市上小瀬	36° 36.4′	140° 19.5′	95m
4	40191	〃	笠　間	笠間市箱田	36° 23.7′	140° 14.4′	72m
5	40221	〃	古　河	古河市北町	36° 12.1′	139° 43.0′	20m
6	42366	〃	館　林	館林市富士原町	36° 14.4′	139° 30.8′	23m
7	42266	〃	桐　生	桐生市元宿町	36° 24.6′	139° 19.5′	117m
8	42106	地　雨	片　品	利根郡片品村鎌田	36° 46.3′	139° 14.3′	861m
9	42251	気	前　橋	前橋市昭和町	36° 24.3′	139° 03.6′	112m

（注）　観測所の種類および観測種目

地　気……地域気象観測所＝気温・風向・風速・降水量・相対湿度（一部の観測所）
・日照時間（推計値）・積雪の深さ（一部の観測所）

地　雨……地域雨量観測所＝降水量

特　気……特別地域気象観測所＝気温・風向・降水量・日照時間・相対湿度・気圧・積雪の深さ

気　……気象台＝気温・風向・風速・降水量・日照時間・相対湿度・気圧・積雪の深さ

2 雨量観測所一覧表(栃木県管理)

主管事務所	No	観測所番号	観測所名	所在地	関係河川名	緯度	経度	区分
河川課	1	707	県庁	宇都宮市塙田1-1-20	釜川	36° 33′ 54″	139° 53′ 00″	河川
宇都宮土木事務所	2	718	宇都宮土木	宇都宮市竹林町1030-2	田川	36° 34′ 37″	139° 53′ 40″	河川
	3	719	岡本	宇都宮市東岡本町	鬼怒川	36° 36′ 38″	139° 56′ 55″	河川
	4	720	大網	宇都宮市大網町517地先	田川	36° 40′ 09″	139° 49′ 54″	河川
	5	722	羽黒山	宇都宮市今里町	西鬼怒川	36° 42′ 22″	139° 52′ 58″	河川
	6	816	田下	宇都宮市田下町343-2地先	姿川	36° 36′ 42″	139° 48′ 59″	河川
鹿沼土木事務所	7	806	鹿沼土木	鹿沼市今宮町1664-1	小藪川	36° 33′ 58″	139° 44′ 32″	河川
	8	807	古峰原	鹿沼市草久	大芦川	36° 38′ 58″	139° 32′ 10″	河川
	9	810	粟野	鹿沼市口粟野839-2	思川	36° 30′ 55″	139° 40′ 24″	河川
	10	817	板荷	鹿沼市板荷2997-13	黒川	36° 38′ 30″	139° 41′ 50″	河川
	11	819	真名子	鹿沼市深程990-19	思川	36° 29′ 14″	139° 42′ 50″	河川
	12	820	大久保	鹿沼市上大久保323-1	大芦川	36° 37′ 26″	139° 37′ 41″	河川
	13	821	下久我	鹿沼市下久我74-4	荒井川	36° 34′ 53″	139° 40′ 01″	河川
	14	822	遠木	鹿沼市中粕尾1383-2	思川	36° 33′ 27″	139° 34′ 50″	河川
	15	823	上粕尾	鹿沼市上粕尾392-2	思川	36° 34′ 31″	139° 32′ 34″	河川
	16	826	永野	鹿沼市下永野1643-1	永野川	36° 28′ 51″	139° 36′ 00″	河川
日光土木事務所	17	702	日光土木	日光市萩垣面2390-7	大谷川	36° 45′ 13″	139° 36′ 48″	河川
	18	713	中禅寺ダム	日光市中宮祠国有林1128	中禅寺湖	36° 55′ 18″	139° 29′ 55″	ダム
	19	714	千手ケ浜	日光市中宮祠字千手2573-2	柳沢川	36° 44′ 55″	139° 25′ 18″	ダム
	20	716	金精	日光市日光字御用ケヘラ2559外2	湯川	36° 48′ 52″	139° 23′ 57″	ダム
	21	721	大沢	日光市土沢460	田川	36° 41′ 28″	139° 43′ 26″	河川
	22	724	大桑	日光市栗原334-1	板穴川	36° 46′ 17″	139° 42′ 49″	河川
日光土木事務所	23	725	瀬尾	日光市瀬尾606	古大谷川	36° 44′ 52″	139° 41′ 02″	河川
	24	726	川治	日光市藤原1188	鬼怒川	36° 53′ 23″	139° 42′ 38″	河川
	25	727	横川	日光市横川548-2	男鹿川	37° 03′ 25″	139° 44′ 10″	河川
	26	728	安ヶ森	日光市湯西川1878-3	湯西川	36° 59′ 17″	139° 37′ 57″	河川
	27	729	松ノ木平	日光市日向1923	鬼怒川	36° 52′ 58″	139° 37′ 19″	河川

主管事務所	No	観測所番号	観測所名	所在地	関係河川名	緯度	経度	区分
日光土木事務所	28	730	上ツ原	日光市上栗山810	鬼怒川	36° 51′ 31″	139° 35′ 42″	河川
	29	731	川俣温泉	日光市川俣881-8	鬼怒川	36° 52′ 08″	139° 27′ 41″	河川
	30	732	手白山	日光市川俣字鬼怒沢国有林46林班	鬼怒川	36° 52′ 39″	139° 24′ 11″	河川
	31	733	三河沢ダム	日光市湯西川字三河1876-79	三河沢川	36° 57′ 08″	139° 33′ 08″	ダム
	32	818	東小来川	日光市東小来川1954-2	黒川	36° 40′ 24″	139° 37′ 57″	河川
真岡土木事務所	33	601	真岡土木	真岡市荒町116－1	五行川	36° 26′ 21″	140° 01′ 09″	河川
	34	604	浅間山	真岡市阿部岡字細田179-3	小貝川	36° 24′ 16″	140° 02′ 20″	河川
	35	605	芳賀	芳賀郡芳賀町大字下延生字横道1514-11	五行川	36° 31′ 59″	140° 02′ 53″	河川
	36	606	千本	芳賀郡茂木町大字千本字斧久保1484-4	坂井川	36° 34′ 32″	140° 08′ 05″	河川
	37	908	茂木	芳賀郡茂木町大字増井38-1	逆川	36° 31′ 58″	140° 11′ 52″	河川
	38	925	下小貫	芳賀郡茂木町大字飯字坂下212-1	逆川	36° 27′ 59″	140° 11′ 40″	河川
	39	926	木幡	芳賀郡茂木町大字木幡59地先	逆川	36° 30′ 18″	140° 09′ 33″	河川
	40	927	入郷	芳賀郡茂木町大字河又58	木須川	36° 35′ 55″	140° 13′ 04″	河川
栃木土木事務所	41	801	小山	小山市犬塚3-1-1	西仁連川	36° 18′ 49″	139° 49′ 34″	河川
	42	803	栃木土木	栃木市神田町6-6	巴波川	36° 22′ 52″	139° 44′ 36″	河川
	43	824	皆川	栃木市皆川城内町698-1	柏倉川	36° 23′ 41″	139° 40′ 56″	河川
	44	825	寺尾	栃木市梅沢町1132	永野川	36° 26′ 33″	139° 38′ 44″	河川
矢板土木事務所	45	603	氏家	さくら市氏家2771	五行川	36° 41′ 06″	139° 57′ 59″	河川
	46	723	飯岡	塩谷郡塩谷町大字飯岡字平林1359	松川	36° 45′ 16″	139° 50′ 32″	河川
	47	904	矢板土木	矢板市鹿島町20-11	内川	36° 47′ 58″	139° 55′ 32″	河川
	48	929	上太田	矢板市上太田字中部397	大江川	36° 49′ 38″	139° 54′ 53″	河川
	49	930	農場	矢板市上伊佐野字二本木1021-12地先	金精川	36° 53′ 23″	139° 53′ 02″	河川
	50	931	鳥羽新田	塩谷郡塩谷町大字喜佐見字上沢1368	荒川	36° 50′ 15″	139° 50′ 50″	河川
	51	902	西荒川ダム	塩谷郡塩谷町大字上寺島字柄沢	西荒川	36° 49′ 01″	139° 48′ 32″	ダム
	52	903	高原	日光市川治温泉高原1827-2	西荒川	36° 51′ 22″	139° 45′ 50″	ダム
	53	910	新湯	那須塩原市湯本塩原字前黒国有林399林班る9小班	箒川	36° 57′ 02″	139° 47′ 09″	ダム
	54	914	弓張	矢板市弓張長井2718	宮川	36° 52′ 01″	139° 49′ 50″	ダム
	55	918	上の原	塩谷郡塩谷町大字上寺島1551	荒川	36° 51′ 20″	139° 47′ 56″	ダム

主管事務所	No	観測所番号	観測所名	所在地	関係河川名	緯度	経度	区分
矢板土木事務所	56	920	塩原ダム	那須塩原市金沢字西山	箒川	36° 57′ 05″	139° 53′ 01″	ダム
	57	921	上塩原	那須塩原市上塩原シシメクボ898-4	箒川	36° 59′ 07″	139° 47′ 14″	ダム
	58	922	寺山ダム	矢板市長井字石切場	宮川	36° 50′ 53″	139° 51′ 54″	ダム
	59	923	那珂川水系ダム統管	矢板市末広町3-4	内川	36° 48′ 32″	139° 56′ 07″	ダム
	60	924	東荒川ダム	塩谷郡塩谷町大字上寺島1616-5	荒川	36° 50′ 55″	139° 49′ 42″	ダム
大田原土木事務所	61	909	大田原土木	大田原市本町2丁目2828-4	鹿島川	36° 52′ 27″	140° 01′ 17″	河川
	62	936	雲岩寺	大田原市雲岩寺字森前215-1	武茂川	36° 51′ 29″	140° 12′ 50″	河川
	63	938	百村	那須塩原市百村3646	熊川	37° 00′ 55″	139° 55′ 49″	河川
	64	939	湯宮	那須塩原市湯宮字西983-1	蛇尾川	36° 59′ 30″	139° 54′ 09″	河川
	65	940	佐久山	大田原市佐久山字平山2659-1	権津川	36° 47′ 50″	140° 01′ 21″	河川
	66	941	八方ヶ原	那須塩原市宇都野字大谷地1981-1	内川	36° 55′ 30″	139° 50′ 43″	河川
	67	942	上ノ原	那須塩原市塩原字西山1997-1	箒川	36° 57′ 18″	139° 47′ 50″	河川
	68	943	南金丸	大田原市南金丸1870-5	相の川	36° 51′ 28″	140° 05′ 11″	河川
	69	944	両郷	大田原市両郷1411-2	松葉川	36° 56′ 28″	140° 10′ 13″	河川
	70	945	沓掛	那須郡那須町大字稲沢字沓掛834地先	余笹川	36° 56′ 34″	140° 08′ 18″	河川
	71	946	芦野	那須郡那須町大字芦野1852-1	菖蒲川	36° 59′ 31″	140° 09′ 34″	河川
	72	947	矢の目	那須郡那須町大字豊原甲字沼尻1-1	板敷川	37° 04′ 08″	140° 09′ 14″	河川
	73	949	鳥野目	那須塩原市鳥野目132-2地先	那珂川	36° 59′ 25″	140° 01′ 48″	河川
	74	950	那須湯本	那須郡那須町大字湯本字古屋敷181-23	湯川	37° 05′ 49″	140° 00′ 12″	河川
	75	951	板室	那須塩原市板室703-1	小沢名川	37° 04′ 21″	139° 56′ 35″	河川
	76	952	沼ッ原	那須塩原市板室字白湯山国有林151林班た小班	沢名川	37° 05′ 52″	139° 55′ 53″	砂防
	77	953	黒尾谷	那須郡那須町大字高久乙字遅山外1国有林121林班ろ小班	高尾股川	37° 05′ 15″	139° 58′ 23″	砂防
	78	954	ロープウェイ	那須郡那須町大字湯本字那須岳国有林137林班ニ、8小班	余笹川	37° 07′ 41″	139° 58′ 43″	砂防
	79	955	那須共同牧場	那須郡那須町大字大島1988	余笹川	37° 07′ 27″	140° 02′ 32″	砂防
烏山土木事務所	80	912	馬頭	那須郡那珂川町健武1571	武茂川	36° 44′ 43″	140° 11′ 04″	河川
	81	917	烏山土木	那須烏山市中央1-6-92	清水川	36° 39′ 33″	140° 08′ 54″	河川
	82	928	東小学校	那須烏山市小木須2659-2	小木須川	36° 37′ 51″	140° 12′ 30″	河川

主管事務所	No	観測所番号	観測所名	所在地	関係河川名	緯度	経度	区分
烏山土木事務所	83	932	八溝県民休養公園	那須烏山市上川井字岩ヶ坂1318	江川	36° 42′ 15″	140° 04′ 21″	河川
	84	933	伴睦峠	那須郡那珂川町富山字西明光1119-4	富山川	36° 41′ 17″	140° 13′ 07″	河川
	85	934	大室	那須郡那珂川町矢又字大室国有林7林班る3小班・る4小班	大室川	36° 43′ 42″	140° 13′ 51″	河川
	86	935	東光寺	那須郡那珂川町小砂442-2	小口川	36° 47′ 41″	140° 11′ 28″	河川
	87	937	山崎	那須郡那珂川町小川3284-1	なめり川	36° 46′ 36″	140° 06′ 40″	河川
安足土木事務所	88	804	秋山台	佐野市秋山町721	秋山川	36° 30′ 25″	139° 31′ 18″	河川
	89	808	安蘇庁舎	佐野市堀米町607	秋山川	36° 19′ 51″	139° 34′ 53″	河川
	90	827	山越	佐野市山越町443-2	秋山川	36° 22′ 51″	139° 35′ 12″	河川
安足土木事務所	91	828	長谷場	佐野市長谷場町217-6	旗川	36° 25′ 53″	139° 32′ 39″	河川
	92	829	北大網	佐野市下彦間町2647	彦間川	36° 23′ 26″	139° 30′ 16″	河川
	93	830	打越	佐野市飛駒町3587-1	彦間川	36° 27′ 48″	139° 27′ 35″	河川
	94	831	市の沢	佐野市赤見町564-1	出流川	36° 20′ 32″	139° 31′ 41″	河川
	95	809	安足土木	足利市伊勢町4-19	蓮台寺川	36° 19′ 39″	139° 27′ 35″	河川
	96	832	松田川ダム	足利市松田町3450	松田川	36° 25′ 37″	139° 25′ 32″	ダム

管理区分

河川	77箇所
砂防	4箇所
ダム	15箇所
計	96箇所

3 水位観測所一覧表（栃木県管理）

水系名	事務所主管	No	観測所番号	観測所			基準観測所	所在地	水位				緯度	経度	区分
				河川名	地区名	観測所名			水防団待機水位（通報水位）	氾濫注意水位（警戒水位）	避難判断水位	氾濫危険水位（危険水位）			
利根川水系	宇都宮	1	201	田川	上三川	明治橋	洪水予報 水防警報	河内郡上三川町大字梁450地先	1.60	2.20	2.90	3.50	36° 25′ 40″	139° 53′ 23″	河川
		2	203	江川	上三川	道城橋	-	河内郡上三川町大字上郷1372地先	1.10	1.40	-	-	36° 26′ 33″	139° 55′ 23″	河川
		3	212	釜川	宇都宮	兜橋	-	宇都宮市戸祭町3039-2地先	1.90	2.30	-	-	36° 34′ 35″	139° 52′ 27″	河川
		4	214	田川	宇都宮	東橋	洪水予報 水防警報	宇都宮市千波町8-5地先	1.40	2.00	3.00	3.70	36° 33′ 47″	139° 53′ 37″	河川
		5	216	田川	宇都宮	桜橋	-	宇都宮市下横倉町389-1地先	1.10	1.50	-	-	36° 38′ 11″	139° 51′ 37″	河川
		6	308	姿川	壬生	淀橋	洪水予報 水防警報	下都賀郡壬生町大字安塚1712-1地先	1.50	2.00	2.80	3.30	36° 30′ 01″	139° 49′ 58″	河川
	鹿沼	7	304	思川	粟野	天満橋	-	鹿沼市口粟野724-3地先	0.90	1.20	-	-	36° 30′ 58″	139° 40′ 44″	河川
		8	311	黒川	鹿沼	府中橋	洪水予報 水防警報	鹿沼市府中町194-5地先	3.00	3.70	5.20	5.70	36° 34′ 04″	139° 45′ 17″	河川
		9	312	大芦川	鹿沼	御幣岩橋	-	鹿沼市下日向697地先	1.50	2.00	-	-	36° 33′ 41″	139° 42′ 34″	河川
		10	342	武子川	鹿沼	武子川橋	-	鹿沼市深津1407-2地先	0.80	1.40	-	-	36° 32′ 38″	139° 49′ 11″	河川
	日光	11	205	大谷川	今市	水郷橋	-	日光市瀬川字坂ノ上458地先	0.90	1.70	-	-	36° 43′ 59″	139° 40′ 29″	河川
		12	206	大谷川	日光	神橋	-	日光市山内	1.90	2.30	-	-	36° 45′ 11″	139° 35′ 50″	ダム
		13	209	湯川	日光	菖蒲ヶ浜	-	日光市中宮祠	2.10	2.40	-	-	36° 45′ 15″	139° 26′ 58″	ダム
		14	210	湯西川	栗山	湯平橋	-	日光市湯西川字湯平993番地	1.90	2.30	-	-	36° 57′ 32″	139° 35′ 35″	ダム
		15	213	板穴川	今市	砥川橋	-	日光市栗原334-1地先	2.00	2.30	-	-	36° 46′ 17″	139° 42′ 49″	河川
		16	215	砥川	今市	佐下部橋	-	日光市佐下部字下平38-1地先	2.30	2.80	-	-	36° 46′ 22″	139° 41′ 41″	河川
	真岡	17	101	小貝川	益子	鉄道橋下	洪水予報 水防警報	芳賀郡益子町大字益子5472地先	1.00	1.50	2.10	2.60	36° 27′ 22″	140° 04′ 58″	河川
		18	103	五行川	真岡	妹内橋	洪水予報 水防警報	真岡市荒町3-16-3地先	1.60	1.90	2.70	3.20	36° 26′ 29″	140° 01′ 01″	河川
		19	105	野元川	芳賀	監物橋	-	芳賀郡芳賀町大字西水沼293-11地先	1.20	1.60	-	-	36° 31′ 59″	140° 01′ 32″	河川
		20	106	五行川	芳賀	両郡橋	水位周知 水防警報	芳賀郡芳賀町大字八ツ木1030-2地先	0.80	1.10	1.30	1.80	36° 36′ 04″	140° 02′ 53″	河川
	栃木	21	302	思川	小山	観晃橋	洪水予報 水防警報	小山市中央町1-2-16地先	2.80	3.40	5.80	6.50	36° 18′ 59″	139° 47′ 56″	河川
		22	303	思川	栃木	保橋	洪水予報 水防警報	栃木市柳原町195地先	1.50	1.80	3.30	4.10	36° 25′ 02″	139° 47′ 16″	河川
		23	306	姿川	小山	姿川橋	洪水予報 水防警報	小山市南半田2194地先	1.50	2.00	3.40	3.90	36° 22′ 02″	139° 48′ 31″	河川

水系名	事務所主管	No	観測所番号	観測所			基準観測所	所在地	水位				緯度	経度	区分
				河川名	地区名	観測所名			水防団待機水位（通報水位）	氾濫注意水位（警戒水位）	避難判断水位	氾濫危険水位（危険水位）			
利根川水系	栃木	24	314	巴波川	栃木	倭橋	水位周知 水防警報	栃木市入舟町1-1地先	0.70	1.00	1.30	1.80	36° 22′ 47″	139° 43′ 56″	河川
		25	315	永野川	大平	大平橋上	洪水予報 水防警報	栃木市大平町下皆川字町田987-1地先	2.10	2.80	3.40	4.50	36° 21′ 32″	139° 42′ 46″	河川
		26	329	黒川	壬生	東雲橋	洪水予報 水防警報	下都賀郡壬生町大師町20-10地先	1.50	2.50	4.50	5.00	36° 25′ 48″	139° 48′ 17″	河川
		27	343	永野川	栃木	永倉橋	-	栃木市大久保町380地先	1.70	2.30	-	-	36° 26′ 24″	139° 39′ 39″	河川
	矢板	28	104	五行川	氏家	氏家体育館脇	水位周知 水防警報	さくら市氏家2730地先	0.90	1.20	1.30	1.80	36° 41′ 09″	139° 58′ 06″	河川
	安足	29	317	三杉川	佐野	願成寺橋	-	佐野市越名町433-1地先	3.20	3.60	-	-	36° 17′ 11″	139° 36′ 34″	河川
		30	318	秋山川	佐野	大橋	洪水予報 水防警報	佐野市大橋町2200地先	1.30	1.70	2.10	2.80	36° 18′ 48″	139° 34′ 09″	河川
		31	320	旗川	佐野	白旗橋	水位周知 水防警報	佐野市免鳥町1010地先	1.80	2.20	2.30	3.00	36° 18′ 49″	139° 32′ 31″	河川
		32	344	幹線水路	佐野	沼縁樋門	-	佐野市越名町1668-2地先	-	-	-	-	36° 17′ 14″	139° 36′ 36″	河川
		33	345	秋山川	葛生	葛生大橋	-	佐野市葛生西2375-2	1.30	1.70	-	-	36° 24′ 34″	139° 36′ 19″	河川
		34	330	矢場川	足利	後河原橋	-	足利市島田町字柳下15	1.10	1.40	-	-	36° 17′ 37″	139° 27′ 07″	河川
		35	322	袋川	足利	千歳橋	洪水予報 水防警報	足利市末広町50-1地先	1.70	2.20	3.00	3.50	36° 20′ 36″	139° 28′ 28″	河川
		36	328	松田川	足利	松田	-	足利市松田二丁目	0.90	1.20	-	-	36° 23′ 47″	139° 25′ 53″	ダム
		37	331	姥川	足利	久野橋	-	足利市久保田町字久分125-6	0.80	1.10	-	-	36° 17′ 01″	139° 29′ 52″	河川
		38	334	松田川	足利	葉鹿	-	足利市大前町	1.10	1.50	-	-	36° 21′ 40″	139° 23′ 37″	ダム
那珂川水系	真岡	39	404	逆川	茂木	木幡大橋	洪水予報 水防警報	芳賀郡茂木町大字木幡59地先	1.80	2.50	3.60	4.20	36° 30′ 18″	140° 09′ 33″	河川
	矢板	40	412	内川	矢板	京町橋	水位周知 水防警報	矢板市本町252-2地先	1.20	1.60	2.10	2.60	36° 48′ 29″	139° 55′ 20″	河川
		41	406	荒川	喜連川	連城橋	洪水予報 水防警報	さくら市喜連川	1.20	1.50	2.00	2.50	36° 42′ 55″	140° 01′ 22″	河川
		42	408	荒川	塩谷	落合橋	-	塩谷郡塩谷町大字下寺島地先	2.00	2.30	-	-	36° 47′ 54″	139° 50′ 43″	ダム
		43	414	西荒川	塩谷	東古屋	-	塩谷郡塩谷町大字上寺島地先	-	-	-	-	36° 49′ 22″	139° 47′ 04″	ダム
		44	418	箒川	大田原	佐久山	洪水予報 水防警報	大田原市佐久山地先	1.90	2.50	3.50	4.00	36° 48′ 41″	140° 00′ 32″	ダム
		45	420	箒川	塩原	和田山	-	那須塩原市金沢地先	2.80	3.50	-	-	36° 56′ 20″	139° 53′ 38″	ダム
		46	431	荒川	氏家	松島橋	-	さくら市松島地先	1.90	2.20	-	-	36° 43′ 48″	139° 58′ 23″	ダム
		47	439	箒川	塩原	夕の原	-	那須塩原市下塩原地先	-	-	-	-	36° 57′ 54″	139° 51′ 02″	ダム
		48	440	宮川	矢板	長井	-	矢板市長井地先	0.60	0.90	-	-	36° 50′ 28″	139° 52′ 15″	ダム

水系名	事務所 主管	No	観測所番号	観測所			基準観測所	所在地	水位				緯度	経度	区分
				河川名	地区名	観測所名			水防団待機水位（通報水位）	氾濫注意水位（警戒水位）	避難判断水位	氾濫危険水位（危険水位）			
那珂川水系	矢板	49	441	内川	喜連川	旭橋	-	さくら市喜連川地先	2.10	2.40	-	-	36° 43′ 02″	140° 01′ 55″	ダム
		50	442	内川	矢板	内川橋	-	矢板市木幡地先	1.70	2.20	-	-	36° 46′ 45″	139° 55′ 56″	ダム
		51	443	箒川	大田原	福原	-	大田原市福原地先	-	-	-	-	36° 48′ 38″	140° 03′ 23″	ダム
		52	451	荒川	南那須	森田	-	那須烏山市高瀬地先	-	-	-	-	36° 39′ 00″	140° 06′ 27″	ダム
		53	452	荒川	塩谷	東荒川	-	塩谷郡塩谷町大字上寺島地先	-	-	-	-	36° 48′ 32″	139° 50′ 30″	ダム
		54	457	尚仁沢川	塩谷	尚仁沢	-	塩谷郡塩谷町大字上寺島地先	-	-	-	-	36° 51′ 22″	139° 49′ 32″	ダム
	大田原	55	403	那珂川	黒磯	晩翠橋	洪水予報 水防警報	那須郡那須町大字高久甲596地先	2.00	2.80	5.00	5.50	36° 58′ 39″	140° 03′ 56″	河川
		56	416	箒川	湯津上	箒橋	-	大田原市佐良土字河原4295地先	2.00	2.40	-	-	36° 47′ 07″	140° 07′ 22″	河川
		57	423	蛇尾川	大田原	蛇尾橋	洪水予報 水防警報	大田原市中田原832地先	1.70	2.30	3.40	3.90	36° 52′ 19″	140° 02′ 01″	河川
		58	426	余笹川	那須	稲沢睦橋	-	那須郡那須町大字稲沢字沓掛834地先	1.95	2.15	-	-	36° 56′ 34″	140° 08′ 18″	河川
		59	447	黒川	那須	新田橋	-	那須郡那須町大字伊王野字大秋津219-2地先	1.50	1.80	-	-	36° 57′ 24″	140° 08′ 35″	河川
		60	448	熊川	大田原	熊川橋	-	大田原市戸野内31-3地先	1.00	1.40	-	-	36° 53′ 52″	140° 01′ 56″	河川
		61	454	熊川	黒磯	中内橋	-	那須塩原市中内186-3地先	1.00	1.40	-	-	36° 57′ 25″	139° 59′ 01″	河川
		62	455	黒川	那須	栃福橋	-	那須郡那須町大字豊原乙	0.90	1.40	-	-	37° 06′ 13″	140° 08′ 26″	河川
		63	456	余笹川	那須	中余笹橋	洪水予報 水防警報	那須郡那須町大字寺子乙字東谷2549-12地先	1.30	1.80	2.30	2.80	37° 01′ 06″	140° 06′ 39″	河川
	烏山	64	405	荒川	烏山	荒川橋	-	芳賀郡市貝町大字竹内448地先	2.50	3.00	-	-	36° 37′ 10″	140° 08′ 24″	河川
		65	432	武茂川	那珂川	古館橋下	-	那須郡那珂川町馬頭字南町345地先	1.20	1.50	-	-	36° 44′ 04″	140° 10′ 15″	河川

水系別

水系名	河川数	箇所数
利根川水系	25(26)河川	37(38)箇所
那珂川水系	13 河川	27箇所
計	38(39)河川	64(65)箇所

管理区分

河川	46(47)箇所
ダム	18 箇所
計	64(65)箇所

※(　)は幹線水路を含んだ数値

4 水位観測所一覧表(県管理危機管理型水位計)

水系名	事務所 主管	No	観測所番号	観測所			所在地	水位			緯度	経度	区分
				河川名	地区名	観測所名		観測開始水位	危険水位	氾濫発生水位			
利根川水系	宇都宮	1	危101	姿川	宇都宮	大杉橋	宇都宮市大谷町1216番1地先	-1.90	-1.10	0.00	36° 35′ 49″	139° 49′ 11″	河川
		2	危102	山田川	宇都宮	富岡橋	宇都宮市上田原町	-2.60	-1.30	0.00	36° 38′ 28″	139° 54′ 10″	河川
		3	危103	武名瀬川	上三川	上蒲生	上三川町上蒲生	-0.70	-0.50	0.00	36° 26′ 43″	139° 54′ 18″	河川
		4	危104	姿川	宇都宮	島田橋	宇都宮市下欠町999地先	-2.30	-1.40	0.00	36° 31′ 36″	139° 50′ 10″	河川
		5	危105	田川	宇都宮	下反町橋	宇都宮市下反町町43-1地先	-3.10	-1.50	0.00	36° 29′ 25″	139° 53′ 31″	河川
		6	危106	武名瀬川	上三川	1号農道橋	上三川町下蒲生4215-4地先	-1.70	-0.90	0.00	36° 25′ 26″	139° 54′ 08″	河川
	鹿沼	7	危201	小藪川	鹿沼	小藪橋	鹿沼市塩山995-1地先	-1.40	-0.70	0.00	36° 29′ 32″	139° 44′ 35″	河川
		8	危202	小藪川	鹿沼	露取橋	鹿沼市西鹿沼町138地先	-1.00	-0.30	0.00	36° 33′ 49″	139° 44′ 33″	河川
		9	危203	武子川	鹿沼	仁神堂橋	鹿沼市仁神堂町524-3地先	-0.90	-0.50	0.00	36° 34′ 47″	139° 46′ 00″	河川
		10	危204	思川	鹿沼	清南橋	鹿沼市深程277-1地先	-2.70	-1.60	0.00	36° 30′ 15″	139° 42′ 41″	河川
		11	危205	黒川(日光)	鹿沼	楡木橋	鹿沼市藤江町1468-7地先	-2.50	-1.50	0.00	36° 30′ 21″	139° 45′ 27″	河川
		12	危206	大芦川	鹿沼	赤石橋	鹿沼市下南摩町331-2地先	-2.60	-1.60	0.00	36° 31′ 25″	139° 43′ 37″	河川
		13	危207	粟野川	鹿沼	清瀬橋	鹿沼市口粟野806-1地先	-1.90	-1.00	0.00	36° 31′ 01″	139° 40′ 29″	河川
		14	危208	荒井川	鹿沼	中山橋	鹿沼市加園2197-5地先	-2.30	-1.10	0.00	36° 35′ 19″	139° 40′ 33″	河川
		15	危209	永野川	鹿沼	石倉橋	鹿沼市上永野1261地先	-1.70	-1.00	0.00	36° 30′ 33″	139° 34′ 27″	河川
		16	危210	黒川(日光)	鹿沼	堂坂橋	鹿沼市板荷4308地先	-2.00	-1.20	0.00	36° 38′ 34″	139° 40′ 00″	河川
	日光	17	危301	古大谷川	日光	川室橋	日光市川室50-1地先	-0.90	-0.50	0.00	36° 45′ 31″	139° 42′ 59″	河川
		18	危302	田川	日光	田川橋	日光市木和田島	-1.30	-0.60	0.00	36° 41′ 15″	139° 44′ 24″	河川
		19	危303	行川	日光	赤行橋	日光市小代	-1.70	-1.00	0.00	36° 38′ 43″	139° 42′ 54″	河川
		20	危304	武子川	日光	篠沢橋	日光市文挟町2-2地先	-0.80	-0.60	0.00	36° 38′ 08″	139° 43′ 58″	河川
		21	危305	赤堀川	日光	水無下原橋	日光市水無50地先	-1.60	-1.00	0.00	36° 42′ 02″	139° 44′ 40″	河川

水系名	事務所 主管	No	観測所番号	観測所			所在地	水位			緯度	経度	区分
				河川名	地区名	観測所名		観測開始水位	危険水位	氾濫発生水位			
利根川水系	真岡	22	危401	五行川	真岡	鷲ノ宮橋	真岡市八木岡574-1地先	-2.20	-1.10	0.00	36° 25′ 38″	140° 00′ 03″	河川
		23	危402	小宅川	益子	車橋	芳賀郡益子町山王前地先	-1.80	-0.90	0.00	36° 29′ 45″	140° 05′ 40″	河川
		24	危404	小貝川	市貝	峰崎橋	市貝町市塙地先	-1.90	-0.90	0.00	36° 32′ 36″	140° 05′ 54″	河川
		25	危405	五行川	芳賀	五行橋	芳賀郡芳賀町祖母井地先	-1.70	-0.80	0.00	36° 33′ 12″	140° 03′ 25″	河川
		26	危408	野元川	芳賀	野元橋	芳賀郡芳賀町東水沼地先	-1.80	-0.90	0.00	36° 32′ 20″	140° 01′ 33″	河川
		27	危409	五行川	真岡	昭和橋	真岡市飯貝地先	-1.60	-1.00	0.00	36° 28′ 47″	140° 01′ 35″	河川
		28	危410	江川(真岡)	真岡	亀山橋	真岡市亀山地先	-1.20	-0.70	0.00	36° 27′ 18″	139° 58′ 59″	河川
		29	危411	大羽川	益子	道下橋	益子町七井中央地先	-1.40	-0.90	0.00	36° 29′ 25″	140° 05′ 52″	河川
		30	危412	桜川	市貝	古宿橋	芳賀郡市貝町市塙地先	-1.20	-0.70	0.00	36° 32′ 18″	140° 06′ 35″	河川
		31	危413	野元川	芳賀	宮田上橋	芳賀町下高根沢地内	-1.30	-0.80	0.00	36° 34′ 11″	140° 01′ 46″	河川
		32	危415	江川(真岡)	真岡	鬼越橋	真岡市八木岡地先	-1.00	-0.60	0.00	36° 25′ 36″	139° 59′ 13″	河川
		33	危416	五行川	真岡	横田橋下流	真岡市横田地先	-2.10	-1.30	0.00	36° 24′ 48″	139° 59′ 21″	河川
		34	危417	大川	芳賀	下久根橋	芳賀郡芳賀町稲毛田地先	-1.00	-0.60	0.00	36° 33′ 03″	140° 04′ 59″	河川
		35	危418	五行川	芳賀	秋葉橋	芳賀郡芳賀町上延生地先(芳賀遊水地付近)	-1.60	-1.00	0.00	36° 34′ 08″	140° 03′ 14″	河川
		36	危419	五行川	真岡	車橋	真岡市大根田地先(二宮遊水地付近)	-2.50	-1.50	0.00	36° 23′ 35″	139° 58′ 40″	河川
	栃木	37	危501	赤津川	栃木	伊吹橋	栃木市吹上町237地先	-1.90	-0.90	0.00	36° 24′ 45″	139° 42′ 51″	河川
		38	危502	田川	小山	田川橋	小山市大字高椅132-1地先	-2.40	-1.20	0.00	36° 20′ 22″	139° 53′ 19″	河川
		39	危503	黒川(日光)	壬生	地蔵橋	壬生町福和田1109地先	-3.10	-1.60	0.00	36° 27′ 08″	139° 47′ 26″	河川
		40	危504	藤川	栃木	新皆橋	栃木市皆川城内町	-2.20	-1.20	0.00	36° 23′ 34″	139° 41′ 02″	河川
		41	危505	三杉川	栃木	東川橋	栃木市岩舟町古江	-2.50	-1.50	0.00	36° 20′ 01″	139° 37′ 51″	河川
		42	危506	田川	下野	谷地賀橋	下野市谷地賀	-3.10	-1.90	0.00	36° 23′ 36″	139° 53′ 42″	河川
		43	危507	永野川	栃木	二杉橋	栃木市片柳町5丁目37地先	-3.10	-1.90	0.00	36° 22′ 19″	139° 42′ 39″	河川
		44	危508	巴波川	栃木	原ノ橋	栃木市箱森町3地先	-1.10	-0.60	0.00	36° 23′ 28″	139° 43′ 52″	河川
		45	危509	赤津川	栃木	本所橋	栃木市都賀町富張1099地先	-2.20	-1.10	0.00	36° 27′ 08″	139° 43′ 06″	河川

水系名	事務所 主管	No	観測所番号	観測所			所在地	水位			緯度	経度	区分
				河川名	地区名	観測所名		観測開始水位	危険水位	氾濫発生水位			
利根川水系	栃木	46	危510	逆川(西方)	栃木	逆川橋	栃木市都賀町深沢	-1.50	-0.90	0.00	36° 27′ 16″	139° 42′ 31″	河川
		47	危511	出流川(栃木)	栃木	出流橋	栃木市出流町137地先	-1.00	-0.60	0.00	36° 27′ 05″	139° 38′ 24″	河川
		48	危512	柏倉川	栃木	種入橋	栃木市柏倉町953地先	-0.80	-0.50	0.00	36° 24′ 12″	139° 39′ 36″	河川
		49	危513	永野川	栃木	永和橋	栃木市大平町西水代1079-2地先	-4.30	-1.60	0.00	36° 19′ 15″	139° 43′ 15″	河川
		50	危514	永野川	栃木	星野橋	栃木市星野町282-1地先	-1.50	-0.90	0.00	36° 28′ 19″	139° 37′ 32″	河川
		51	危515	杣井木川	小山	杣井木泉橋	小山市下泉420-2地先	-1.00	-0.60	0.00	36° 17′ 59″	139° 43′ 59″	河川
		52	危516	豊穂川	小山	新川橋	小山市大行寺971-3地先	-1.90	-1.00	0.00	36° 18′ 54″	139° 47′ 20″	河川
		53	危517	姿川	下野	箕輪橋	下野市箕輪315地先	-1.40	-0.80	0.00	36° 23′ 58″	139° 50′ 03″	河川
		54	危518	新川	下野	柳橋	下野市上古山214地先	-1.80	-1.10	0.00	36° 27′ 52″	139° 51′ 12″	河川
		55	危519	田川	下野	町田橋	下野市町田456地先	-3.10	-1.50	0.00	36° 24′ 24″	139° 53′ 43″	河川
		56	危520	黒川(日光)	壬生	黒川橋	壬生町羽生田2858-1地先	-3.40	-1.60	0.00	36° 28′ 29″	139° 46′ 11″	河川
		57	危521	赤津川	栃木	永宮橋	栃木市野中町地先	-3.50	-2.10	0.00	36° 24′ 19″	139° 42′ 51″	河川
		58	危522	逆川(西方)	栃木	真上橋	栃木市西方町真名子地先	-2.60	-1.60	0.00	36° 28′ 01″	139° 40′ 15″	河川
		59	危523	思川	栃木	小倉橋	栃木市西方町金崎地先	-5.50	-3.30	0.00	36° 28′ 30″	139° 45′ 02″	河川
		60	危524	荒川(栃木)	栃木	北橋	栃木市川原田町地先	-1.60	-1.00	0.00	36° 24′ 26″	139° 43′ 38″	河川
		61	危525	江川(藤岡)	栃木	下車橋	栃木市藤岡町中根地先	-1.70	-1.10	0.00	36° 17′ 10″	139° 40′ 42″	河川
		62	危526	蓮花川	栃木	江戸尻橋	栃木市藤岡町甲地先	-1.70	-1.00	0.00	36° 17′ 11″	139° 39′ 17″	河川
		63	危527	姿川	下野	関沢橋	下野市上古山地先	-3.20	-1.90	0.00	36° 27′ 42″	139° 50′ 55″	河川
	矢板	64	危602	泉川	塩谷	井戸神橋	塩谷郡塩谷町船生2232地先	-0.80	-0.50	0.00	36° 46′ 48″	139° 48′ 17″	河川
		65	危604	五行川	高根沢	神ノ前橋	高根沢町平田	-1.10	-0.70	0.00	36° 37′ 52″	140° 01′ 53″	河川
		66	危605	大沼川	高根沢	中央橋	高根沢町花岡	-0.80	-0.50	0.00	36° 39′ 28″	140° 00′ 49″	河川
		67	危608	松川	塩谷	石尊橋	塩谷郡塩谷町飯岡	-1.60	-0.70	0.00	36° 45′ 59″	139° 50′ 28″	河川
		68	危609	井沼川	高根沢	新井沼橋	高根沢町平田	-1.60	-0.70	0.00	36° 39′ 12″	140° 02′ 01″	河川
		69	危610	冷子川	高根沢	新冷子川橋	高根沢町大字平田地先	-1.30	-0.80	0.00	36° 39′ 03″	140° 01′ 37″	河川

水系名	事務所 主管	No	観測所番号	観測所			所在地	水位			緯度	経度	区分
				河川名	地区名	観測所名		観測開始水位	危険水位	氾濫発生水位			
利根川水系	安足	70	危901	尾名川	足利	分校橋	足利市大久保町126地先	-2.00	-1.00	0.00	36° 18′ 42″	139° 30′ 07″	河川
		71	危902	小曽戸川	佐野	槐橋	佐野市葛生東1丁目8-1地先	-1.10	-0.70	0.00	36° 23′ 58″	139° 36′ 35″	河川
		72	危903	名草川	足利	新梶川橋	足利市利保町	-1.70	-0.90	0.00	36° 20′ 57″	139° 28′ 21″	河川
		73	危904	姥川	足利	塩島橋	足利市梁田町	-0.60	-0.40	0.00	36° 18′ 21″	139° 28′ 37″	河川
		74	危905	菊沢川	佐野	菊沢川橋	佐野市堀米町	-0.80	-0.50	0.00	36° 19′ 35″	139° 33′ 55″	河川
		75	危906	菊沢川	佐野	田島橋	佐野市田島町	-0.40	-0.20	0.00	36° 18′ 01″	139° 33′ 56″	河川
		76	危907	秋山川	佐野	岩鼻橋	佐野市柿平町1142-1番地先	-0.90	-0.50	0.00	36° 28′ 23″	139° 33′ 08″	河川
		77	危908	歳川	佐野	羽田大橋	佐野市上羽田町1-3番地先	-1.50	-0.90	0.00	36° 16′ 54″	139° 33′ 22″	河川
		78	危909	旗川	佐野	稲岡橋	佐野市並木町	-1.80	-1.10	0.00	36° 19′ 51″	139° 32′ 53″	河川
		79	危910	出流川(佐野)	足利	権田久橋	足利市駒場町106番地先	-1.50	-0.90	0.00	36° 19′ 07″	139° 32′ 04″	河川
		80	危911	彦間川	佐野	大網橋	佐野市閑馬町510番地先	-3.10	-1.80	0.00	36° 24′ 01″	139° 31′ 01″	河川
		81	危912	長途路川	足利	隅田橋	足利市大月町929-1番地先	-1.30	-0.80	0.00	36° 20′ 44″	139° 28′ 40″	河川
		82	危913	小俣川	足利	上野田橋	足利市小俣町634-1番地先	-1.60	-1.00	0.00	36° 22′ 23″	139° 22′ 39″	河川
		83	危914	清水川(足利)	足利	新清水川橋	足利市小俣町762番地先	-1.40	-0.70	0.00	36° 22′ 47″	139° 22′ 16″	河川
那珂川水系	真岡	84	危403	逆川(茂木)	茂木	伊川勢橋	芳賀郡茂木町大字飯野地先	-3.50	-1.80	0.00	36° 33′ 25″	140° 14′ 28″	河川
		85	危406	木須川	茂木	小深橋	芳賀郡茂木町大字小深地先	-1.80	-0.90	0.00	36° 34′ 43″	140° 13′ 08″	河川
		86	危407	坂井川	茂木	松本橋	芳賀郡茂木町大字坂井地先	-1.60	-0.80	0.00	36° 32′ 22″	140° 10′ 02″	河川
		87	危414	坂井川	茂木	正明寺橋	茂木町茂木地先	-2.60	-1.40	0.00	36° 32′ 00″	140° 11′ 00″	河川
		88	危420	逆川(茂木)	茂木	逆川橋	茂木町飯地先	-1.40	-0.90	0.00	36° 27′ 42″	140° 10′ 49″	河川
		89	危421	神井川	茂木	激特橋	茂木町茂木地先	-1.60	-1.00	0.00	36° 31′ 53″	140° 12′ 01″	河川
		90	危422	鮎田川	茂木	下橋	茂木町林地先	-1.60	-1.00	0.00	36° 32′ 01″	140° 12′ 34″	河川
		91	危423	塩田川	茂木	増井橋	茂木町増井地先	-2.30	-1.40	0.00	36° 32′ 06″	140° 12′ 24″	河川
		92	危424	深沢川	茂木	飯島橋	茂木町飯地先	-0.80	-0.50	0.00	36° 27′ 58″	140° 10′ 41″	河川

水系名	事務所主管	No	観測所番号	観測所			所在地	水位			緯度	経度	区分
				河川名	地区名	観測所名		観測開始水位	危険水位	氾濫発生水位			
那珂川水系	矢板	93	危601	内川	矢板	木戸崎橋	矢板市荒井84地先	-1.90	-1.00	0.00	36° 49′ 19″	139° 55′ 18″	河川
		94	危603	宮川	矢板	宮川橋	矢板市川崎反町	-1.50	-0.80	0.00	36° 47′ 14″	139° 55′ 21″	河川
		95	危606	中川	矢板	下太田橋	矢板市下太田	-1.80	-1.10	0.00	36° 49′ 13″	139° 54′ 46″	河川
		96	危607	江川(烏山)	さくら	江川橋	さくら市金枝	-1.10	-0.60	0.00	36° 44′ 24″	140° 02′ 18″	河川
		97	危611	荒川(塩谷)	塩谷	荒川橋	塩谷町大宮	-2.70	-1.40	0.00	36° 45′ 06″	139° 52′ 55″	河川
	大田原	98	危701	松葉川	大田原	下高橋	大田原市黒羽田町538地先	-2.00	-1.20	0.00	36° 51′ 51″	140° 07′ 33″	河川
		99	危702	箒川	那須塩原	明神橋	那須塩原市中塩原347-8地先	-1.50	-0.90	0.00	36° 58′ 45″	139° 48′ 08″	河川
		100	危703	三蔵川	那須	坂本橋	那須郡那須町伊王野2401地先	-2.60	-1.30	0.00	36° 57′ 44″	140° 10′ 33″	河川
		101	危704	湯坂川	大田原	豆田橋	大田原市大豆田	-1.30	-0.80	0.00	36° 51′ 27″	140° 07′ 18″	河川
		102	危706	百村川	大田原	百村中橋	大田原市滝岡821地先	-2.30	-1.20	0.00	36° 49′ 06″	140° 01′ 52″	河川
		103	危707	奈良川	那須	仲橋	那須郡那須町大字芦野1747	-1.50	-0.90	0.00	36° 59′ 26″	140° 09′ 44″	河川
		104	危708	相の川	大田原	小滝大橋	大田原市南金丸	-1.80	-1.10	0.00	36° 53′ 39″	140° 03′ 49″	河川
	烏山	105	危801	荒川(塩谷)	烏山	新荒川橋	那須烏山市岩子地先	-1.20	-0.70	0.00	36° 39′ 51″	140° 06′ 04″	河川
		106	危802	江川(烏山)	烏山	江川橋	那須烏山市月次地先	-2.20	-1.10	0.00	36° 40′ 03″	140° 07′ 49″	河川
		107	危803	江川(烏山)	烏山	新橋	那須烏山市向田地先	-2.20	-1.10	0.00	36° 37′ 33″	140° 09′ 11″	河川
		108	危804	荒川(塩谷)	那須烏山	三箇橋	那須烏山市三箇地先	-3.00	-1.50	0.00	36° 41′ 13″	140° 04′ 07″	河川
		109	危805	荒川(塩谷)	那須烏山	向田橋	那須烏山市向田地先	-3.40	-2.00	0.00	36° 37′ 18″	140° 09′ 12″	河川
		110	危806	武茂川	那珂川	大鳥橋	那珂川町健武地先	-2.70	-1.30	0.00	36° 45′ 03″	140° 12′ 14″	河川
		111	危807	久那川	那珂川	都橋	那珂川町北向田地先	-2.50	-1.20	0.00	36° 44′ 27″	140° 09′ 15″	河川
久慈川水系	大田原	112	危705	押川	大田原	新波止橋	大田原市須賀川	-0.80	-0.50	0.00	36° 47′ 38″	140° 15′ 18″	河川

水系別

水系名	河川数	箇所数
利根川水系	54 河川	83 箇所
那珂川水系	21 河川	28 箇所
久慈川水系	1 河川	1 箇所
計	76 河川	112 箇所

5 CCTVカメラ一覧表（県管理）

水系名	事務所主管	No	観測所			所　在　地	緯 度	経 度
			河川名	地区名	観測所名			
利根川水系	宇	1	田川	宇都宮	宮 の 橋	宇都宮市駅前通り1丁目地先	36° 33′ 36″	139° 53′ 46″
	真岡	2	五行川	真岡	妹 内 橋	真岡市荒町地先	36° 26′ 29″	140° 01′ 01″
		3	小貝川	益子	塙 橋	益子町塙地先	36° 27′ 46″	140° 05′ 01″
	栃木	4	思川	小山	観 晃 橋	小山市中央町地先	36° 18′ 59″	139° 47′ 56″
		5	姿川	壬生	淀 橋	壬生町安塚地先	36° 30′ 01″	139° 49′ 58″
		6	黒川(日光)	壬生	東 雲 橋	壬生町三好大師町地先	36° 26′ 06″	139° 48′ 19″
		7	永野川	栃木	大 平 橋 上	栃木市大平町下皆川地先	36° 21′ 28″	139° 42′ 45″
	安足	8	秋山川	佐野	大 橋	佐野市大橋町地先	36° 18′ 48″	139° 34′ 09″
		9	袋川	足利	千 歳 橋	足利市末広町地先	36° 20′ 36″	139° 28′ 28″
那珂川水系	真	10	逆川(茂木)	茂木	木 幡 大 橋	茂木町木幡地先	36° 30′ 18″	140° 09′ 33″
	矢	11	荒川(塩谷)	さくら	連 城 橋	さくら市喜連川地先	36° 42′ 56″	140° 01′ 23″
	大田原	12	那珂川	那須	晩 翠 橋	那須町大字高久地先	36° 58′ 39″	140° 03′ 56″
		13	箒川	大田原	か さ ね 橋	大田原市薄葉地先	36° 49′ 29″	139° 57′ 55″
		14	蛇尾川	大田原	町 島 大 橋	大田原市町島地先	36° 52′ 43″	140° 01′ 46″
		15	余笹川	那須	中 余 笹 橋	那須町寺子乙地先	37° 01′ 06″	140° 06′ 39″

水系別

水系名	河川数	箇所数
利根川水系	9 河川	9箇所
那珂川水系	6 河川	6箇所
久慈川水系	0 河川	0箇所
計	15 河川	15箇所

6 簡易型河川監視カメラ一覧表（県管理）

水系名	主管事務所	No	観測所			所在地	緯度	経度
			河川名	地区名	観測所名			
利根川水系	宇都宮	1	姿川	宇都宮	大杉橋	宇都宮市大谷町地先	36° 35′ 43″	139° 49′ 6″
		2	田川	上三川	明治橋	上三川町簗地先	36° 25′ 41″	139° 53′ 21″
		3	田川	宇都宮	旭陵橋	宇都宮市簗瀬町地先	36° 32′ 44″	139° 53′ 6″
		4	姿川	宇都宮	入会橋	宇都宮市岩原町地先	36° 36′ 29″	139° 49′ 6″
	鹿沼	5	黒川（日光）	鹿沼	府中橋	鹿沼市府中町地先	36° 34′ 4″	139° 45′ 16″
		6	思川	鹿沼	天満橋	鹿沼市口粟野地先	36° 30′ 59″	139° 40′ 44″
		7	思川	鹿沼	清南橋	鹿沼市久野地先	36° 30′ 26″	139° 42′ 24″
		8	黒川（日光）	鹿沼	黒川橋	鹿沼市日光奈良部町地先	36° 31′ 52″	139° 45′ 19″
		9	武子川	鹿沼	武子川橋	鹿沼市深津地先	36° 32′ 39″	139° 49′ 12″
	日光	10	古大谷川	日光	川室橋	日光市川室地先	36° 45′ 31″	139° 42′ 57″
		11	田川	日光	田川橋	日光市木和田島地先	36° 41′ 15″	139° 44′ 25″
		12	行川	日光	赤行橋	日光市小代地先	36° 38′ 43″	139° 42′ 53″
	真岡	13	五行川	芳賀	両郡橋	芳賀町八ツ木地先	36° 35′ 55″	140° 2′ 42″
		14	五行川	芳賀	五行橋	芳賀町祖母井地先	36° 33′ 8″	140° 3′ 22″
		15	五行川	真岡	横田橋下流	真岡市横田地先	36° 24′ 48″	139° 59′ 22″
		16	五行川	真岡	昭和橋	真岡市飯貝地先	36° 28′ 46″	140° 1′ 36″
		17	江川（真岡）	真岡	亀山橋	真岡市亀山地先	36° 27′ 17″	139° 58′ 59″
		18	江川（真岡）	真岡	鬼越橋	真岡市八木岡地先	36° 25′ 35″	139° 59′ 14″
		19	小貝川	益子	石岡橋	益子町北中地先	36° 28′ 35″	140° 5′ 17″
		20	小貝川	市貝	小貝川大橋	市貝町市塙地先	36° 31′ 56″	140° 6′ 0″
		21	野元川	芳賀	野元橋	芳賀町東水沼地先	36° 32′ 21″	140° 1′ 33″
		22	五行川	芳賀	芳賀遊水地	芳賀町上延生地先	36° 34′ 6″	140° 3′ 13″
		23	五行川	真岡	二宮遊水地	真岡市大根田地先	36° 23′ 34″	139° 58′ 41″
		24	五行川	芳賀	芳賀遊水地②	芳賀町芳志戸地先	36° 56′ 6″	140° 53′ 9″
		25	五行川	真岡	二宮遊水地②	真岡市大根田地先	36° 38′ 5″	139° 97′ 10″
	栃木	26	思川	栃木	保橋	栃木市柳原町地先	36° 25′ 3″	139° 47′ 18″
		27	巴波川	栃木	倭橋	栃木市入舟町地先	36° 22′ 48″	139° 43′ 56″
		28	赤津川	栃木	伊吹橋	栃木市吹上町地先	36° 24′ 45″	139° 42′ 51″
		29	姿川	小山	姿川橋	小山市南半田地先	36° 22′ 1″	139° 48′ 32″
		30	田川	小山	田川橋	小山市高椅地先	36° 20′ 22″	139° 53′ 17″
		31	永野川	栃木	二杉橋	栃木市片柳町5丁目地先	36° 22′ 18″	139° 42′ 40″
		32	巴波川	栃木	原ノ橋	栃木市箱森町地先	36° 23′ 28″	139° 43′ 52″
		33	逆川（西方）	栃木	逆川橋	栃木市都賀町深沢地先	36° 27′ 16″	139° 42′ 30″
		34	出流川(栃木)	栃木	出流橋	栃木市出流町地先	36° 27′ 5″	139° 38′ 23″
		35	藤川	栃木	新皆橋	栃木市皆川城内町地先	36° 23′ 35″	139° 41′ 2″
		36	三杉川	栃木	東川橋	栃木市岩舟町古江地先	36° 20′ 0″	139° 37′ 51″
		37	永野川	栃木	大砂橋	栃木市皆川城内町地先	36° 23′ 21″	139° 41′ 37″
		38	永野川	栃木	星野橋	栃木市星野町地先	36° 28′ 20″	139° 37′ 29″
		39	新川	下野	柳橋	下野市上古山地先	36° 27′ 52″	139° 51′ 12″
		40	田川	下野	田川橋	下野市町田地先	36° 24′ 24″	139° 53′ 43″
		41	黒川（日光）	壬生	藤井橋	壬生町藤井地先	36° 25′ 5″	139° 48′ 41″
		42	黒川（日光）	壬生	黒川橋	壬生町羽生田地先	36° 28′ 29″	139° 46′ 11″
		43	杣井木川	小山	杣井木泉橋	小山市下泉地先	36° 17′ 58″	139° 43′ 60″
		44	豊穂川	小山	新川橋	小山市大行寺地先	36° 18′ 53″	139° 47′ 19″
		45	赤津川	栃木	本所橋	栃木市都賀町富張地先	36° 27′ 2″	139° 43′ 9″
		46	柏倉川	栃木	種入橋	栃木市柏倉町地先	36° 24′ 11″	139° 39′ 37″
		47	思川	栃木	小倉橋	栃木市西方町金崎地先	36° 28′ 25″	139° 45′ 1″
		48	荒川（栃木）	栃木	北橋	栃木市川原田町地先	36° 24′ 22″	139° 43′ 37″
		49	江川（藤岡）	栃木	下車橋	栃木市藤岡町中根地先	36° 17′ 5″	139° 40′ 43″
		50	蓮花川	栃木	江戸尻橋	栃木市藤岡町甲地先	36° 17′ 8″	139° 39′ 15″
		51	姿川	下野	関沢橋	下野市上古山地先	36° 27′ 39″	139° 50′ 52″

水系名	主管事務所	No	観測所			所在地	緯度	経度
			河川名	地区名	観測所名			
利根川水系	矢板	52	泉川	塩谷	井戸神橋	塩谷町船生地先	36° 46′ 47″	139° 48′ 20″
		53	五行川	さくら	氏家体育館脇	さくら市氏家地先	36° 41′ 10″	139° 58′ 6″
		54	松川	塩谷	石尊橋	塩谷町飯岡地先	36° 45′ 59″	139° 50′ 30″
	安足	55	尾名川	足利	岡山橋	足利市大久保町地先	36° 18′ 60″	139° 29′ 59″
		56	旗川	佐野	白旗橋	佐野市免鳥町地先	36° 18′ 48″	139° 32′ 32″
		57	小曽戸川	佐野	槐橋	佐野市葛生東一丁目地先	36° 23′ 52″	139° 36′ 29″
		58	出流川(佐野)	足利	権田久橋	足利市寺岡町地先	36° 19′ 7″	139° 32′ 5″
		59	清水川	足利	新清水川橋	足利市小俣町地先	36° 22′ 35″	139° 22′ 14″
		60	旗川	佐野	稲岡橋	佐野市並木町地先	36° 19′ 52″	139° 32′ 53″
		61	秋山川	佐野	岩鼻橋	佐野市水木町地先	36° 28′ 24″	139° 33′ 7″
		62	菊沢川	佐野	菊沢川橋	佐野市堀米町地先	36° 19′ 36″	139° 33′ 56″
		63	歳川	佐野	羽田大橋	佐野市下羽田町地先	36° 16′ 55″	139° 33′ 22″
那珂川水系	真岡	64	坂井川	茂木	正明寺橋	茂木町茂木地先	36° 32′ 4″	140° 11′ 6″
		65	坂井川	茂木	松本橋	茂木町坂井地先	36° 32′ 22″	140° 10′ 2″
		66	神井川	茂木	激特橋	茂木町茂木地先	36° 31′ 52″	140° 12′ 5″
		67	鮎田川	茂木	下橋	茂木町林地先	36° 31′ 59″	140° 12′ 35″
		68	塩田川	茂木	増井橋	茂木町増井地先	36° 32′ 5″	140° 12′ 26″
		69	深沢川	茂木	飯島橋	茂木町飯地先	36° 27′ 59″	140° 10′ 40″
	矢板	70	内川	矢板	京町橋	矢板市本町地先	36° 48′ 30″	139° 55′ 20″
		71	内川	矢板	内川橋	矢板市境林地先	36° 47′ 13″	139° 55′ 42″
		72	中川	矢板	下太田橋	矢板市下太田地先	36° 49′ 13″	139° 54′ 45″
		73	内川	さくら	旭橋	さくら市辻畑地先	36° 43′ 3″	140° 1′ 55″
		74	江川(烏山)	さくら	江川橋	さくら市金枝地先	36° 44′ 24″	140° 2′ 18″
		75	荒川(塩谷)	塩谷	落合橋	塩谷町熊ノ木地先	36° 47′ 56″	139° 50′ 44″
		76	江川(烏山)	さくら	宮下橋	さくら市下河戸地先	36° 45′ 49″	140° 1′ 13″
	大田原	77	松葉川	大田原	下高橋	大田原市黒羽田町地先	36° 51′ 33″	140° 7′ 21″
		78	箒川	那須塩原	明神橋	那須塩原市中塩原地先	36° 58′ 41″	139° 48′ 22″
		79	百村川	大田原	百村中橋	大田原市親園地先	36° 49′ 5″	140° 1′ 52″
		80	奈良川	那須	仲橋	那須町芦野地先	36° 59′ 26″	140° 9′ 44″
		81	巻川	大田原	二本松橋	大田原市中田原地先	36° 52′ 57″	140° 2′ 41″
		82	箒川	那須塩原	堰場橋	那須塩原市金沢地先	36° 56′ 8″	139° 54′ 2″
		83	熊川	那須塩原	旭橋	那須塩原市島方地先	36° 55′ 20″	140° 0′ 59″
		84	奈良川	那須	石淵橋	那須町芦野地先	36° 58′ 28″	140° 9′ 24″
	烏山	85	荒川(塩谷)	那須烏山	新荒川橋	那須烏山市岩子地先	36° 39′ 51″	140° 6′ 3″
		86	荒川(塩谷)	那須烏山	向田橋	那須烏山市向田地先	36° 37′ 16″	140° 9′ 12″
		87	荒川(塩谷)	那須烏山	藤田橋	那須烏山市藤田地先	36° 40′ 47″	140° 4′ 55″
		88	江川(烏山)	那須烏山	江川橋	那須烏山市月次地先	36° 40′ 4″	140° 7′ 50″
		89	江川(烏山)	那須烏山	新橋	那須烏山市向田地先	36° 37′ 32″	140° 9′ 12″
		90	権津川	那珂川	三輪橋	那珂川町三輪地先	36° 45′ 34″	140° 7′ 3″
		91	武茂川	那珂川	大鳥橋	那珂川町健武地先	36° 45′ 3″	140° 12′ 13″

水系別

水系名	河川数	箇所数
利根川水系	35 河川	63 箇所
那珂川水系	17 河川	28 箇所
久慈川水系	0 河川	00 箇所
計	52 河川	91 箇所

2-10-3 河川防災ステーション等位置図

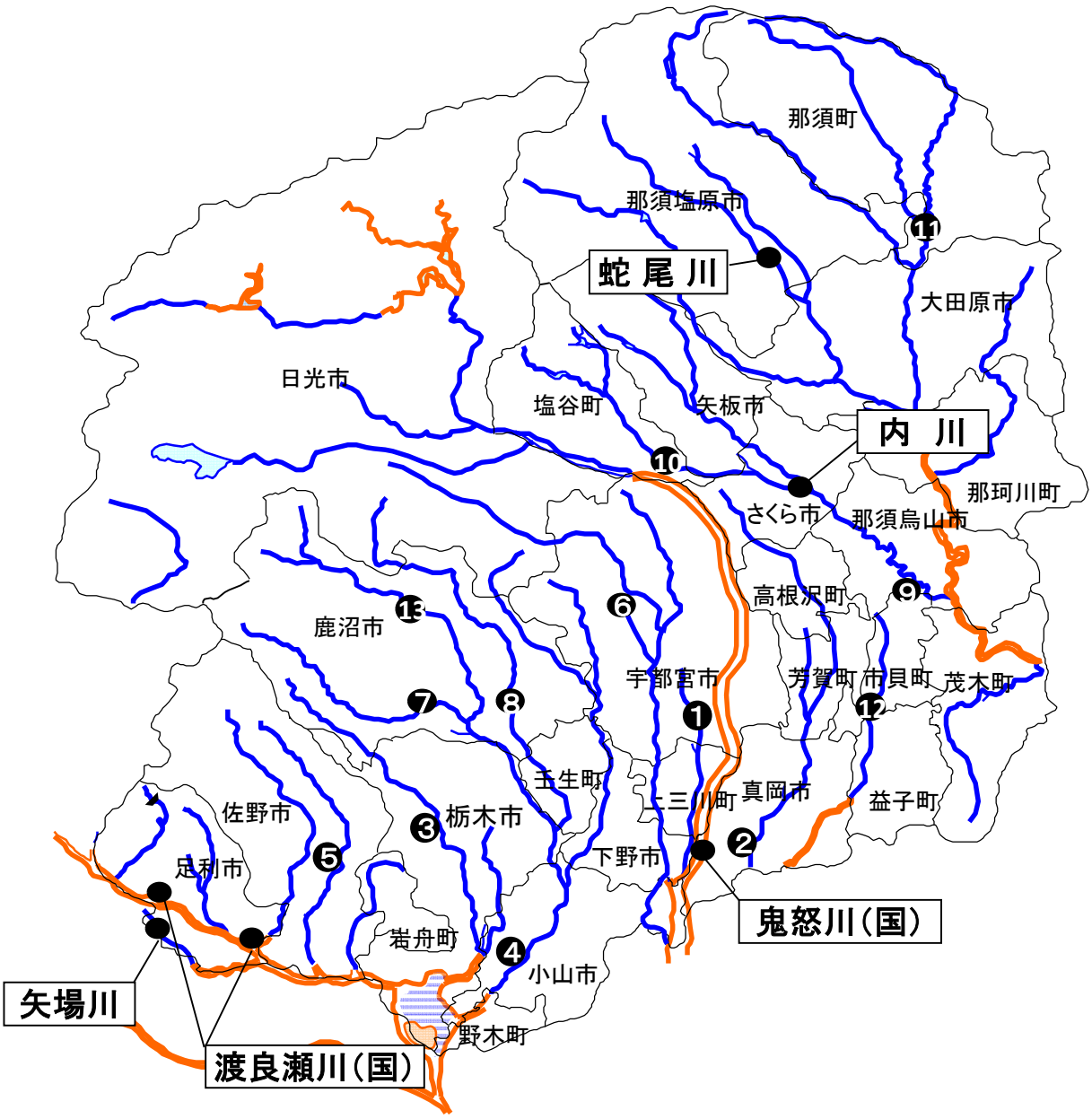

河川防災ステーション一覧表

	河川名	所在地	備蓄資材	
国管理	鬼怒川	真岡市若旅地先	根固めブロック 4t 砕石 割栗石 土砂	866 個 1440 m3 2646 m3 4970 m3
	渡良瀬川	足利市奥戸町地先	根固めブロック 5t 根固めブロック 3t 砕石 割栗石 土砂	1380 個 1650 個 6500 m3 750 m3 900 m3
		足利市五十部町地先	根固めブロック 5t 根固めブロック 3t 耐候性大型土嚢 3t 土砂 砕石 割栗石	40 個 50 個 50 袋 27600 m3 5400 m3 780 m3
県管理	内川	さくら市喜連川辻畑地先	根固めブロック 2t 根固めブロック 4t	72 個 48 個
	蛇尾川	那須塩原市笹沼地先	根固めブロック 2t 根固めブロック 3t 根固めブロック 4t	25 個 47 個 163 個
	矢場川	足利市里矢場町地先	土のう用土砂 根固めブロック 2t	28 個

防災ヤード一覧表(県管理)

	河川名等	所在地	備蓄資材	
①	江川放水路 国道121号瑞穂野BP	宇都宮市西刑部	根固めブロック 2t	64 個
②	五行川 二宮遊水地	真岡市大和田	土のう用土砂 根固めブロック 2t	80 個
③	永野川	栃木市宮町	土のう用土砂 根固めブロック 2t	80 個
④	(主)小山環状線	小山市間中	土のう用土砂 根固めブロック 2t	80 個
⑤	秋山川 (一)栃木田沼線	佐野市多田町	土のう用土砂 根固めブロック 2t	74個
⑥	田川 国道119号	宇都宮市下金井町	根固めブロック 2t	66個
⑦	思川	鹿沼市口粟野	土のう用土砂 根固めブロック 4t	30個
⑧	黒川	鹿沼市上殿町	根固めブロック 2t	20個
⑨	荒川	那須烏山市高瀬	根固めブロック 2t 根固めブロック 3t	30個 13個
⑩	荒川	塩谷町田所	根固めブロック 2t	43個
⑪	余笹川	那須町沼野井	根固めブロック 2t	40個
⑫	小貝川	市貝町市塙	土のう用土砂 根固めブロック 2t	30個
⑬	大芦川	鹿沼市引田	土のう用土砂 根固めブロック 4t	24個

洪水浸水想定区域図の公表及び洪水ハザードマップ作成状況

事務所	市町村名	河川名	公表	ＨＭ作成
宇都宮	宇都宮市	鬼怒川（国）	H28.8.2	H29.6
		田川 ※6	H29.12.8	H31.1
		姿川 ※10	H29.12.8	H31.1
		武子川 ※13	R4.5.27	R6.6
		江川（真岡）	R4.5.27	R6.6
		鬼怒川 ※5	R4.5.27	H29.6
		田川 ※8	R5.5.26	R3.5
		釜川	R5.5.26	R3.5
		御用川	R5.5.26	R6.6
		山田川	R5.5.26	R6.6
		前川	R5.5.26	R6.6
		逆川（宇都宮）	R5.5.26	R6.6
		寅己川	R5.5.26	R6.6
		赤堀川	R5.5.26	R4.3
		江川（宇都宮）	R5.5.26	R4.3
		奈坪川	R5.5.26	R6.6
		谷田川	R5.5.26	R6.6
		石川	R5.5.26	R6.6
		西鬼怒川	R5.5.26	R6.6
		姿川 ※11	R5.5.26	R6.6
		姿川 ※12	R5.5.26	R3.5
		新川	R5.5.26	R4.3
		武子川 ※14	R5.5.26	R3.5
		赤川（宇都宮）	R5.5.26	R6.6
		清水川（今市）	R6.4.26	R6.6
	上三川町	鬼怒川（国）	H28.8.2	H30.7
		田川 ※6	H29.12.8	H30.7
		武名瀬川	R5.5.26	R4.11
		江川（宇都宮）	R5.5.26	R4.11
		篠郷川	R5.5.26	－
		奈坪川	R5.5.26	－
		谷田川	R5.5.26	－
		石川	R5.5.26	－
鹿沼	鹿沼市	思川	H29.12.8	H30.6
		黒川（日光） ※15	H29.12.8	H30.6
		武子川 ※13	R4.5.27	R5.3
		宮入川	R4.5.27	R5.3
		粟野川	R5.5.26	R5.3
		永野川 ※20	R5.5.26	R5.3
		荒井川	R5.5.26	R5.3
		行川	R5.5.26	R5.3
		黒川（日光） ※16	R5.5.26	R5.3
		思川	R5.5.26	R5.3
		小藪川	R5.5.26	R5.3
		西武子川	R5.5.26	R5.3
		赤川（宇都宮）	R5.5.26	R5.5
		大芦川 ※17	R5.5.26	R5.5
		大芦川 ※18	R5.5.26	R5.3
		長畑川	R5.5.26	R5.5

事務所	市町村名	河川名	公表	ＨＭ作成
鹿沼	鹿沼市	東大芦川	R5.5.26	R5.5
		武子川 ※14	R5.5.26	R5.3
		西沢川	R6.4.26	R6.4
日光	日光市	武子川 ※13	R4.5.27	R4.12
		鬼怒川 ※5	R4.5.27	R4.12
		大谷川	R4.5.27	R4.12
		古大谷川	R4.5.27	R4.12
		田川 ※7	R5.5.26	R6.2
		田川 ※8	R5.5.26	R6.2
		赤堀川	R5.5.26	R6.2
		志渡渕川	R5.5.26	R6.2
		赤沢川	R5.5.26	R6.2
		田母沢川	R5.5.26	R6.2
		荒沢川	R5.5.26	R6.2
		佐沢川	R5.5.26	R6.2
		男鹿川	R5.5.26	R6.2
		渡良瀬川	R5.5.26	R6.2
		黒川（日光） ※16	R5.5.26	R6.2
		行川	R5.5.26	R6.2
		長畑川	R5.5.26	R6.2
		鬼怒川 ※35	R6.4.26	－
		弁天川	R6.4.26	－
		清水川（今市）	R6.4.26	－
		小百川	R6.4.26	－
		野尻川	R6.4.26	－
		土呂部川	R6.4.26	－
		板橋川	R6.4.26	－
		西沢川	R6.4.26	－
		西黒川	R6.4.26	－
		神子内川	R6.4.26	－
		板穴川	R6.4.26	－
		砥川	R6.4.26	－
		石見川	R6.4.26	－
		江戸川	R6.4.26	－
		荒川（日光）	R6.4.26	－
真岡	真岡市	鬼怒川（国）	H28.8.2	R5.10
		小貝川（国）	H29.3.21	R5.10
		小貝川 ※1	H29.12.8	R5.10
		五行川	R2.6.5	R5.10
		江川（真岡）	R4.5.27	R5.10
		野元川 ※3	R4.5.27	R5.10
		大久保川	R5.5.26	R5.10
		行屋川	R5.5.26	R5.10
		野元川 ※4	R5.5.26	R5.10
		江川（宇都宮）	R5.5.26	R5.10
	益子町	小貝川（国）	H29.3.21	－
		小貝川 ※1	H29.12.8	H30.4
		大羽川	R4.5.27	R5.6
		ぐみ川	R5.5.26	R5.6

洪水浸水想定区域図の公表及び洪水ハザードマップ作成状況

事務所	市町村名	河川名	公表	ＨＭ作成
真岡	益子町	百目鬼川	R5.5.26	R5.6
		百目鬼川放水路	R5.5.26	R5.6
		小宅川	R5.5.26	R5.6
	茂木町	那珂川（国）	H28.5.30	H31.3
		逆川（茂木）　※26	H30.6.5	H31.3
		坂井川	R4.5.27	R5.4
		神井川	R4.5.27	R5.4
		鮎田川	R4.5.27	R5.4
		塩田川	R4.5.27	R5.4
		深沢川	R4.5.27	R5.4
		逆川（茂木）　※27	R4.5.27	R5.4
		八反田川	R4.5.27	R5.4
		高田川	R5.5.26	－
		菅又川	R5.5.26	－
		木須川	R5.5.26	R5.4
	市貝町	那珂川（国）	H28.5.30	R6.3
		小貝川　※1	H29.12.8	R6.3
		五行川	H29.12.8	R6.3
		荒川	H30.6.5	R6.3
		大川	R4.5.27	R4.6
		桜川	R4.5.27	R4.6
		続谷川	R5.5.26	R6.3
		小貝川　※2	R5.5.26	R6.3
	芳賀町	鬼怒川（国）	H28.8.2	R5.3
		五行川	H29.12.8	R5.3
		野元川　※3	R4.5.27	R5.3
		大川	R4.5.27	R5.3
		井沼川	R4.5.27	R5.3
		野元川　※4	R5.5.26	－
栃木	栃木市	利根川（国）	H29.7.20	R5.6
		思川（国）	H29.7.20	R5.6
		巴波川（国）	H29.7.20	R5.6
		渡良瀬川（国）	H29.7.20	R5.6
		秋山川（国）	H29.7.20	R5.6
		思川	H29.12.8	R5.6
		黒川（日光）　※15	H29.12.8	R5.6
		巴波川	H30.6.5	R5.6
		永野川　※19	H30.6.5	R5.6
		秋山川　※21	H30.6.5	R5.6
		逆川（西方）	R4.5.27	R5.6
		江川（藤岡）	R4.5.27	R5.6
		小藪川	R5.5.26	R5.6
		与良川	R5.5.26	R5.6
		荒川（栃木）	R5.5.26	R5.6
		箱の森池	R5.5.26	R5.6
		永野川　※20	R5.5.26	R5.6
		杣井木川	R5.5.26	R5.6
		赤津川	R5.5.26	R5.6
		藤川	R5.5.26	R5.6

事務所	市町村名	河川名	公表	ＨＭ作成
栃木	栃木市	柏倉川	R5.5.26	R5.6
		井流川（栃木）	R5.5.26	R5.6
		三杉川	R5.5.26	R5.6
		蓮花川	R5.5.26	R5.6
	小山市	利根川（国）	H29.7.20	R6.3
		思川（国）	H29.7.20	R6.3
		渡良瀬川（国）	H29.7.20	R6.3
		田川放水路（国）	H28.8.2	R6.3
		田川　※6	H29.12.8	R6.3
		思川	H29.12.8	R6.3
		姿川　※10	H29.12.8	R6.3
		巴波川	H30.6.5	R6.3
		永野川　※19	H30.6.5	R6.3
		西仁連川	R4.5.27	R6.3
		田川　※9	R5.5.26	R6.3
		江川（宇都宮）	R5.5.26	R6.3
		豊穂川	R5.5.26	R6.3
		姿川　※12	R5.5.26	R6.3
		与良川	R5.5.26	R6.3
		杣井木川	R5.5.26	R6.3
		赤津川	R5.5.26	R6.3
	下野市	鬼怒川（国）	H28.8.2	R3.8
		田川　※6	H29.12.8	R3.8
		思川	H29.12.8	R3.8
		姿川　※10	H29.12.8	R3.8
		黒川（日光）　※15	H29.12.8	R3.8
		武名瀬川	R5.5.26	R3.8
		江川（宇都宮）	R5.5.26	R3.8
		姿川　※12	R5.5.26	R3.8
		新川	R5.5.26	R3.8
	壬生町	思川	H29.12.8	R4.5
		黒川（日光）　※15	H29.12.8	R4.5
		姿川　※10	H29.12.8	R4.5
		姿川　※12	R5.5.26	－
		小藪川	R5.5.26	－
	野木町	利根川（国）	H29.7.20	H31.3
		思川（国）	H29.7.20	H31.3
		巴波川（国）	H29.7.20	H31.3
		渡良瀬川（国）	H29.7.20	H31.3
		思川	H29.12.8	H31.3
		巴波川	H30.6.5	H31.3
		永野川　※19	H30.6.5	H31.3
		与良川	R5.5.26	R6.5
矢板	矢板市	鬼怒川（国）	H28.8.2	R2.3
		箒川	H30.6.5	R2.3
		内川	R2.6.5	R2.6
		五行川	R2.6.5	R2.6
		松川	R4.5.27	－
		江川（烏山）	R5.5.26	－

洪水浸水想定区域図の公表及び洪水ハザードマップ作成状況

事務所	市町村名	河川名	公表	ＨＭ作成
矢板	矢板市	中川	R5.5.26	―
		大江川	R5.5.26	―
		西江川	R6.4.26	―
		簗目川	R6.4.26	―
		前沢川	R6.4.26	―
		天沼川	R6.4.26	―
		金精川	R6.4.26	―
		菅の沢川	R6.4.26	―
		谷川	R6.4.26	―
		江川（矢板）	R6.4.26	―
	さくら市	鬼怒川（国）	H28.8.2	R5.2
		荒川	H30.6.5	R5.2
		内川	R2.6.5	R5.2
		五行川	R2.6.5	R5.2
		松川	R4.5.27	R5.2
		大沼川	R4.5.27	R5.2
		冷子川	R4.5.27	R5.2
		江川（烏山）	R5.5.26	R5.2
		岩川	R6.4.26	R6.4
		西江川	R6.4.26	R6.4
		菅の沢川	R6.4.26	R6.4
		谷川	R6.4.26	R6.4
	塩谷町	鬼怒川（国）	H28.8.2	H30.4
		鬼怒川 ※5	R4.5.27	―
		大谷川	R4.5.27	―
		古大谷川	R4.5.27	―
		泉川	R4.5.27	―
		松川	R4.5.27	―
		富沢川	R5.5.26	―
		土佐川	R5.5.26	―
	高根沢町	鬼怒川（国）	H28.8.2	R3.3
		五行川	H29.12.8	R3.3
		野元川 ※3	R4.5.27	―
		大川	R4.5.27	―
		井沼川	R4.5.27	―
		大沼川	R4.5.27	―
		冷子川	R4.5.27	―
大田原	大田原市	那珂川（国）	H28.5.30	H31.3
		那珂川 ※25	H30.6.5	H31.3
		余笹川 ※31	H30.6.5	H31.3
		蛇尾川 ※28	H30.6.5	H31.3
		箒川	H30.6.5	H31.3
		相の川	R4.5.27	R6.3
		武茂川	R5.5.26	R6.3
		鹿島川	R5.5.26	R6.3
		熊川 ※30	R5.5.26	R6.3
		百村川	R5.5.26	R6.3
		押川	R5.5.26	R6.3
		岩川	R6.4.26	－

事務所	市町村名	河川名	公表	ＨＭ作成
大田原	大田原市	巻川	R6.4.26	－
		蕪中川	R6.4.26	－
		松葉川	R6.4.26	－
		湯坂川	R6.4.26	－
		大清水川	R6.4.26	－
		堂川	R6.4.26	－
		亀久川	R6.4.26	－
		滑川	R6.4.26	－
	那須塩原市	那珂川 ※25	H30.6.5	R4.3
		蛇尾川 ※28	H30.6.5	R4.3
		余笹川 ※31	H30.6.5	R4.3
		相の川	R4.5.27	R4.5
		熊川 ※30	R5.5.26	R4.3
		百村川	R5.5.26	R5.5
		箒川	R4.5.27	R4.5
		鹿股川	R5.5.26	R5.6
		シラン沢川	R5.5.26	R5.6
		蛇尾川 ※29	R5.5.26	R5.6
		熊川 ※36	R6.4.26	R4.5
		那珂川 ※37	R6.4.26	R6.5
		巻川	R6.4.26	R6.5
		蕪中川	R6.4.26	R6.5
		今尾頭川	R6.4.26	R6.5
		高野川	R6.4.26	R6.5
		沢名川	R6.4.26	R6.5
	那須町	那珂川 ※25	H30.6.5	H31.3
		余笹川 ※31	H30.6.5	H31.3
		余笹川 ※32	R5.5.26	R5.3
		黒川（那須） ※33	R5.5.26	R5.3
		黒川（那須） ※34	R5.5.26	R5.3
		三蔵川	R5.5.26	R5.3
		奈良川	R5.5.26	R5.3
		四ツ川	R5.5.26	R5.3
		那珂川	R6.4.26	－
		菖蒲川	R6.4.26	－
		高野川	R6.4.26	－
		沢名川	R6.4.26	－
		湯川	R5.5.26	R5.3
烏山	那須烏山市	那珂川（国）	H28.5.30	R4.3
		荒川	H30.6.5	R4.3
		箒川	H30.6.5	R4.3
		木須川	R5.5.26	R4.3
		江川（烏山）	R5.5.26	R4.3
		清水川（烏山）	R5.5.26	―
		小木須川	R6.4.26	―
		解石川	R6.4.26	―
		岩川	R6.4.26	―
		長者川	R6.4.26	―
		空沢川	R6.4.26	―

洪水浸水想定区域図の公表及び洪水ハザードマップ作成状況

事務所	市町村名	河川名	公表	ＨＭ作成
烏山	那須烏山市	大沢川	R6.4.26	－
		中山川	R6.4.26	－
	那珂川町	那珂川（国）	H28.5.30	R5.3
		箒川	H30.6.5	R5.3
		武茂川	R5.5.26	－
		久那川	R5.5.26	－
		矢又川	R5.5.26	－
		大内川	R5.5.26	－
		盛谷川	R6.4.26	－
		大波川	R6.4.26	－
		入郷川	R6.4.26	－
		大室川	R6.4.26	－
		小口川	R6.4.26	－
		巻川	R6.4.26	－
安足	佐野市	渡良瀬川（国）	H29.7.20	H30.11
		旗川（国）	H29.7.20	H30.11
		秋山川（国）	H29.7.20	H30.11
		秋山川 ※21	H30.6.5	H30.11
		袋川	H30.6.5	H30.11
		旗川	R2.6.5	R2.7
		歳川	R4.5.27	R6.2
		閑馬川	R5.5.26	R6.2
		梅園川	R5.5.26	R6.2
		仙波川	R5.5.26	R6.2
		出流川（佐野）	R5.5.26	R6.2
		三杉川	R5.5.26	R6.2
		小曽戸川	R5.5.26	R6.2
		菊沢川	R5.5.26	R6.2
		彦馬川	R5.5.26	R6.2
		秋山川 ※22	R5.5.26	R6.2
		井流川（栃木）	R5.5.26	R6.2
	足利市	利根川（国）	H29.7.20	R3.8
		旗川（国）	H29.7.20	R3.8
		矢場川（国）	H29.7.20	R3.8
		袋川	H30.6.5	R3.8
		旗川	R2.6.5	R3.8
		長途路川	R4.5.27	R6.3
		蓮台寺川	R4.5.27	R6.3
		松田川	R4.5.27	R3.8
		矢場川	R5.5.26	R3.8
		姥川	R5.5.26	R3.8
		名草川 ※23	R5.5.26	R3.8
		名草川 ※24	R5.5.26	R3.8
		出流川（佐野）	R5.5.26	R3.8
		清水川	R5.5.26	R3.8
		小俣川	R5.5.26	R3.8
		尾名川	R5.5.26	R3.8
		田島川	R5.5.26	R6.3
		旧蓮台寺川	R5.5.26	R6.3

事務所	市町村名	河川名	公表	ＨＭ作成
安足	足利市	彦谷川	R5.5.26	R6.3
		粟谷川	R5.5.26	R6.3
		桐生川（群馬県）	H29.6.13	R3.8

洪水浸水想定区域図の公表及び洪水ハザードマップ作成状況

・・・国管理河川　・・・栃木県管理河川　・・・他県管理河川

※1	小貝川（左岸）	市貝町大字市塙金井橋から益子町大字上山まで
	小貝川（右岸）	市貝町大字市塙金井橋から真岡市根本まで
※2	小貝川（左右岸）	市貝町一級河川上流端から市貝町金井橋まで
※3	野元川（左右岸）	高根沢町一級河川上流端から芳賀町監物橋まで
※4	野元川（左右岸）	芳賀町監物橋から芳賀町五行川合流点まで
※5	鬼怒川（左岸）	日光市藤原字小網小網ダム下流から塩谷町大字風見1201番地16地先まで
※5	鬼怒川（右岸）	日光市藤原字小網小網ダム下流から宇都宮市宮山田町字カハタニ1302番地先まで
※6	田川（左岸）	宇都宮市岩曽町地先山田川合流点から下野市上坪山地先田川放水路への分派点まで
※6	田川（右岸）	宇都宮市山本１丁目地先山田川合流点から小山市大字田川地先田川放水路への分派点まで
※7	田川（左右岸）	日光市一級河川上流端から日光市小峯橋まで
※8	田川（左右岸）	日光市小峯橋から宇都宮市山田川合流点まで
※9	田川（左右岸）	小山市田川放水路への分派点から小山市向田橋まで
※10	姿川（左岸）	宇都宮市幕田町淀橋から小山市大字黒本思川合流点まで
※10	姿川（右岸）	壬生町大字安塚淀橋から小山市大字黒本思川合流点まで
※11	姿川（左右岸）	宇都宮市一級河川上流端から宇都宮市砂防区間境まで
※12	姿川（左右岸）	宇都宮市砂防区間境から宇都宮市洪水予報河川まで
※13	武子川（左岸）	日光市手岡一級河川上流端から鹿沼市古賀志町高谷八千代橋まで
※13	武子川（右岸）	日光市手岡一級河川上流端から鹿沼市武子八千代橋まで
※14	武子川（左右岸）	鹿沼市八千代橋から宇都宮市姿川合流点まで
※15	黒川(日光)（左右岸）	鹿沼市富岡行川合流点から栃木市大光寺思川合流点まで
※16	黒川(日光)（左右岸）	日光市一級河川上流端から鹿沼市行川合流点まで
※17	大芦川（左右岸）	鹿沼市一級河川上流端から鹿沼市大芦川引田橋まで
※18	大芦川（左右岸）	鹿沼市引田橋から鹿沼市思川合流点まで
※19	永野川（左右岸）	栃木市星野町山口橋から栃木市大平町伯仲巴波川合流点まで
※20	永野川（左右岸）	鹿沼市一級河川上流端から栃木市山口橋まで
※21	秋山川（左岸）	佐野市葛生西2丁目葛生大橋から佐野市植下町大古屋橋まで
※21	秋山川（右岸）	佐野市あくと町葛生大橋から佐野市大古屋町大古屋橋まで
※22	秋山川（左右岸）	佐野市一級河川上流端から佐野市葛生大橋まで
※23	名草川（左右岸）	足利市一級河川上流端から足利市名草川砂防区間境まで
※24	名草川（左右岸）	足利市砂防区間境から足利市袋川合流点まで
※25	那珂川（左岸）	那須町大字高久甲那珂川橋から大田原市矢倉まで
※25	秋山川（右岸）	那須塩原市鳥野目那珂川橋から大田原市佐良土まで
※26	逆川(茂木)（左右岸）	茂木町大字飯深沢川合流点から茂木町大字飯野那珂川合流点まで
※27	逆川(茂木)（左右岸）	茂木町逆川一級河川上流端から茂木町深沢川合流点まで
※28	蛇尾川（左右岸）	那須塩原市東遅沢遅沢橋から大田原市片府田箒川合流点まで
※29	蛇尾川（左右岸）	那須塩原市一級河川上流端から那須塩原市遅沢橋（県道西那須野那須線）
※30	熊川（左右岸）	那須塩原市一級河川上流端から大田原市蛇尾川合流点まで
※31	余笹川（左右岸）	那須町大字漆塚四ツ川合流点から大田原市川田那珂川合流点まで
※32	余笹川（左右岸）	那須町一級河川余笹川上流端から那須町四ッ川合流点まで
※33	黒川(那須)（左右岸）	福島県西郷村一級河川黒川上流端から福島県西郷村栃福橋まで
※34	黒川(那須)（左右岸）	福島県西郷村栃福橋から那須町余笹川合流点まで
※35	鬼怒川	日光市川俣ダムから江戸川合流点まで、日光市一級河川上流端から日光市下ノ沢合流点まで
※36	熊川	那須塩原市一級河川上流端から那須塩原市箕輪橋
※37	那珂川	那須塩原市深山ダムから那珂川橋（東北道）

ダム下流域河川の洪水浸水想定区域の公表及び洪水ハザードマップ作成状況

2024年9月末時点

事務所	ダム名	市町村名	河川名	公表	ＨＭ作成
日光	中禅寺ダム	日光市	中禅寺湖（県）・大谷川（県）	R2.3.16	R4.12
	三河沢ダム	日光市	三河沢（県）	R2.3.16	R4.12
矢板	塩原ダム	那須塩原市	箒川（県）	R2.3.16	R4.3
		大田原市		R2.3.16	R6.3
		矢板市		R2.3.16	R2.6
	西荒川ダム	塩谷町	西荒川(県)	R2.3.16	R2.8
		矢板市	荒川(県)	R2.3.16	R2.6
		さくら市		R2.3.16	R5.3
		高根沢		R2.3.16	R3.3
	東荒川ダム	矢板市	荒川(県)	R2.3.16	R2.6
		塩谷町		R2.3.16	R2.8
		さくら市		R2.3.16	R5.3
		高根沢		R2.3.16	R3.3
	寺山ダム	矢板市	宮川（県）	R2.3.16	R2.6
安足	松田川ダム	足利市	松田川(県)	R2.3.16	R3.6

２-10-４-２　洪水浸水想定区域指定の状況

（令和６(2024)年８月末時点）

	県管理区間	国管理区間
洪水予報河川	小貝川、五行川、田川、思川、姿川、黒川（日光）、永野川、秋山川、袋川、那珂川、逆川、荒川（塩谷）、箒川、蛇尾川、余笹川	利根川、渡良瀬川、桐生川、巴波川、思川、鬼怒川、田川放水路、小貝川、那珂川
水位周知河川	五行川、巴波川、旗川、内川	－
その他河川	○利根川水系 小貝川、江川（真岡）、大久保川、行屋川、野元川、井沼川、大沼川、冷子川、ぐみ川、百目鬼川(放水路含む)、大羽川、小宅川、大川、桜川、続谷川、鬼怒川、田川、釜川、御用川、武名瀬川、山田川、前川、逆川（宇都宮）、寅己川、赤堀川、弁天川、江川(宇都宮)、篠郷川、奈坪川、谷田川、石川、西鬼怒川、松川、清水川（今市）、泉川、富沢川、大谷川、志渡渕川、赤沢川、田母沢川、荒沢川、左沢川、土佐川、古大谷川、板穴川、砥川、小百川、石見川、男鹿川、野尻川、江戸川、土呂部川、西仁連川、渡良瀬川、思川、豊穂川、姿川、新川、武子川、板橋川、赤川、黒川（日光）、西武子川、行川、長畑川、西沢川、荒川（日光）、西黒川、小藪川、宮入川、大芦川、荒井川、東大芦川、粟野川、与良川、荒川（栃木）、箱の森池、永野川、杣井木川、赤津川、逆川（西方）、藤川、柏倉川、出流川（栃木）、江川（藤岡）、三杉川、蓮花川、秋山川、小曽戸川、仙波川、菊沢川、歳川、矢場川、姥川、出流川（佐野）、尾名川、彦間川、梅園川、閑馬川、長途路川、名草川、蓮台寺川、田島川、旧蓮台寺川、彦谷川、粟谷川、小俣川、清水川、神子内川 ○那珂川水系 那珂川、逆川（茂木）、鮎田川、高田川、塩田川、神井川、坂井川、菅又川、深沢川、八反田川、木須川、小木須川、解石川、菅の沢川、江川(烏山)、岩川、西江川、長者川、江川（矢板）、簗目川、中川、大江川、前沢川、天沼川、金精川、谷川、空沢川、清水川（烏山)、大沢川、中山川、武茂川、久那川、矢又川、大内川、大室川、盛谷川、大波川、入郷川、小口川、箒川、巻川、蛇尾川、鹿島川、熊川、百村川、鹿股川、シラン沢川、今尾頭川、亀久川、滑川、松葉川、湯坂川、大清水川、堂川、相の川、余笹川、黒川（那須）、三蔵川、奈良川、菖蒲川、四ツ川、高野川、沢名川、湯川（那須）、蕪中川、	－

	○久慈川水系 押川 ○ダム下流河川 中禅寺湖（中禅寺ダム）、大谷川（中禅寺ダム）、三河沢川（三河沢ダム）、湯西川（三河沢ダム）、西荒川（西荒川ダム）、荒川（東荒川ダム）、箒川（塩原ダム）、宮川（寺山ダム）、松田川（松田川ダム）	

第９章　洪水予報

第１　国土交通大臣と気象庁長官が共同して行う洪水予報

１．洪水予報の種類並びに発表基準

水防法第10条第2項及び気象業務法第14条の2第2項の規定により、国土交通大臣と気象庁長官が共同して行なう洪水予報の発表基準・種類は、次表のとおりである。洪水予報は、河川毎にその地点の水位または流量を示して発表される。

洪水の危険のレベル	洪水予報の標題〔洪水予報の種類〕	解説	
		発表の基準	市町・住民に求める行動等
レベル５	○○川氾濫発生情報〔洪水警報〕	氾濫が発生した後速やかに発表する。	・逃げ遅れた住民の救助等。 ・新たに氾濫が及ぶ区域の住民の避難誘導。
レベル４	○○川氾濫危険情報〔洪水警報〕	予報区域のいずれかの基準地点の水位が、急激な水位上昇によりまもなく氾濫危険水位（危険水位）を超え、さらに水位の上昇が見込まれる場合、あるいは氾濫危険水位を到達した場合に、速やかに発表する。	・市町は避難指示の発令を判断。
レベル３	○○川氾濫警戒情報〔洪水警報〕	予報区域のいずれかの基準地点の水位が、氾濫危険水位（危険水位）に到達することが見込まれる場合、あるいは避難判断水位に到達し、さらに水位の上昇が見込まれる場合に発表する。	・市町は高齢者等避難の発令を判断。
レベル２	○○川氾濫注意情報〔洪水注意報〕	予報区域のいずれかの基準地点の水位が、氾濫注意水位（警戒水位）に到達し、さらに水位の上昇が見込まれる場合に発表する。	・住民は洪水に関する情報に注意。 ・水防団出動。
レベル１	（発表なし）	水防団待機水位。	・水防団待機。

※解除
氾濫注意情報の解除は、氾濫発生情報、氾濫危険情報、氾濫警戒情報又は氾濫注意情報を発表中に、氾濫注意水位を下回り、氾濫のおそれがなくなったときに発表する。

２．通知連絡

知事は、国土交通大臣が指定した河川について洪水予報の通知を受けたときは、水防管理者及び量水標管理者に通知するとともに、必要に応じ報道機関の協力を求めて、これを一般に周知するものとする。

なお、障害対応時の伝達記録用紙は、別表10による。

３．指定河川及びその区域、基準観測所

（水位単位：m）

区間名	河川名	区域	基準観測所	水防団待機水位（指定水位）	氾濫注意水位（警戒水位）	避難判断水位	氾濫危険水位（危険水位）	担当官署
利根川上流部	利根川	左岸 群馬県伊勢崎市柴町字小泉1555番地先から茨城県猿島郡境町字北野1920番地先まで 右岸 群馬県佐波郡玉村町大字小泉字飯玉前70番6地先から江戸川分派点まで	八斗島	0.80	1.90	3.10	4.10	関東地方整備局 気象庁大気海洋部
			栗橋	2.70	5.00	7.60	9.20	
渡良瀬川上流部	渡良瀬川	左岸 群馬県みどり市大間々町高津戸1078番17地先から栃木県足利市若草町12番1地先まで 右岸 群馬県みどり市大間々町大間々2245番4地先から栃木県足利市福富町1819番3地先まで	高津戸	2.20	3.30	4.40	5.00	渡良瀬川河川事務所 前橋地方気象台 宇都宮地方気象台
	桐生川	左岸 群馬県桐生市菱町4丁目字金葛2442番の2地先から渡良瀬川合流点まで 右岸 群馬県桐生市天神町3丁目360番の12地先から渡良瀬川合流点まで	広見橋	1.70	2.00	3.00	3.70	
渡良瀬川下流部	渡良瀬川	左岸 栃木県足利市若草町12番１地先から利根川合流点まで 右岸 栃木県足利市福富町1819番3地先から利根川合流点まで	足利	3.00	3.30	4.90	5.40	関東地方整備局 気象庁大気海洋部
			古河	2.70	4.70	8.90	9.70	
	巴波川	左岸 栃木県小山市大字中里字堤田1125番1地先から渡良瀬川合流点まで 右岸 栃木県栃木市大平町伯仲字姥神257番地先から渡良瀬川合流点まで	中里	2.00	2.70	5.10	5.50	
	思川	左岸 栃木県小山市大字乙女字寒沢1119番1地先から渡良瀬川合流点 右岸 栃木県下都賀郡野木町大字友沼字角新田1858番1地先から渡良瀬川合流点まで	乙女	3.00	5.50	5.70	8.70	
鬼怒川	鬼怒川	左岸 栃木県塩谷郡塩谷町大字風見1201番16地先から利根川合流点まで 右岸 栃木県宇都宮市宮山田町字ｶﾊﾀﾆ1302番地先から利根川合流点まで	佐貫(下)	1.50	2.30	3.10	3.70	下館川河川事務所 宇都宮地方気象台 水戸地方気象台
			石井(右)	1.00	1.50	2.60	3.30	
			川島	0.00	1.10	2.40	3.40	
			鬼怒川水海道	1.50	3.50	5.30	6.00	
	田川放水路	左岸 田川からの分派点から鬼怒川への合流点まで 右岸 田川からの分派点から鬼怒川への合流点まで	石井(右)	1.00	1.50	2.60	3.30	
小貝川	小貝川	左岸 栃木県芳賀郡益子町大字長堤字下田2435番地先から茨城県龍ヶ崎市小通幸谷町 右岸 栃木県真岡市根本2169番地先から茨城県取手市宮和田字	三谷	1.40	1.80	2.90	3.20	
			黒子	2.50	3.80	5.10	5.80	
			上郷	3.00	3.60	4.90	5.30	
			小貝川水海道	3.80	4.60	6.10	6.50	
那珂川	那珂川	左岸 栃木県大田原市亀久字大平419番4地先から海まで 右岸 栃木県大田原市佐良土字野島2835番1地先から海まで	小口	4.00	5.00	5.00	5.50	常陸河川国道事務所 水戸地方気象台 宇都宮地方気象台
			野口	2.50	3.50	4.10	4.50	
			水府橋	3.00	4.00	5.40	5.80	

4．洪水予報　実施区域図

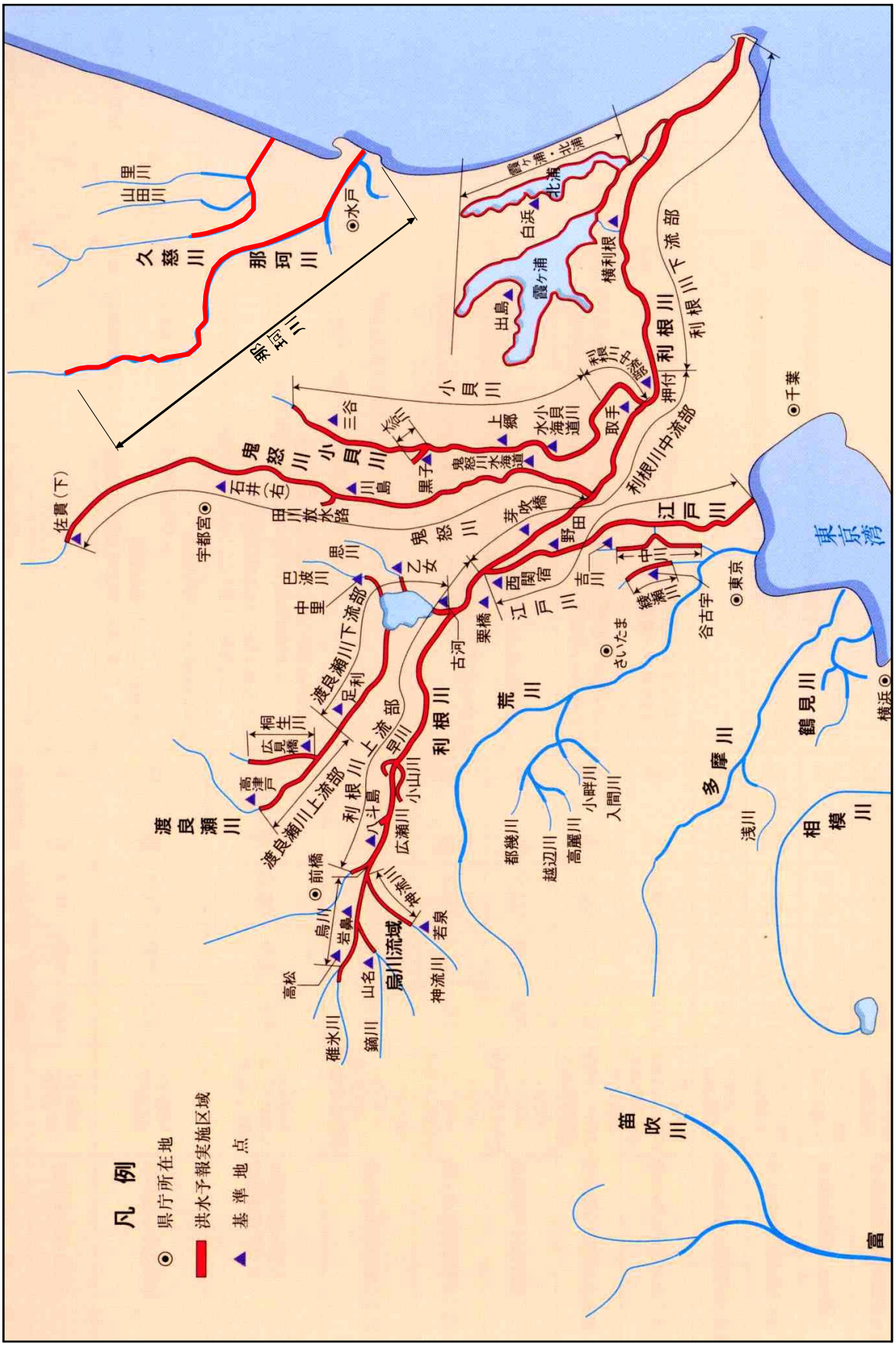
凡例
県庁所在地
洪水予報実施区域
基準地点
久慈川
那珂川
里川
山田川
水戸
鬼怒川
小貝川
三谷
上郷
水海道
黒子
川島
石井(右)
田川放水路
佐貫(下)
宇都宮
思川
巴波川
中里
乙女
渡良瀬川
足利
桐生川
広見橋
高津戸
渡良瀬川上流部
利根川上流部
利根川
早川
小山川
八斗島
広瀬川
前橋
烏川
岩鼻
高松
山名
碓氷川
鏑川
神流川
若泉
烏川流域
利根川下流部
利根川中流部
利根川下流部
霞ヶ浦・北浦
北浦
白浜
霞ヶ浦
出島
横利根
利根川
押付
取手
芽吹橋
野田
西関宿
栗橋
古河
江戸川
吉川
中川
綾瀬川
谷古宇
東京
さいたま
荒川
都幾川
越辺川
高麗川
小畔川
入間川
多摩川
浅川
鶴見川
横浜
相模川
千葉
東京湾
笛吹川
富

第２　栃木県知事と気象庁長官が共同して行う洪水予報

１．洪水予報の種類並びに発表基準

水防法第11条第1項及び気象業務法第14条の2第3項の規定により、栃木県知事と気象庁長官が共同して行なう洪水予報の発表基準・種類は、次表のとおりである。洪水予報は、河川毎にその地点の水位を示して発表される。

洪水の危険のレベル	洪水予報の標題〔洪水予報の種類〕	解説	
		発表の基準	市町・住民に求める行動等
レベル５	○○川氾濫発生情報〔洪水警報〕	氾濫が発生した後速やかに発表する。	・逃げ遅れた住民の救助等。 ・新たに氾濫が及ぶ区域の住民の避難誘導。
レベル４	○○川氾濫危険情報〔洪水警報〕	予報区域のいずれかの基準地点の水位が、急激な水位上昇によりまもなく氾濫危険水位（危険水位）を超え、さらに水位の上昇が見込まれる場合、あるいは氾濫危険水位を到達した場合に、速やかに発表する。	・市町は避難指示の発令を判断。
レベル３	○○川氾濫警戒情報〔洪水警報〕	予報区域のいずれかの基準地点の水位が、氾濫危険水位（危険水位）に到達することが見込まれる場合、あるいは避難判断水位に到達し、さらに水位の上昇が見込まれる場合に発表する。	・市町は高齢者等避難の発令を判断。
レベル２	○○川氾濫注意情報〔洪水注意報〕	予報区域のいずれかの基準地点の水位が、氾濫注意水位（警戒水位）に到達し、さらに水位の上昇が見込まれる場合に発表する。	・住民は洪水に関する情報に注意。 ・水防団出動。
レベル１	（発表なし）	水防団待機水位。	・水防団待機。

※解除
氾濫注意情報の解除は、氾濫発生情報、氾濫危険情報、氾濫警戒情報又は氾濫注意情報を発表中に、氾濫注意水位を下回り、氾濫のおそれがなくなったときに発表する。

２．通知連絡

知事は自ら指定した河川について洪水予報を行ったときは、水防管理者及び量水標管理者に通知するとともに、必要に応じ報道機関の協力を求めて、これを一般に周知するものとする。

また、避難のための立退きの勧告又は指示の判断に資するため、関係市町村の長にその通知に係る事項を通知するものとする。

なお、障害対応時の伝達記録用紙は、別表10による。

３．指定河川及びその区域、基準観測所

（気）気象庁観測施設

水系	河川名	区域	基準水位観測所	基準水位 水防団待機水位（通報水位）	基準水位 はん濫注意水位（警戒水位）	基準水位 避難判断水位	基準水位 はん濫危険水位（危険水位）	流域内雨量観測所	所管事務所名	告示
利根川水系	小貝川	左岸 芳賀郡市貝町大字市塙金井橋から芳賀郡益子町大字上山まで 右岸 芳賀郡市貝町大字市塙金井橋から真岡市根本まで	鉄道橋下（益子）	1.00	1.50	2.10	2.60	千本 浅間山	真岡土木	H21.9.1 第482号
	五行川	左岸 芳賀郡芳賀町大字芳志戸秋場橋から真岡市大根田まで 右岸 芳賀郡芳賀町大字芳志戸秋場橋から真岡市大根田まで	妹内橋（真岡）	1.60	1.90	2.70	3.20	（気）高根沢 （気）真岡 氏家、芳賀 真岡土木	真岡土木	H19.5.25 第377号
	田川	左岸 宇都宮市岩曽町山田川合流点から下野市上坪山田川放水路への分派点まで	東橋（宇都宮）	1.40	2.00	3.00	3.70	（気）宇都宮 大網、県庁 宇都宮土木	宇都宮土木 栃木土木	H18.3.28 第225号
		右岸 宇都宮市山本1丁目山田川合流点から小山市大字田川田川放水路への分派点まで	明治橋（上三川）	1.60	2.20	2.90	3.50			
	思川	左岸 鹿沼市深程大芦川合流点から小山市大字乙女まで	保橋（栃木）	1.50	1.80	3.30	4.10	（気）鹿沼、（気）宇都宮、栗野、真名子、遠木、上粕尾、古峰原、東小来川、大久保、板荷、田下、下久我、鹿沼土木、小山	栃木土木 鹿沼土木	H19.5.25 第377号
		右岸 鹿沼市深程大芦川合流点から下都賀郡野木町大字友沼まで	観晃橋（小山）	2.80	3.40	5.80	6.50			
	姿川	左岸 宇都宮市幕田町淀橋から小山市大字黒本思川合流点まで	淀橋（壬生）	1.50	2.00	2.80	3.30	（気）宇都宮 田下	宇都宮土木 栃木土木	H22.3.19 第143号
		右岸 下都賀郡壬生町大字安塚淀橋から小山市大字黒本思川合流点まで	姿川橋（小山）	1.50	2.00	3.40	3.90			
	黒川	左岸 鹿沼市富岡行川合流点から栃木市大光寺思川合流点まで	府中橋（鹿沼）	3.00	3.70	5.20	5.70	（気）鹿沼 東小来川 板荷	鹿沼土木 栃木土木	H20.5.23 第303号
		右岸 鹿沼市富岡行川合流点から栃木市大光寺思川合流点まで	東雲橋（壬生）	1.50	2.50	4.50	5.00			
	永野川	左岸 栃木市星野町山口橋から栃木市大平町伯仲巴波川合流点まで 右岸 栃木市星野町山口橋から栃木市大平町伯仲巴波川合流点まで	大平橋上（大平）	2.10	2.80	3.40	4.50	（気）栃木 （気）葛生 永野、寺尾 皆川	栃木土木	H19.5.25 第377号
	秋山川	左岸 佐野市葛生西2丁目葛生大橋から佐野市植下町大古屋橋まで 右岸 佐野市あくと町葛生大橋から佐野市大古屋町大古屋橋まで	大橋（佐野）	1.30	1.70	2.10	2.80	（気）葛生 （気）佐野 秋山台、山越	栃木土木 安足土木	H20.5.23 第303号
	袋川	左岸 足利市月谷町から足利市川崎町渡良瀬川合流点まで 右岸 足利市月谷町から足利市川崎町渡良瀬川合流点まで	千歳橋（足利）	1.70	2.20	3.00	3.50	（気）足利 北大網、安足土木 松田	安足土木	H21.9.1 第482号
那珂川水系	那珂川	左岸 那須郡那須町大字高久甲那珂川橋から大田原市矢倉まで	晩翠橋（黒磯）	2.00	2.80	5.00	5.50	（気）那須高原、（気）黒磯 南金丸、両郷、沓掛、芦野 矢の目、鳥野目、那須湯本、板室 沼ッ原、黒尾谷、ロープウェイ 那須共同牧場	大田原土木	H22.3.19 第143号
		右岸 那須塩原市鳥野目那珂川橋から大田原市佐良土まで	黒羽（国観測所）	2.20	3.10	4.40	5.20			
	逆川	左岸 芳賀郡茂木町大字飯深沢川合流点から芳賀郡茂木町大字飯野那珂川合流点まで 右岸 芳賀郡茂木町大字飯深沢川合流点から芳賀郡茂木町大字飯野那珂川合流点まで	木幡大橋（茂木）	1.80	2.50	3.60	4.20	下小貫 木幡 茂木 千本	真岡土木	H21.9.1 第482号
	荒川	左岸 さくら市松島新松島橋から那須烏山市向田那珂川合流点まで 右岸 さくら市早乙女新松島橋から那須烏山市向田那珂川合流点まで	連城橋（喜連川）	1.20	1.50	2.00	2.50	（気）塩谷、（気）那須烏山 矢板土木、上太田 烏羽新田、西荒川ダム 弓張、上の原、寺山ダム 那珂川水系ダム 東荒川ダム	真岡土木 矢板土木 烏山土木	H20.5.23 第303号
	箒川	左岸 大田原市薄葉かさね橋から大田原市佐良土那珂川合流点まで 右岸 矢板市沢かさね橋から那須郡那珂川町那珂川合流点まで	佐久山（大田原）	1.90	2.50	3.50	4.00	佐久山、上ノ原 新湯、塩原ダム 上塩原	矢板土木 大田原土木 烏山土木	H21.9.1 第482号
	蛇尾川	左岸 那須塩原市東遅沢遅沢橋から大田原市片府田箒川合流点まで 右岸 那須塩原市東遅沢遅沢橋から大田原市片府田箒川合流点まで	蛇尾橋（大田原）	1.70	2.30	3.40	3.90	（気）大田原 大田原土木 百村 湯宮	大田原土木	H21.9.1 第482号
	余笹川	左岸 那須郡那須町大字漆塚四ツ川合流点から大田原市川田那珂川合流点まで 右岸 那須郡那須町大字漆塚四ツ川合流点から那須郡那須町大字稲沢那珂川合流点まで	中余笹橋（那須）	1.30	1.80	2.30	2.80	（気）那須高原 ロープウェイ 那須共同牧場 那須湯本、沓掛	大田原土木	H19.5.25 第377号

4．洪水予報、水位周知情報　実施区域

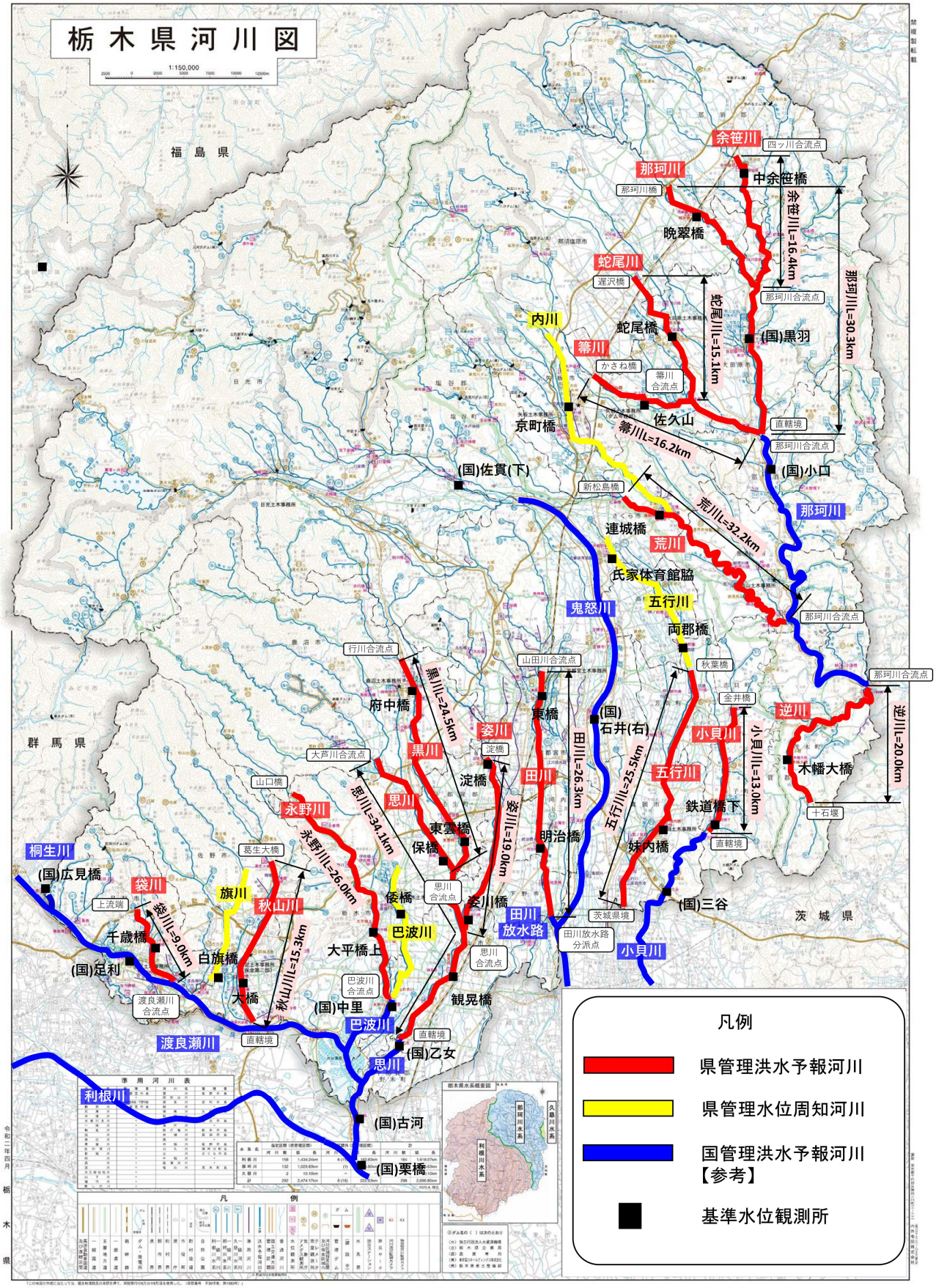

第10章　水位情報の通知及び周知

第１　国土交通大臣が水位情報の通知及び周知を行う河川

１．法第13条の規定により国土交通大臣が水位情報の通知及び周知を行う河川は、次のとおりである。

水系	河川名	区 域	基準水位観測所	基準水位観測所				所管事務所名
				水防団待機水位（通報水位）	氾濫注意水位（警戒水位）	避難判断水位	氾濫危険水位（洪水特別警戒水位）	
利根川水系	矢場川	左岸 足利市県町浄土川戸1143番地先旭橋から渡良瀬川合流点まで 右岸 邑楽郡邑楽町大字秋妻字中耕地乙265番地先旭橋から渡良瀬川合流点まで	矢場川 足森橋	3.00 （足利）	3.30 （足利）	3.40	3.70	渡良瀬川河川事務所
	旗川	左岸 足利市寺岡町894番の1地先から渡良瀬川合流点まで 右岸 足利市寺岡町870番の1地先から渡良瀬川合流点まで	旗川 高田橋	3.00 （足利）	3.30 （足利）	3.90	4.10	
	秋山川	左岸 佐野市植下町字間之田町3336番地先から渡良瀬川合流点まで 右岸 佐野市大古屋町字大古屋4541番の1地先 から渡良瀬川合流点まで	秋山川 伊保内新橋	3.00 （足利）	3.30 （足利）	6.90	8.20	

※水位周知河川の水防警報については、現状では、渡良瀬川本川下流部の水防警報（足利水防警報区）と一体的に発表しており、これを継続する。

２．水位情報の通知及び周知の実施時期

基準観測所の水位が氾濫危険水位を越えたとき、周知を行う。

３．通知連絡

知事は、国土交通大臣が指定した河川について水位到達情報の通知を受けたときは、水防管理者及び量水標管理者に通知するとともに、必要に応じ報道機関の協力を求めて、一般に周知するものとする。

第２　栃木県知事が水位情報の通知及び周知を行う河川

１．法第13条の規定により栃木県知事が水位情報の通知及び周知を行う河川は、次のとおりである。

水系	河川名	区域	基準水位観測所	基準水位観測所				流域内雨量観測所	所管事務所名
				水防団待機水位（通報水位）	氾濫注意水位（警戒水位）	避難判断水位	氾濫危険水位（洪水特別警戒水位）		
利根川水系	巴波川	左岸 栃木市川原田町ふたまた橋から小山市大字中里まで 右岸 栃木市川原田町ふたまた橋から栃木市大平町伯仲まで	倭橋（栃木）	0.70	1.00	1.30	1.80	(気)栃木 栃木土木	栃木土木
利根川水系	旗川	左岸 佐野市船越町船越橋から足利市寺岡(直轄旗川上流端)まで 右岸 佐野市船越町船越橋から足利市寺岡(直轄旗川上流端)まで	白旗橋（佐野）	1.80	2.20	2.30	3.00	(国)作原 長谷場 北大網 打越	安足土木
利根川水系	五行川	左岸 さくら市馬場国道4号から芳賀郡芳賀町大字芳志戸秋場橋まで 右岸 さくら市馬場国道4号から芳賀郡芳賀町大字芳志戸秋場橋まで	氏家体育館脇（さくら）	0.90	1.20	1.30	1.80	(気)高根沢 氏家	真岡土木 矢板土木
			両郡橋（芳賀）	0.80	1.10	1.30	1.80		真岡土木
那珂川水系	内川	左岸 矢板市荒井　荒井橋から さくら市喜連川荒川合流点まで 右岸 矢板市荒井　荒井橋から さくら市喜連川荒川合流点まで	京町橋（矢板）	1.20	1.60	2.10	2.60	農場 弓張 矢板土木	矢板土木

２．水位情報の通知及び周知の実施時期

栃木県知事が行う水位情報の通知及び周知の発表は、水防法第13条第2項の規定に基づき行う避難判断水位への到達情報の発表のほか、「洪水等に関する防災情報体系の見直しについて」（平成18年10月1日河川局長通達）に基づき、氾濫注意水位、氾濫危険水位への到達情報の発表を行うものとする。なお、その種類は次のとおりとする。

洪水の危険のレベル	水位周知情報の表題	発表基準
レベル５	○○川氾濫発生	氾濫が発生した後、速やかに発表する。
レベル４	○○川氾濫危険情報	区域のいずれかの基準地点の水位が、氾濫危険水位（危険水位）に到達した場合に速やかに発表する。
レベル３	○○川氾濫警戒情報	区域のいずれかの基準地点の水位が、避難判断水位（特別警戒水位）に到達した場合に速やかに発表する。
レベル２	○○川氾濫注意情報	区域のいずれかの基準地点の水位が、氾濫注意水位（警戒水位）に到達した場合に速やかに発表する。

３．通知連絡

栃木県知事は、当該河川の水位が上記基準水位に達したときは、当該河川の水位又は流量を示して、水位周知伝達系統の連絡方法により、水防管理者等へ通知するとともに、必要に応じ報道機関の協力を求めて、これを一般に周知するものとする。

また、知事が指定した河川について通知をした知事は、避難のための立退きの勧告又は指示の判断に資するため、関係市町村の長にその通知に係る事項を通知するものとする。

なお、障害対応時用の伝達記録様式は、別表10によるものとする。

第３　群馬県知事が水位情報の通知及び周知を行う河川

１．法第13条の規定により群馬県知事が水位情報の通知及び周知を行う河川は、次のとおりである。

水系	河川名	区域	基準水位観測所	基準水位観測所				所管事務所名
				水防団待機水位（通報水位）	氾濫注意水位（警戒水位）	避難判断水位	氾濫危険水位（洪水特別警戒水位）	
利根川水系	桐生川	左岸 桐生市菱町四丁目から桐生市菱町五丁目まで 右岸 桐生市天神町三丁目から桐生市梅田まで	上久方（桐生市）	2.20	3.10	4.20	4.58	群馬県桐生土木事務所

２．水位情報の通知及び周知の発表基準

基準水位観測所で、氾濫注意水位に達したとき、発表を行うこととするが可能な範囲で情報を追加して発表を行うものとする。

第11章　水防警報

第１　水防警報の種類並びに発表基準

法第16条による国土交通大臣及び知事の行う水防警報並びに発表基準は、概ね次表の通りである。

種類	内　　容	発　表　基　準	
		国管理河川	県管理河川
待機	１．不意の出水あるいは水位の再上昇等が予想される場合に、状況に応じて直ちに水防機関が出動できるように待機する必要がある旨を警告するもの。 ２．水防機関の出動期間が長引くような場合に、出動人員を減らしてもさしつかえないが、水防活動をやめることはできない旨を警告するもの。	気象予警報等及び河川状況により、特に必要と認めるとき。	気象予警報等及び河川状況により、特に必要と認めるとき。
準備	水防に関する情報連絡、水防資器材の整備、水こう門機能等の点検、通信及び輸送の確保等に努めるとともに、水防機関に出動の準備をさせる必要がある旨を警告するもの。	雨量、水位、流量その他の河川状況により必要と認めるとき。	氾濫注意水位（警戒水位）に達し、更に水位が上昇する恐れがあるとき。 または、雨量、水位、流量その他の河川状況により必要と認めるとき。
出動	水防機関が出動する必要がある旨を 警告するもの。	洪水注意報等により、氾濫注意水位（警戒水位）を越える恐れがあるとき。 または、水位、流量等その他河川の状況により必要と認めるとき。	氾濫注意水位（警戒水位）を越え、更に水位が上昇するとき。 または、雨量、水位、流量その他の河川状況により必要と認めるとき。
指示及び情報	水位、滞水時間その他水防活動上必要な状況を明示するとともに、越水、漏水、法崩、亀裂その他河川状況により警戒を必要とする事項を指摘して警告するもの。	洪水警報等により、または、既に氾濫注意水位（警戒水位）を越え災害の起こる恐れがあるとき。	水位、流量等その他河川の状況により、警戒を必要とする事項を指摘して警告を行う必要があるとき。
解除	水防活動を必要とする出水状況が解消した旨及び当該基準水位観測所名による一連の水防警報を解除する旨を通告するもの。	氾濫注意水位（警戒水位）以下に下降したとき。 または、氾濫注意水位以上であっても水防作業を必要とする河川状況が解消したと認めるとき。	氾濫注意水位（警戒水位）以下に下降したとき。 または、氾濫注意水位以上であっても水防作業を必要とする河川状況が解消したと認めるとき。

第２　国土交通大臣の行う水防警報

１．指定河川及びその区域、基準水位観測所

河川名		区　　域	基準水位観測所	発表者
渡良瀬川	左岸	足利市小俣町57番の2地先から栃木市藤岡町藤岡字山合5879番の7地先まで	足利（足利水防警報区）	渡良瀬川河川事務所長
	右岸	足利市中川町3750番の1地先から栃木市藤岡町藤岡字鷲原5721番の12地先まで		
矢場川	左岸	足利市県町浄土川戸1143番地先旭橋から渡良瀬川合流点まで		
	右岸	群馬県邑楽郡邑楽町大字秋妻字中耕地乙265番地先旭橋から渡良瀬川合流点まで		
旗川	左岸	足利市寺岡町894番の1地先から渡良瀬川合流点まで		
	右岸	足利市寺岡町870番地先から渡良瀬川合流点まで		
秋山川	左岸	佐野市植下町字間之田3336番地先から渡良瀬川合流点まで		
	右岸	佐野市大古屋町字大古屋4541番の1地先から渡良瀬川合流点まで		
桐生川	左岸	群馬県桐生市菱町４丁目字金葛2442番の2地先から渡良瀬川合流点まで	広見橋	
	右岸	群馬県桐生市天神町３丁目360番の12地先から渡良瀬川合流点まで		
渡良瀬川	左岸	栃木市藤岡町藤岡字山合5879番3地先東武鉄道橋上流端から利根川合流点まで	古河	利根川上流河川事務所長
	右岸	栃木市藤岡町藤岡字鷲原5721番11地先東武鉄道橋上流端から利根川合流点まで		
巴波川	左岸	小山市大字中里字堤田1125番1地先から渡良瀬川合流点まで	中里	
	右岸	栃木市大平町伯仲字姥神257番地先から渡良瀬川合流点まで		
思川	左岸	小山市大字乙女字寒沢1119番1地先から渡良瀬川合流点まで	乙女	
	右岸	野木町大字友沼字角新田1858番1地先から渡良瀬川合流点まで		
鬼怒川	左岸	塩谷町大字風見1201番16地先から高根沢町宝積寺まで	佐貫（下）	下館河川事務所長
	右岸	宇都宮市宮山田町カハタニ1302番地先から宇都宮市下岡本町まで		
	左岸	宇都宮市板戸町から真岡市上江連まで	石井（右）	
	右岸	宇都宮市柳田町から小山市大字中河原まで		
田川放水路	左岸	田川分派点から鬼怒川合流点	石井（右）	
	右岸	田川分派点から鬼怒川合流点		
小貝川	左岸	益子町大字長堤字下田2435番地先から茨城県筑西市蕨まで	三谷	
	右岸	真岡市大字根本2169番地先から茨城県筑西市蕨まで		
那珂川	左岸	大田原市亀久字大平419番の4地先から茨城県常陸大宮市野田字船場1846番1地先まで	小口	常陸河川国道事務所長
	右岸	大田原市佐良土字野島2835番1地先から芳賀郡茂木町大字飯野字中川原1571番1地先まで		

※水位周知河川（矢場川・旗川・秋山川）の水防警報については、現状では、足利水防警報区で実施している。

２．水防警報の基準となる水位観測所

河川名	観測所名	地　先　名	水防団待機水位（指定水位）	氾濫注意水位（警戒水位）	避難判断水位	氾濫危険水位（危険水位）
渡良瀬川	足　利	栃木県足利市通4丁目	3.00　m	3.30　m	4.90　m	5.40　m
	古　河	茨城県古河市桜町	2.70　m	4.70　m	8.90　m	9.70　m
鬼怒川	佐貫(下)	栃木県塩谷郡塩谷町佐貫	1.50　m	2.30　m	3.10　m	3.70　m
	石井(右)	栃木県宇都宮市石井町	1.00　m	1.50　m	2.60　m	3.30　m
	川　島	茨城県筑西市下川島	0.00　m	1.10　m	2.40　m	3.40　m
小貝川	三　谷	栃木県真岡市大字高田	1.40　m	1.80　m	2.90　m	3.20　m
思　川	乙　女	栃木県小山市乙女	3.00　m	5.50　m	5.70　m	8.70　m
巴波川	中　里	栃木県小山市中里	2.00　m	2.70　m	5.10　m	5.50　m
桐生川	広見橋	群馬県桐生市東五丁目	1.70　m	2.00　m	3.00　m	3.70　m
那珂川	小　口	栃木県那須郡那珂川町小口	4.00　m	5.00　m	5.00　m	5.50　m

第３　栃木県知事が行う水防警報

１．指定河川及びその区域、基準水位観測所

（気）気象庁観測施設

水系	河川名	区　　域	基準水位観測所	基準水位 水防団待機水位（通報水位）	基準水位 氾濫注意水位（警戒水位）	基準水位 避難判断水位	基準水位 氾濫危険水位（危険水位）	流域内雨量観測所	所管事務所名	告示
利根川水系	小貝川	左　芳賀郡市貝町大字市塙金井橋から 岸　芳賀郡益子町大字上山まで 右　芳賀郡市貝町大字市塙金井橋から 岸　真岡市根本まで	鉄道橋下（益子）	1.00	1.50	2.10	2.60	千本 浅間山	真岡土木	H21.9.1 第482号
	五行川	左　さくら市馬場国道4号から 岸　真岡市大根田まで 右　さくら市馬場国道4号から 岸　真岡市大根田まで	妹内橋（真岡）	1.60	1.90	2.70	3.20	（気）高根沢 （気）真岡 氏家、芳賀 真岡土木	真岡土木	H19.5.25 第377号
			両郡橋（芳賀）	0.80	1.10	1.30	1.80			R2.5.22 第311号
			氏家体育館脇（さくら）	0.90	1.20	1.30	1.80		真岡土木 矢板土木	
	田川	左　宇都宮市岩曽町山田川合流点から 岸　下野市上坪山田川放水路への分派点まで 右　宇都宮市山本1丁目山田川合流点から 岸　小山市大字田川田川放水路への分派点まで	東橋（宇都宮）	1.40	2.00	3.00	3.70	（気）宇都宮 大網、県庁 宇都宮土木	宇都宮土木 栃木土木	H18.3.28 第225号
			明治橋（上三川）	1.60	2.20	2.90	3.50			
	思川	左　鹿沼市深程大芦川合流点から 岸　小山市大字乙女まで 右　鹿沼市深程大芦川合流点から 岸　下都賀郡野木町大字友沼まで	保橋（栃木）	1.50	1.80	3.30	4.10	（気）鹿沼、（気）宇都宮、粟野、真名子、遠木、上粕尾、古峰原、東小来川、大久保、板荷、田下、下久我、鹿沼土木、小山	栃木土木 鹿沼土木	H19.5.25 第377号
			観晃橋（小山）	2.80	3.40	5.80	6.50			
	姿川	左　宇都宮市幕田町淀橋から 岸　小山市大字黒本思川合流点まで 右　下都賀郡壬生町大字安塚淀橋から 岸　小山市大字黒本思川合流点まで	淀橋（壬生）	1.50	2.00	2.80	3.30	（気）宇都宮 田下	宇都宮土木 栃木土木	H22.3.19 第143号
			姿川橋（小山）	1.50	2.00	3.40	3.90			
	黒川	左　鹿沼市富岡行川合流点から 岸　栃木市大光寺思川合流点まで 右　鹿沼市富岡行川合流点から 岸　栃木市大光寺思川合流点まで	府中橋（鹿沼）	3.00	3.70	5.20	5.70	（気）鹿沼 東小来川 板荷	鹿沼土木 栃木土木	H20.5.23 第303号
			東雲橋（壬生）	1.50	2.50	4.50	5.00			
	巴波川	左　栃木市川原田町ふたまた橋から 岸　小山市大字中里まで 右　栃木市川原田町ふたまた橋から 岸　栃木市大平町伯仲まで	倭橋（栃木）	0.70	1.00	1.30	1.80	（気）栃木 栃木土木	栃木土木	H18.3.28 第226号
	永野川	左　栃木市星野町山口橋から 岸　栃木市大平町伯仲巴波川合流点まで 右　栃木市星野町山口橋から 岸　栃木市大平町伯仲巴波川合流点まで	大平橋上（大平）	2.10	2.80	3.40	4.50	（気）栃木 （気）葛生 永野、寺尾 皆川	栃木土木	H19.5.25 第377号
	秋山川	左　佐野市葛生西2丁目葛生大橋から 岸　佐野市植下町大古屋橋まで 右　佐野市あくと町葛生大橋から 岸　佐野市大古屋町大古屋橋まで	大橋（佐野）	1.30	1.70	2.10	2.80	（気）葛生 （気）佐野 秋山台、山越	栃木土木 安足土木	H20.5.23 第303号
	袋川	左　足利市月谷町から 岸　足利市川崎町渡良瀬川合流点まで 右　足利市月谷町から 岸　足利市川崎町渡良瀬川合流点まで	千歳橋（足利）	1.70	2.20	3.00	3.50	（気）足利 北大網、安足土木 松田	安足土木	H21.9.1 第482号
	旗川	左　佐野市船越町船越橋から 岸　足利市寺岡直轄旗川上流端まで 右　佐野市船越町船越橋から 岸　足利市寺岡直轄旗川上流端まで	白旗橋（佐野）	1.80	2.20	2.30	3.00	（気）作原 長谷場、北大網 打越	安足土木	R2.5.22 第311号
那珂川水系	那珂川	左　那須郡那須町大字高久甲那珂川橋から 岸　大田原市矢倉まで 右　那須塩原市鳥野目那珂川橋から 岸　大田原市佐良土まで	晩翠橋（黒磯）	2.00	2.80	5.00	5.50	（気）那須高原、（気）黒磯 南金丸、両郷、沓掛、芦野 矢の目、鳥野目、那須湯本、板室 沼ッ原、黒尾谷、ロープウェイ 那須共同牧場	大田原土木	H22.3.19 第143号
			黒羽（国観測所）	2.20	3.10	4.40	5.20			
	逆川	左　芳賀郡茂木町大字飯深沢川合流点から 岸　芳賀郡茂木町大字飯野那珂川合流点まで 右　芳賀郡茂木町大字飯深沢川合流点から 岸　芳賀郡茂木町大字飯野那珂川合流点まで	木幡大橋（茂木）	1.80	2.50	3.60	4.20	下小貫 木幡 茂木 千本	真岡土木	H21.9.1 第482号
	荒川	左　さくら市松島新松島橋から 岸　那須烏山市向田那珂川合流点まで 右　さくら市早乙女新松島橋から 岸　那須烏山市向田那珂川合流点まで	連城橋（喜連川）	1.20	1.50	2.00	2.50	（気）塩谷、（気）那須烏山 矢板土木、上太田 鳥羽新田、西荒川ダム 弓張、上の原、寺山ダム 那珂川水系ダム 東荒川ダム	真岡土木 矢板土木 烏山土木	H20.5.23 第303号
	箒川	左　大田原市薄葉かさね橋から 岸　大田原市佐良土那珂川合流点まで 右　矢板市沢かさね橋から 岸　那須郡那珂川町那珂川合流点まで	佐久山（大田原）	1.90	2.50	3.50	4.00	佐久山、上ノ原 新湯、塩原ダム 上塩原	矢板土木 大田原土木 烏山土木	H21.9.1 第482号
	蛇尾川	左　那須塩原市東遅沢遅沢橋から 岸　大田原市片府田箒川合流点まで 右　那須塩原市東遅沢遅沢橋から 岸　大田原市片府田箒川合流点まで	蛇尾橋（大田原）	1.70	2.30	3.40	3.90	（気）大田原 大田原土木 百村 湯宮	大田原土木	H21.9.1 第482号
	余笹川	左　那須郡那須町大字漆塚四ツ川合流点から 岸　大田原市川田那珂川合流点まで 右　那須郡那須町大字漆塚四ツ川合流点から 岸　那須郡那須町大字稲沢那珂川合流点まで	中余笹橋（那須）	1.30	1.80	2.30	2.80	（気）那須高原 ロープウェイ 那須共同牧場 那須湯本、沓掛	大田原土木	H19.5.25 第377号
	内川	左　矢板市荒井荒井橋から 岸　さくら市喜連川荒川合流点まで 右　矢板市荒井荒井橋から 岸　さくら市喜連川荒川合流点まで	京町橋（矢板）	1.20	1.60	2.10	2.60	農場 弓張 矢板土木	矢板土木	R2.5.22 第311号

第４　群馬県知事が行う水防警報

１．指定河川及びその区域、基準水位観測所

水系	河川名	区域	基準水位観測所	基準水位観測所				所管事務所名
				水防団待機水位（通報水位）	氾濫注意水位（警戒水位）	避難判断水位	氾濫危険水位（危険水位）	
利根川水系	桐生川	左岸 桐生市菱町四丁目から桐生市菱町五丁目まで 右岸 桐生市天神町三丁目から桐生市梅田まで	上久方（桐生市）	2.20	3.10	4.20	4.58	群馬県桐生土木事務所

２．群馬県知事が行う水防警報の発表基準

種類	内　　容	発　表　基　準
待機	１ 不意の出水あるいは水位の再上昇等が予想される場合に、状況に応じて直ちに水防機関が出動できるように待機する必要がある旨を警告するもの。 ２ 水防機関の出動期間が長引くような場合に、出動人員を減らしてもさしつかえないが、水防活動をやめることはできない旨を警告するもの。	気象予報、警報等及び河川状況により特に必要と認められるとき。または、水防団待機水位に達したとき。 または、氾濫注意水位以下に下降したとき。
準備	水防に関する情報連絡、水防資機材の整備、水門機能等の点検、通信及び輸送の確保等に努めるとともに、水防機関に出動の準備をさせる必要がある旨を警告するもの。	雨量、水位、流量その他の河川状況により必要と認められるとき。
出動	水防機関が出動する必要がある旨を警告するもの。	洪水注意報等により、または水位、流量、その他の河川状況により、氾濫注意水位を越えるおそれがあるとき。
指示	水位、滞水時間その他水防活動上必要な状況を明示するとともに、堤防から水があふれる、漏水、堤防斜面の崩れ亀裂その他、河川状況より警戒を必要とする事項を指摘し警告するもの。	洪水警報等により、または既に氾濫注意水位を越え災害のおこるおそれがあるとき。
解除	水防活動を必要とする増水状況が解消した旨及び当該基準水位観測所ごとによる一連の水防警報を解除する旨を通告するもの。	水防団待機水位以下に下降したとき、または、水防団待機水位以上であっても水防作業を必要とする河川状況が解消したと認められるとき。

２－11－１　消防組織・施設の状況

（１）市町　　令和４年４月１日現在

消防本部名	市町名	消防水利等				資機材		
		防火水槽	消火栓	その他	計	ポンプ車（水槽付を含む）	積載ポンプ車	計
単独	宇都宮市	1,130	11,441	579	13,150	16	133	149
	足利市	419	2,888	42	3,349	20	0	20
	栃木市	1,302	3,123	1,075	5,500	38	16	54
	佐野市	399	1,417	61	1,877	29	31	60
	鹿沼市	483	1,498	10	1,991	28	22	50
	日光市	677	2,479	0	3,156	55	29	84
	小山市	746	2,308	36	3,090	28	11	39
石橋	下野市	299	1,254	87	1,640	21	0	21
	上三川町	208	931	12	1,151	8	4	12
	壬生町	287	838	13	1,138	7	9	16
芳賀	真岡市	544	1,530	41	2,115	24	0	24
	益子町	226	486	23	735	12	3	15
	茂木町	233	632	58	923	16	0	16
	市貝町	183	259	7	449	8	7	15
	芳賀町	102	349	15	466	11	0	11
南那須	那須烏山市	467	581	99	1,147	21	18	39
	那珂川町	368	159	115	642	18	12	30
塩谷	矢板市	115	832	20	967	12	10	22
	さくら市	193	1,263	8	1,464	17	5	22
	塩谷町	47	446	7	500	11	9	20
	高根沢町	124	766	52	942	8	2	10
那須地区	大田原市	287	1,557	39	1,883	42	14	56
	那須塩原市	836	2,792	30	3,658	41	32	73
	那須町	417	1,149	11	1,577	10	28	38
委託	野木町	162	627	78	867	6	0	6
合計		10,254	41,605	2,518	54,377	507	395	902

（２）消防本部　　令和４年４月１日現在

消防本部名	署所数			吏員数	資機材等								
	消防署数	分署数	分遣所数		ポンプ車	ポンプ車水槽付	梯子車	化学車	救急車	うち高規格	工作車	水槽車	計
宇都宮市消防局	4	9		464	13	13	6	4	19	19	4	2	61
足利市消防本部	2	2		173	4	3	1	3	6	6	1	1	19
栃木市消防本部	1	5		193	6	5	1	2	8	8	1		23
佐野市消防本部	2	1		150	1	2	1	3	8	8	1		16
鹿沼市消防本部	1	3		129	4	5	1	1	6	6	1	1	19
日光市消防本部	3	5		188	3	8	1	1	11	11	3		27
小山市消防本部	1	6	1	223	4	7	1	3	9	9	1	1	26
石橋地区消防組合消防本部	3			184	3	5	1	1	7	7	1		18
芳賀地区広域行政事務組合消防本部	1	6		199	5	8	1	1	9	9	1		25
南那須地区広域行政事務組合消防本部	2			94	2	2		1	5	5	1		11
塩谷広域行政組合消防本部	5			195	4	5		1	8	8	2		20
那須地区消防本部	4	5		325	7	7	3	3	14	14	2		36
合計	29	42	1	2,517	56	70	17	24	110	110	19	5	301

２－12－１　林野火災用消防施設等の現況

（令和5年4月1日現在）

区分 市町村名	防火水槽（基）	自然水利利用施設（施設）	空中消火等補給基地等（施設）	消防無線（台）	受令機（台）	林野火災工作車（台）	ブッシュカッター（台）	チェーンソー（台）	可搬式散水装置（個）	可搬式送水装置（台）	軽可搬式消防ポンプ（台）	小型動力ポンプ付水槽車（台）
日光市	3			93	91			19	205	3		
合計	3	0	0	93	91	0	0	19	205	3	0	0