

第4回栃木県災害対策本部会議 次第

日時：令和元（2019）年10月16日（水）18時00分～
場所：本館8階 危機管理本部室

1 開会

2 議 題

- (1) 現在の被害状況について
- (2) 本部長からの指示事項

3 閉 会

災害対策本部員名簿

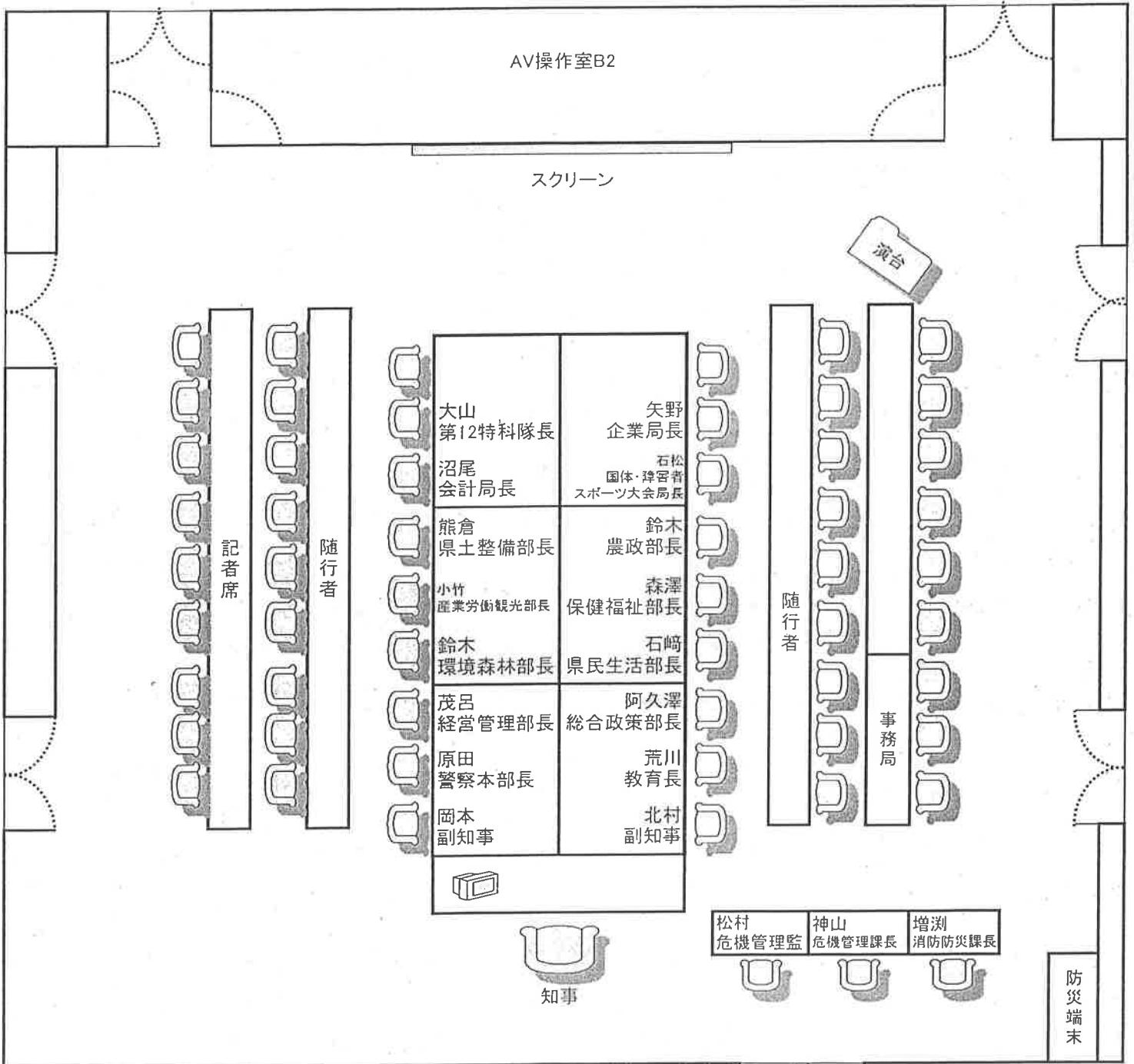
本部長	栃木県知事	福田 富一
副本部長	副知事	北村 一郎
	副知事	岡本 誠司
本部員	総合政策部長	阿久澤 真理
	経営管理部長	茂呂 和巳
	県民生活部長	石崎 金市
	環境森林部長	鈴木 峰雄
	保健福祉部長	森澤 隆
	産業労働観光部長	小竹 欣男
	農政部長	鈴木 正人
	県土整備部長	熊倉 一臣
	国体・障害者スポーツ大会局長	石松 英昭
	会計局長	沼尾 正史
	企業局長	矢野 哲也
	教育長	荒川 政利
警察本部長	原田 義久	

【事務局】

事務局長	危機管理監	松村 誠
事務局次長	危機管理課長	神山 正幸
	消防防災課長	増淵 一彦

令和元(2019)年第4回栃木県災害対策本部会議 座席表

県庁8階 危機管理本部室



令和元(2019)年10月12日台風第19号による被害について(第10報)

令和元(2019)年10月16日15時00分現在
災害対策本部

1 気象の状況

※10月15日(火)12時までの気象状況は省略。

10月16日(水)

栃木市、佐野市、鹿沼市、小山市、大田原市、那須塩原市、さくら市、那須烏山市、下野市、市貝町、壬生町、野木町に洪水警報発表中

2 人的・住家被害等

(1) 人的被害

死者：4名(足利市1名、栃木市1名、鹿沼市2名)

重症：2名(鹿沼市1名、大田原市1名)

中等症：4名(足利市2名、佐野市1名、鹿沼市1名)

軽症：16名(栃木市1名、佐野市2名、鹿沼市1名、矢板市10名、那須烏山市2名)

(2) 住家被害：

宇都宮市：床上浸水約400棟、床下浸水約300棟

足利市：床上浸水97棟、床下浸水62棟

栃木市(精査中)：一部損壊6棟、床上浸水約9,400棟、
床下浸水約4,400棟

佐野市(精査中)：床上浸水約1,400棟、床下浸水約1,200棟

鹿沼市：床上浸水6棟、床下浸水5棟

日光市：床上浸水6棟、床下浸水6棟

小山市：床上浸水151棟、床下浸水140棟

真岡市：一部損壊1棟、床下浸水3棟

大田原市：床上浸水13棟、床下浸水21棟

矢板市：一部損壊5棟、床上浸水5棟、床下浸水15棟

那須塩原市：床下浸水36棟

さくら市：床上浸水1棟、床下浸水6棟

那須烏山市：床上浸水152棟、床下浸水53棟

下野市：床上浸水9棟、床下浸水25棟

上三川町：床上浸水9棟、床下浸水26棟

益子町：床下浸水4棟

茂木町：全壊1棟、一部損壊2棟、床上浸水34棟、床下浸水3棟

市貝町 : 一部損壊1棟、床上浸水3棟
 壬生町 : 床上浸水7棟、床下浸水19棟
 塩谷町 : 一部損壊2棟、床上浸水1棟、床下浸水28棟
 那須町 : 床上浸水9棟、床下浸水25棟
 那珂川町 : 床上浸水1棟、床下浸水1棟

- (3) その他：栃木市：菌部浄水場が浸水→自衛隊給水車2台要請
 那須烏山市：配水施設水没（断水）→自衛隊給水車1台要請
 茂木町：上水場取水場冠水、機械故障3取水場→仮復旧
 鹿沼市：アンダーパスで車両が水没（要救助者なし）

3 避難勧告等

(1) 避難情報：2市（佐野市、鹿沼市）で避難指示（レベル4）を発令中

(2) 避難所情報

計：13か所195名

宇都宮市	1か所	2名	(<u>16日14:30</u> 時点)
足利市	1か所	11名	(<u>16日14:00</u> 時点)
栃木市	<u>5か所</u>	<u>96名</u>	(<u>16日13:00</u> 時点)
佐野市	1か所	<u>48名</u>	(<u>16日13:00</u> 時点)
鹿沼市	<u>2か所</u>	<u>10名</u>	(<u>15日21:50</u> 時点)
日光市	閉鎖		
小山市	1か所	<u>20名</u>	(<u>16日15:00</u> 時点)
大田原市	閉鎖		
真岡市	閉鎖		
矢板市	閉鎖		
那須塩原市	閉鎖		
さくら市	閉鎖		
那須烏山市	2か所	<u>8名</u>	(<u>16日14:00</u> 時点)
下野市	閉鎖		
上三川町	閉鎖		
益子町	閉鎖		
茂木町	閉鎖		
市貝町	閉鎖		
芳賀町	閉鎖		
壬生町	閉鎖		
野木町	閉鎖		
塩谷町	閉鎖		
高根沢町	閉鎖		

那須町 閉鎖
那珂川町 閉鎖

4 河川の状況 ※ () 内は発表時間

(1) 氾濫発生情報

ア 荒川 (10/13 0:20)
イ 蛇尾川 (10/13 4:25)
ウ 田川 (10/12 22:30) →解除
エ 永野川 (10/13 2:00)
オ 秋山川 (10/12 21:45)

(2) 氾濫危険情報

ア 那珂川上流部 (10/12 22:20) →解除
イ 思川 (10/12 23:00)
ウ 姿川 (10/12 19:30) →解除
エ 黒川 (10/12 23:35)
オ 鬼怒川 (10/13 5:30) →解除

(3) 氾濫警戒情報

ア 小貝川上流部 (10/12 20:25) →解除
イ 小貝川下流部 (10/13 5:40) →解除
ウ 五行川 (10/13 0:00) →解除
エ 利根川 (10/13 10:50) →解除

(4) 氾濫注意情報

ア 箒川 (10/12 20:55) →解除

5 土砂崩れ等

宇都宮市 3箇所、足利市 1 2箇所、佐野市 3箇所、鹿沼市 1箇所、日光市 1箇所、真岡市 1箇所、大田原市 8箇所、矢板市 2箇所、さくら市 3箇所、茂木町確認中、市貝町確認中、塩谷町 2箇所、那須町 9箇所、那珂川町 9箇所

6 道路 (通行止め等) の状況

- (1) 高速道路：通行止め等なし
- (2) 国道：通行止め等なし
- (3) 県道：1 5箇所
- (4) 市町道：多数

7 鉄道の状況

(1) JR：東北新幹線 平常運行

両毛線 足利～栃木駅間 終日運転見合わせ

※足利～岩舟駅間は20日に運転再開見込み

岩舟～栃木駅間は1か月程度運転見合わせの予定

栃木～小山駅間 本数を減らし運転

その他の路線 平常運行

(2) 真岡鐵道：平常運行

(3) 東武鐵道：日光線特急 一部運休

伊勢崎線特急 一部運休

佐野線 終日運転見合わせ（復旧には相当日数を要する。バスによる代行輸送を実施。）

日光線（栗橋～栃木・新鹿沼～下今市）終日運転見合わせ

（※静和～新大平下間で線路碎石流出・北鹿沼～板荷間で築堤が崩壊
バスによる代行輸送を実施。）

8 ライフラインの状況

(1) 停電：なし

(2) 断水：栃木市 平井町→復旧

藤岡町甲、藤岡町大田和、藤岡町大前、藤岡町太田、藤岡町都賀
→継続

鹿沼市 口栗野地区→復旧、永野地区→継続

佐野市 野上中地区、秋山町→復旧

那須烏山市 境地区→断水

烏山地区、七合地区、野上地区、滝地区、神長地区、高瀬地
区、森田地区、大里地区、曲田地区、小埜地区→一部断水

那須町 蓑沢地区、大畑地区

(3) 電話（NTT）：鹿沼市中粕尾上粕尾エリアで150回線通信不可。→復旧

9 県、市町の体制

(1) 県：11日 15：00 災害警戒本部を設置

12日 19：50 災害対策本部を設置

県内15市町に30名緊急対策要員を派遣

（16日現在派遣：足利市、栃木市、佐野市）

13日 8：30 第1回本部会議を開催

16：00 第2回本部会議を開催

14日 14：00 第3回本部会議を開催

- 15日 8:40 県版総括支援員を佐野市へ派遣
16:30 県版総括支援員を栃木市へ派遣
17:00 県版総括支援員を足利市へ派遣
16日 8:30 り災証明書の受付業務のため県職員2名を佐野市へ派遣

(2) 市町（災害対策本部設置市町）：

対策本部設置中：宇都宮市、足利市、栃木市、佐野市、鹿沼市、日光市、
小山市、那須烏山市、市貝町、塩谷町

警戒本部設置中：下野市

(3) 自衛隊の災害派遣

ア 県から自衛隊へ災害派遣要請（12日21:10）

イ 16日の活動状況

栃木市（施設復旧5件）

那須烏山市（給水支援3件、入浴支援1件）

鹿沼市（給水支援1件、道路復旧2件）

佐野市（道路啓開1件、入浴支援1件）

10 災害救助法の適用状況

12日 23:00 特別警報が発表された14市町に災害救助法の適用を決定

11 その他

- ・ 13日 日の出から県警ヘリ1機、自衛隊ヘリ2機で県内上空を偵察飛行。
- ・ 13日 6:03から県消防防災ヘリで救助活動。
- ・ 14日 総務省「被災市区町村応援職員確保システム」に基づく総括支援チームの受入れ
 - (1) 佐野市（徳島県から）
- ・ 15日 総務省「被災市区町村応援職員確保システム」に基づく総括支援チームの受入れ
 - (1) 足利市（横浜市から）
 - (2) 栃木市（愛知県から）
- ・ 16日 関西広域連合からの職員派遣を受入れ（和歌山県・徳島県）

各市町被害状況一覧

2019/10/16 15:00

市町	人的被害						住家被害						避難情報	
	死者	行方不明	重症	中等症	軽症	その他	全壊	半壊	一部損壊	床上浸水	床下浸水	その他	避難所	避難者
宇都宮市										400	300		1	2
足利市	1			2						97	62		1	11
栃木市 (住家被害は精査中)	1				1				6	9,400	4,400		5	96
佐野市 (住家被害は精査中)				1	2					1,400	1,200		1	48
鹿沼市	2		1	1	1					6	5		2	10
日光市										6	6		0	0
小山市										151	140		1	20
真岡市									1	0	3		0	0
大田原市			1							13	21		0	0
矢板市					10				5	5	15		0	0
那須塩原市										0	36		0	0
さくら市										1	6		0	0
那須烏山市					2					152	53		2	8
下野市										9	25		0	0
上三川町										9	26		0	0
益子町										0	4		0	0
茂木町							1		2	34	3		0	0
市貝町									1	3	0		0	0
芳賀町										0	0		0	0
壬生町										7	19		0	0
野木町										0	0		0	0
塩谷町									2	1	28		0	0
高根沢町										0	0		0	0
那須町										9	25		0	0
那珂川町										1	1		0	0
合計 (住家被害は精査中)	4	0	2	4	16	0	1	0	17	11,704	6,378	0	13	195

現在調査継続中

台風第19号に係る関係機関(リエゾン)リスト(栃木県災害対策本部) 10/16 12:00現在

区分	機関名	人数	主な支援業務や派遣の目的	派遣開始
国	陸上自衛隊第12特科隊	4	人命救助活動、生活支援活動、災害復興支援等	10月12日
	総務省消防庁	1	人的支援のニーズ把握等(緊急消防援助隊所管)	10月12日
	総務省自治行政局	2	災害マネジメント・一般行政業務等における人的支援に関する調整等	10月13日
	総務省関東総合通信局	1	通信状況の被害の把握、携帯電話会社大手三社等との連絡体制の維持等	10月14日
	内閣府	5	ISUTチームの派遣(地図情報の提供)、プッシュ型による物資支援	10月13日
	宇都宮地方気象台	2	気象情報の提供等	10月12日
	国土交通省本省	1	緊急排水の実施(緊急災害対策派遣隊(TEC-FORCE)所管)、道路通行止め解消、住宅・生活支援等	10月12日
	国土交通省 宇都宮国道事務所	2		
	農林水産省関東農政局	1	食糧支援	10月13日
	林野庁関東森林管理局	1	林地の被災状況にかかる情報交換	10月13日
	経済産業省関東経済産業局	2	簡易ベッドや仮設トイレなど物資支援	10月14日
	環境省本省	2	災害廃棄物の状況把握に係る支援	10月16日
	環境省 関東地方環境事務所	1		
文部科学省	2	学校施設の被災状況の確認、電源車の設置、復旧等に対する指導助言	10月16日	
他 都 道 府 県	和歌山県	3	被災状況や支援ニーズの把握(関西広域連合「カウンターパート方式」による派遣)	10月16日
	徳島県	2	被災状況や支援ニーズの把握(関西広域連合「カウンターパート方式」による派遣)	10月16日

○市町への応援関係(R1.10.16現在)

単位:人

項目	災害マネジメント等支援(実人員)			業務支援(延べ人員)			
	総括支援チーム*	県版総括支援員	県緊急対策委員	栃木県	市町	他自治体	支援内容
宇都宮市							
足利市	横浜市	3	1	2			
栃木市	愛知県	4	1	2			
佐野市	徳島県	2	1	2	2		罹災証明関係業務
鹿沼市							
日光市							
小山市							
真岡市							
大田原市							
矢板市							
那須塩原市							
さくら市							
那須烏山市							
下野市							
上三川町							
益子町							
茂木町							
市貝町							
芳賀町							
壬生町							
野木町							
塩谷町							
高根沢町							
那須町							
那珂川町							
計		9	3	6	2	0	0

* 総務省の被災市区町村応援職員確保システムに基づく派遣

市町等への物的支援状況一覧

R元(2019).10.16
栃木県災害対策本部 物的支援チーム

NO	依頼元	対応日	備蓄元・調達先	輸送手段	品目
1	栃木市	10月13日	関東地整(TEC-FORCE)	関東地整(TEC-FORCE)	排水ポンプ車 1台
2		10月16日	県災害対策本部下都賀支部	調整中	毛布200枚
3	佐野市	10月13日	消防学校	(一社)栃木県トラック協会	毛布300枚、水300本、クラッカー100個、アルファ米100個、缶パン100個
4		10月16日	久光製菓	調整中	湿布1800枚
5	小山市	10月13日	県災害対策本部下都賀支部	(一社)栃木県トラック協会	毛布 1000枚
6		10月14日	県災害対策本部下都賀支部	県災害対策本部下都賀支部	簡易ベッド(栃木市内の病院)15台
7	那須烏山市	10月14日	ナカノ薬品	ナカノ薬品	プリビージーン液(500ml) 600本、ザルコニン液(500ml) 10本
8		10月14日	レンタルのニッケン	レンタルのニッケン	仮設トイレ12基
9	上三川町	10月12日	消防学校	(一社)栃木県トラック協会	毛布300枚、水800本、缶パン800個
10	市貝町	10月13日	県災害対策本部塩谷支部	県災害対策本部塩谷支部	水300本
11	芳賀町 (芳賀中部上水道企業団)	10月12日	アケイオ	アケイオ	発電機1台
12	壬生町	10月12日	日赤	日赤	毛布300枚
13		10月12日	消防学校	赤帽栃木県軽自動車輸送協同組合	水500本、缶パン500個
14	野木町	10月12日	消防学校	(一社)栃木県トラック協会	アルファ米1000個、水1000本、毛布1000枚
15	那須町	10月12日	消防学校	赤帽栃木県軽自動車輸送協同組合	水500本、缶パン500個
16	県障害福祉課 (栃木市内の病院)	10月13日	消防学校、岡本台病院	自衛隊	水480本、アルファ米210食、流動食30食、DPAT3名 病院(入院74名、職員5~6名、計80名)に運搬依頼
17	栃木特別支援学校	10月14日	健康製菓	健康製菓	ザルコニン10(10%500cc)10本、ピュディファンP(1パーセント30)9本

◆政府プッシュ型支援の受入

- ・ブルーシート(500枚)[10月16日受入済]
- ・圧縮毛布(500枚)[10月16日受入済]
- ・カップ麺(1080個)、パックご飯・おかず(1000セット)[10月14日、15日、16日受入済]
- ・飲料(2000本)[10月16日受入済]
- ・段ボールベット(145セット)[10月15日要請済]

警察の活動状況について

令和元年10月16日

15時00分現在

警察本部

1 内容

災害警備本部において、引き続き、被害情報の収集を行うとともに、避難所立ち寄り、被災地の警戒を実施した。

2 現在の対応状況

(1) 災害警備本部の設置

10月12日(土)午後7時50分、本部長以下65名(継続)

(2) 部隊活動(県機動隊、管区機動隊)

ア 10月15日(火)

(ア) 県機動隊

待機中。

(イ) 管区機動隊

小隊長以下15名が鹿沼市内の被災家屋から流出した空気銃捜索を実施。

小隊長以下16名が茂木町内の被災家屋から流出した散弾銃捜索を実施し
発見。

イ 10月16日(水)

(ア) 県機動隊

待機中。

(イ) 管区機動隊

小隊長以下21名が車両10台で栃木市・小山市・佐野市・鹿沼市・足利市
・那須烏山市の避難所立ち寄り、被災地の警戒を実施。

(3) 被害情報収集活動

警察署から被害情報を災害警備本部において集約中。

(4) 航空機「なんたい」の活用

ア 10月15日(火)

午前6時30分、午前9時00分の2回上空から県内の被害状況の情報収集を

実施。

イ 10月16日(水)

待機中。

(5) 交通対策活動

道路破損状況の情報収集。

(6) 避難所における防犯指導・相談対応（生活安全部）

ア 10月15日(火)

4台8名で栃木市・小山市・鹿沼市・足利市・佐野市等の避難所を巡回し
防犯指導、相談対応を実施。

イ 10月16日(水)

栃木市・小山市・足利市・佐野市・那須烏山市の避難所を4台8名で実施。

3 今後の対応方針

(1) 関係機関と連携した救出救助、被害状況の情報収集。

(2) 交通事故防止活動及び道路破損状況の情報収集。

(3) 避難所の防犯指導・避難地区の警戒活動、避難者の要望の把握

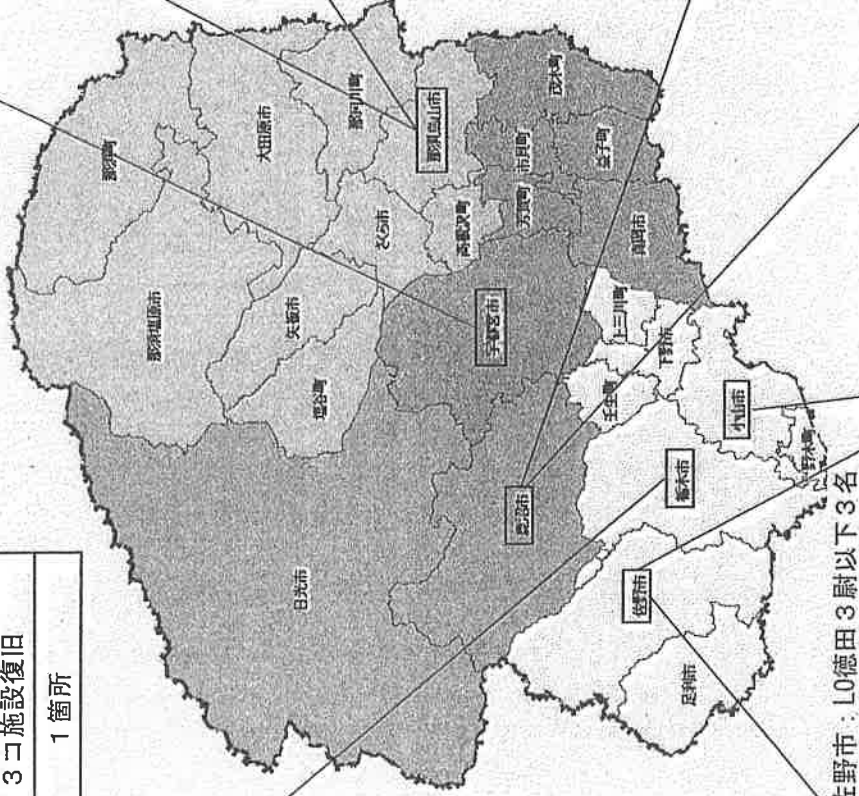
第12特科隊活動状況 (全般)

16日1700現在
第12特科隊

10月12日以降の実績 (累計)	
人命救助	ダンボール約50箱 (水、707A-米、缶詰め類)
給水支援	152,040L
防疫活動	4コ施設 3コ施設復旧 1箇所

栃木県庁：L0鈴木3佐以下3名

那須烏山市：L0伊藤3尉以下3名



栃木市：L0中島准尉以下2名

栃木市

- 施設復旧 (1535復旧完了)
・本部管理中隊26名・車両4両
・活動時間:0830~1700
- 施設復旧
・3中隊47名・車両7両
・活動時間:0900~1700
- 施設復旧
・2中隊43名・車両6両
・活動時間:0900~1700
- 施設復旧
・1中隊39名・車両6両
・活動時間:0830~1700
- 施設復旧
・1中隊11名・車両2両
・活動時間:0830~1700
- 道路啓開 (1530復旧完了)
・第7施設群計画
・活動時間:0900~1630

佐野市：L0徳田3尉以下3名

佐野市

- 道路啓開
・第7施設群計画
・活動時間:0900~1630
- 入浴支援
・中方入浴支援隊15名
・車両6両
・活動時間:1710~2100

小山市：L0福井1尉以下2名

鹿沼市：L0増淵准尉以下2名

那須烏山市

- 給水支援
・中央即応連隊派遣隊12名・車両6両
・活動時間:0900~2000
- 給水支援
・中央即応連隊派遣隊8名・車両8両
・活動時間:0900~2000
- 給水支援
・中央即応連隊4名 車両4両
活動時間:0900~2000
・入浴支援
・中方入浴支援隊17名 車両9両
活動時間:1500~2200

鹿沼市

- 給水支援
・中央即応連隊4名・車両3両
・活動時間:0900~2000
- 道路復旧
・第307施設隊18名・車両6両
・活動時間:0730~1730
- 道路復旧
・307施設隊17名・車両6両
・活動時間:0730~2000

被害状況について

令和元（2019）年10月16日（水）15時現在
総合政策部

1 出先機関の被害状況

東京事務所・大阪分室ともに被害の報告なし

2 大学等の被害状況

（1）被害状況

① 白鷗大学

- ・豊穂川（思川支流）の溢水により大行寺キャンパス（教育学部）の多くの校舎で1階床上浸水
- ・現在浸水は解消
- ・復旧作業のため10月15日（火）～19日（土）まで大行寺キャンパスは休講

② 宇都宮共和大学

- ・田川の溢水により宇都宮シティキャンパスで1階床上浸水
- ・現在浸水は解消
- ・授業は平常どおり

③ 國學院大學栃木短期大学

- ・学生寮等に被害あり（詳細は追って報告）
- ・14日は開講日であったが通学困難者が多く休講
- ・15日から授業は平常どおり

（2）今後の対応

引き続き、被害状況等の把握に努めていく。

10月16日(水) 15時00分時点

本庁舎及び地方合同庁舎の被害状況等について

令和元(2019)年10月16日
経営管理部

1 内容

① 本庁舎及び地方合同庁舎の被害状況

特になし(南那須庁舎の断水は解消)

② 県内私立小・中・高校等の被害状況

ア) 私立高等学校(合計 3件)

・ 床上浸水 1件、床下浸水 1件、その他 1件

イ) 私立専修学校等(合計 8件)

・ 床上浸水 4件、建物破損等 1件、その他 3件

③ 休校等の状況

<10月16日の休校状況>

【私立高等学校】

休校・・・青藍泰斗高等学校、白鷗大学足利高等学校、國學院大學栃木高等学校、
佐野日本大学高等学校、

短縮・・・足利短期大学附属高等学校(3時限まで)

【私立小・中・中等学校】

休校・・・佐野日本大学中等教育学校、國學院大學栃木中学校

2 現在の対応状況

・ 人的支援

佐野市に10月16日から2名派遣(り災証明書の受付業務)

3 今後の対応方針

引き続き、被害状況等の把握に努めていく

10月16日(水)15時00分時点

県民生活部所管県有施設等における被害状況等について

令和元(2019)年10月16日

県民生活部

1 内容

- ① 県民生活部所管県有施設等における被害状況等
- ② 県民への情報提供及び県民からの照会・相談の対応
- ③ ボランティアに関する情報収集・連絡調整

2 現在の対応状況

- ① 県民生活部所管県有施設等における被害状況等
現在、部所管県有施設等において、今台風による被害等の報告は上がっていない。
- ② 県民への情報提供及び県民からの照会・相談の対応
 - ア 県ホームページトップページの赤枠「重要なお知らせ」において、今回の台風に関する注意喚起を開始した(10日19時掲載)
 - イ 同じくトップページの注目・新着情報欄へ、「台風により中止・延期となる県主催イベント一覧」の掲載を開始した(11日13時掲載、15時更新)
 - ウ 栃木県公式LINE、Twitterにおいて、台風に関する注意喚起を配信した(LINE:11日15時50分、Twitter:11日16時10分配信)。また、中止・延期イベント一覧を配信した(11日17時配信)
 - エ とちぎテレビ「イブニング6」内の「とちぎかわら版」後に、イベントの中止等について、県HPを確認するよう呼び掛けた(11日19時10分頃放送)
 - オ 県HPのトップページを災害関連情報に特化した軽量版に切り替えた(12日15時)が、なおアクセスが集中し、閲覧しにくい状況が見られた。
 - カ 広報課において、今災害に係る県民からの様々な照会・相談に対応する体制を整備した。
 - キ 県HPにおいて、今災害に関する県民に必要な情報について、「各部局からのお知らせ」として一覧表にまとめ、掲載を始めた。(13日15時掲載)
- ③ ボランティアに関する情報収集・連絡調整
 - ア 「とちぎボランティアNPOセンター」や、県社会福祉協議会が設置した「県災害ボランティアセンター」を活用し、ボランティアに関する情報収集、提供を行っている。

イ 宇都宮市、足利市、栃木市、佐野市、鹿沼市、小山市、那須烏山市において、ボランティアの活動が開始された。

※ 市町社協災害ボランティアセンターの開設状況（10市町）

宇都宮市※、足利市※、栃木市※、佐野市※、鹿沼市※、小山市※、那須烏山市※、
下野市、上三川町、壬生町 ※ボランティアの派遣を開始している市町

ウ とちぎボランティアNPOセンターにおいて、ボランティア活動支援関係者による情報共有会議を開催した。（16日16時）

3 今後の対応方針

- ① ② 引き続き、災害関連情報の収集に努め、様々な媒体を活用しながら、県民へ情報提供していく。また、県民からの照会や相談に対して、適切に対応していく。
- ② 情報共有会議に参加した各関係機関等と連携しながら、ボランティア希望者がスムーズに活動できるよう支援していく。

台風19号に伴う環境森林部関係被災状況等について

【第4報】

令和元(2019)年10月16日[水] 15時現在

被害総箇所数	173	被害総額	1,005 百万円
--------	-----	------	-----------

区分	事務所	市町村名	箇所数	金額[百万円]	備考
林地崩壊	県西	鹿沼市	6	214.0	
		日光市	3	73.0	
	県東	宇都宮市	6	38.8	
		益子町	1	0.3	
		茂木町	1	20.0	
	県北	那須塩原市	1	1.0	
		那須町	2	10.0	
		那珂川町	1	15.0	
	県南	栃木市	1	50.0	
	矢板	矢板市	3	43.0	
		さくら市	1	20.0	
		塩谷町	1	7.0	
		小計	27	492.1	
治山施設	県西	鹿沼市	2	3.0	
		日光市	2	0.7	
	小計	4	3.7		
林道施設	県西	鹿沼市	39	100.0	県管理林道4路線 鹿沼市管理林道15路線
		日光市	28	102.2	県管理林道6路線、日光市森林組合管理林道2路線
	県東	茂木町	1	0.2	茂木町管理林道1路線
	県北	大田原市	3	8.5	大田原市管理林道2路線
		那須塩原市	3	16.5	県管理林道1路線、那須塩原市管理林道1路線
		那須町	4	7.0	那須町森林組合管理林道1路線
	県南	足利市	1	1.0	県管理林道1路線
		栃木市	5	9.0	栃木市管理林道3路線、みかも森林組合管理2路線
		佐野市	7	18.6	県管理林道2路線、佐野市管理林道5路線
	矢板	矢板市	3	19.3	県管理林道3路線
		塩谷町	1	0.6	塩谷町管理林道1路線 土砂流出により民家1軒孤立、14日排土実施し孤立解消
小計	95	282.9			
自然公園施設	県北	那須塩原市	3	4.7	大沼園地、塩原溪谷線歩道、前山八方ヶ原線歩道
	県北	那須町	2	0.4	殺生石園地、那須高原歩道
	県西	日光市	12	38.7	赤沼駐車場、高山線歩道、戦場ヶ原周回線歩道、遊川虎笹線歩道、湯元天徳線歩道、中禅寺湖周回線歩道、鬼怒川須賀山線歩道、清滝富士見線歩道、茨木湖尾瀬沼線歩道
	県西	鹿沼市	1	0.1	生きがいの森
	小計	18	43.9		

区分	事務所	市町村名	箇所数	金額[百万円]	備考
木材加工流通施設	県西	鹿沼市	4		原木流出 機械類の浸水
	県東	宇都宮市	1	4.0	施設に土砂流入
	県南	栃木市	1	60.0	製材品が浸水
	県南	佐野市	1	10.0	製材品が浸水
	小計		7	74.0	
原木しいたけ	県西	鹿沼市	2	0.8	ほだ木流出
	県南	佐野市	1	0.4	施設浸水
	矢板	矢板市	1	39.0	ほだ木流出、施設浸水
	小計		4	40.2	
菌床しいたけ	県西	鹿沼市	3	18.4	施設浸水
	県東	茂木町	1	20.0	施設浸水
	県南	足利市	1	2.0	施設
		栃木市	3	20.0	菌床流出、施設浸水
		小山市	1	0.3	施設浸水
	矢板	矢板市	1	2.5	菌床流出
	小計		10	63.2	
その他特用林産	県西	鹿沼市	1	0.4	わさび田に土砂流入
		日光市	3	1.0	わさび田に土砂流入
	県南	佐野市	2	3.1	わさび田に土砂流入
	小計		6	4.5	
その他	県南	足利市	1	0.3	植栽木(R1植栽)上に集積残材が流出
	小計		2	0.3	

※ 指定廃棄物一時保管施設 被災なし

※ 除染に伴い生じた除去土壌等保管場所(県施設、市町保管分) 被災なし

台風第19号により発生した災害廃棄物処理状況

R1(2019).10.16 廃棄物対策課

■災害廃棄物仮置場の設置状況

No.	市町名	仮置場設置数	仮置場名称等	問い合わせ先
1	宇都宮市	1	・東横田清掃工場(東横田町)	ごみ減量課 028-632-2423
2	足利市	1	・足利市農業研修センター(野田町)	指導担当 0284-71-4192 南部クリーンセンター 0284-72-5300 総務・管理担当 0284-20-2142
3	栃木市	8	・栃木市総合運動公園(東側駐車場)(川原田町) ・旧栃木警察署跡地(室町) ・大平運動公園(北側駐車場)(大平町蔵井) ・藤岡遊水池会館弓道場脇(藤岡町藤岡) ・つがの里第6駐車場(北側)(都賀町白久保) ・西方保健センター(北側駐車場)(西方町本城) ・旧静和連絡所(駐車場)(岩舟町静和) ・衛生センター(土砂に限る)(城内町)	環境課 0282-21-2141
4	佐野市	3	・赤見運動公園プール駐車場(赤見町) ・葛生中運動公園陸上競技場(葛生町) ・田沼グリーンスポーツセンター駐車場(土砂に限る)(田沼町)	クリーン推進課 0283-22-2654
5	鹿沼市	1	・環境クリーンセンター(上殿町)	廃棄物対策課 0289-64-3241
6	小山市	2	・文化の森(渋井) ・小山広域保健衛生組合(塩沢)	環境課 0285-22-9276
7	那須烏山市	3	・旧境小学校(下境)※一時閉鎖中 ・荒川水辺公園(岩子) ・緑地運動公園(藤田)	まちづくり課 0287-83-1120
8	上三川町	1	・旧石橋地区消防組合上三川分署(上三川)	地域生活課 0285-56-9131
9	茂木町	1	・旧中川小学校(牧野)	住民課 0285-63-5628
10	壬生町	1	・壬生町清掃センター(羽生田)	生活環境課 0282-81-1834
11	那須町	1	・旧芦野小学校(芦野)	環境課 0287-72-6916

※ 詳細は各市町にお問い合わせ必要

■災害廃棄物の円滑な処理に向けた取組

1 情報収集・提供

- 環境省リエゾン派遣(3名)、環境省・県による現地調査、市町の支援ニーズの把握
- 県ホームページによる仮置場設置状況等の周知

2 災害廃棄物の発生量の推計及び把握

- 被災状況、県内の災害廃棄物発生量の推計及び把握

3 市町等への技術的支援

- 仮置場の設置・運営、処理等に関する技術情報の提供、指導等
- 災害廃棄物処理事業補助金等に関する説明会の開催 ※来週実施で調整中

4 収集運搬・処理に関する応援体制の整備

- 「栃木県災害廃棄物等の処理応援に関する協定」
(関係団体：(公社)栃木県産業資源循環協会、(一社)栃木県環境美化協会、栃木県環境整備事業協同組合)
・災害廃棄物発生状況等の情報共有
・処理等のあっせん 収集運搬…宇都宮市、栃木市、鹿沼市 廃棄処理…栃木市等
- 公益社団法人全国都市清掃会議からの支援
同会議から支援の申し出があり、関係市町へ周知

保健医療調整本部の対応について

令和元（2019）年 10 月 16 日 14：00 現在

保健福祉部

1 保健医療調整本部の活動について

(1) 内 容

- ・ 10 月 12 日 19:50 保健医療調整本部設置、DMAT 調整本部・DPAT 調整本部設置
- ・ 本部構成各班及び健康福祉センター宛て、本部設置について周知
- ・ 統括 DMAT（済生会加瀬医師）に出動要請
- ・ 統括災害医療コーディネーター（獨協医大小野医師）に出動要請
- ・ 10 月 13 日 17:30 保健医療調整本部会議開催

(2) 現在の対応状況

- ・ 県内病院の被害状況等を確認済
- ・ 県内 DMAT 待機要請、DPAT 先遣隊待機要請。
- ・ 県内 DMAT 出動要請（避難所のスクリーニング済）
- ・ 急性期の対応は概ね終了したため、郡市医師会に今後の対応について協力依頼済
- ・ 10 月 16 日 12:10 大平下病院現地指揮所を除き DMAT 待機解除

(3) 今後の対応方針

- ・ 支援等の必要な医療機関については、支援を実施するとともに、その他の医療機関についても引き続き状況を注視する。
- ・ DMAT を活用し避難所の医療ニーズを確認中。
- ・ 急性期の対応は概ね終了したため、今後は必要に応じて郡市医師会に協力依頼
- ・ DMAT は DPAT 支援のため、現地指揮所にて活動継続

2 医療機関の状況について

(1) 内 容

県内各病院の被害状況等を確認

(2) 現在の対応状況

- ・ 地下、1 階に浸水のあった病院：3 病院
(宇都宮記念病院・中野病院・あしかがの森足利病院・佐野厚生総合病院)
→13 日再確認の結果、佐野厚生総合病院は、浸水被害無し。
- ・ 1 階に浸水及び停電となっている病院：1 病院（大平下病院）
→13 日 15:05 停電、断水解消
→1 階部分の機能停止中
→1 階部分を泥除去等清掃中

(3) 今後の対応方針

4病院のうち、浸水のあった3病院は全て解消し、現時点において大きな支援を必要とはしていない。ただし、浸水及び停電となっている1病院については、支援等が必要であるため、早急に支援等の内容を決定し、迅速に対応する。

浸水及び停電となっている大平下病院には、自衛隊派遣要請を行い、DPATとともに支援物資の搬入及び状況確認にあたる。(9:30 消防学校発)

11:20 現在、現地でDMATと合流し、痰吸引が必要な患者や保護室対応の患者の搬送について検討中。

→13日中に7名転院済

→14日中に2名転院済

→16日中に3名転院済

→他の患者については、慎重に対応を検討していく

3 人工透析の状況について

(1) 内容

- ・栃木県透析医会に、人工透析施設の被災状況の確認を依頼

(2) 現在の対応状況

- ・16日 11:00 現在 被災施設 1箇所

那須南病院(那須烏山市) 通院14名 入院1名

浄水場機能停止 → 当面、自衛隊給水車により対応(人工透析可能)

4 人工呼吸器装着患者の状況について

(1) 内容

- ・健康福祉センター及び宇都宮市保健所に対し、停電が長時間になっている地域における在宅の人工呼吸器使用の難病患者又は小児慢性特定疾病患者の安全確認を指示

(2) 現在の対応状況

- ・健康福祉センター及び宇都宮市保健所において、電話確認
- ・停電地域内の患者の安全を確認済

5 国民健康保険診療所の状況について

(1) 内容

- ・国民健康保険診療所の被災状況及び診療状況を確認

(2) 現在の対応状況

- ・那須烏山市国民健康保険境診療所及び七合診療所について、断水のため10月20日(日)まで休診予定。
- ・佐野市国民健康保険氷室診療所周辺の道路損壊により、一部地域については往

診で対応。

6 社会福祉施設等の状況について

○児童関係施設

(1) 内容

【建物一部損壊】 1 箇所

・ファミリーホーム 1 箇所(日光市)、保育所・認定こども園 1 箇所(栃本市)

【床上浸水】 16 箇所

・保育所・認定こども園等 8・11 箇所

(宇都宮市 2、足利市 1・2、小山市 1、栃本市 5、下野市 1)

・放課後児童クラブ 3 箇所(足利市 1、栃本市 2)

・児童館 2 箇所(栃本市)

【一部停電】母子生活支援施設 1 箇所(足利市)

【断水】 15 箇所

・保育所・認定こども園等 9 箇所(鹿沼市 2、那須烏山市 7)

・放課後児童クラブ 3 箇所(那須烏山市)

・児童養護施設 2 箇所(那須烏山市)

・母子生活支援施設 1 箇所(那須烏山市)

(2) 現在の対応状況

【建物一部損壊】一時的な応急措置済み

【床上浸水】

・保育所・認定こども園等 11 箇所

休園 1 箇所(栃本市) ※17 日から代替保育等実施

代替保育等実施 4 箇所(宇都宮市 1、足利市 1、小山市 1、下野市 1)

保育再開 6 箇所(宇都宮市 1、足利市 1、栃本市 4)

・放課後児童クラブ 3 箇所(足利市 1、栃本市 2) ⇒ 再開時期未定

・児童館 2 箇所(栃本市) ⇒ 再開時期未定

【一部停電】復旧済み

【断水】

・継続 7 箇所 保育所 1 (鹿沼市)、放課後児童クラブ 3 (那須烏山市)、
児童養護施設 2 (那須烏山市)、母子生活支援施設 1 (那須烏山市)

(3) 今後の対応方針

引き続き、各市町及び児童福祉施設等から、被害状況等に関する情報収集を実施するとともに、各施設への助言等の支援を行っていく。

○高齢者関係施設

(1) 内 容

【避 難】13 箇所

- ・特別養護老人ホーム 3 箇所 (足利市 2・下野市)
- ・認知症高齢者グループホーム 4 箇所 (足利市・鹿沼市 2・さくら市)
- ・ショートステイ 2 箇所 (足利市・壬生町)
- ・有料老人ホーム 3 箇所 (宇都宮市 2・栃木市)
- ・看護小規模多機能型居宅介護 1 箇所 (足利市)

【床上浸水】15 箇所

- ・特別養護老人ホーム 6 箇所
(宇都宮市・足利市・栃木市・鹿沼市 2・下野市)
- ・介護老人保健施設 1 箇所 (佐野市)
- ・グループホーム 1 箇所 (鹿沼市)
- ・ショートステイ 2 箇所 (足利市・壬生町)
- ・有料老人ホーム 4 箇所 (宇都宮市 2・足利市・栃木市 1)
- ・看護小規模多機能型居宅介護 1 箇所 (足利市)

【断 水】13 箇所

- ・特別養護老人ホーム 5 箇所 (栃木市・鹿沼市・那須烏山市 3)
- ・介護老人保健施設 1 箇所 (那須烏山市)
- ・養護老人ホーム 1 箇所 (那須烏山市)
- ・認知症高齢者グループホーム 2 箇所 (那須烏山市 2)
- ・ショートステイ 1 箇所 (那須烏山市)
- ・有料老人ホーム 2 箇所 (那須烏山市 2)
- ・小規模多機能型居宅介護 1 箇所 (那須烏山市)

(2) 現在の対応状況

【避 難】13箇所避難完了、うち5箇所が施設帰還

【床上浸水】15箇所 垂直避難及び一時避難、うち7箇所が再開し、その他は復旧に向け作業中。

【断 水】13 箇所

- ・特養、老健等の高齢者施設、各市町及び関係団体等から、被害の状況等に関し、情報収集を継続。

(3) 今後の対応方針

引き続き、市町や関係団体と連携しながら、被害の状況等について情報収集に努めるとともに、各施設への助言等の必要な支援を行っていく。

○障害者関係施設

床上浸水：9 → 1 1 件

障害者支援施設：2 → 4 箇所 (足利市・佐野市・日光市)

共同生活援助：4か所（日光市・栃木市・佐野市）

就労継続支援B型：1か所（栃木市）

生活介護：2か所（栃木市・佐野市）

土砂崩れ：1→3か所（障害者支援施設：3か所（足利市・大田原市・日光市））

・足利市の施設は土砂や水が一部の建物に流入し、乾燥機設備等が損傷し、使用不可となった。また、事業用の山林、畑が流失し、今後の事業に重大な支障が出ている。

・大田原市、日光市の施設は建物や事業に影響なし。

強風、倒木による屋外設備の損傷：3件

生活介護：1か所（下野市）

共同生活援助：2か所（日光市・市貝町）

※いずれの施設も利用者の被害なし

(2) 現在の対応状況

事業所等に被害状況確認中

現時点で、人的被害報告なし

(3) 今後の対応方針

継続して、事業所等に被害状況を確認するとともに、被害の復旧に対する支援施策について情報収集を行う。

被災した障害者の相談窓口を開設（精神保健福祉センター：15日設置、障害者総合相談所：16日設置）し、一元的に受け付ける。

7 薬局等の状況について

(1) 内容

- ・赤十字血液センター・うつのみや大通り献血ルームの被害状況確認
- ・薬局等、毒劇物関係施設、医薬品等製造業者等の被害状況確認

(2) 現在の対応状況

- ・赤十字血液センター 被害なし
- ・うつのみや大通り献血ルーム 浸水被害 10/13～10/17 献血中止、10/18 再開予定
- ・薬局 31 薬局で浸水被害
（内訳：再開困難5 一部営業5 営業20 不明1）
- ・毒劇物関係施設 浸水1（日光1）

(3) 今後の対応方針

- ・関係団体と連携して、引き続き被害状況を確認していく。

8 水道機能について

(1) 内容

- ・水道施設の被害状況の確認

(2) 現在の対応状況

- ・上水道の断水状況（別紙のとおり）
- ・境・境東については、那須烏山市及び自衛隊と共に現地で今後の対策について検討

(3) 今後の対応方針

- ・引き続き施設の被害状況や復旧の見通しについて情報収集するとともに、断水等の解消に向け支援していく。

9 DWAT（災害福祉支援チーム）の派遣について

- ・避難者の福祉的支援を行うため、DWATの派遣について調整中
- ・避難所での対応について、DMATから引き継ぎ支援予定
- ・10月14日に、避難者の福祉的支援を行うため、DWAT1チーム（先遣隊）が出動し、DMAT等と合同で、栃木・佐野・足利の避難所（計14か所）を調査。
- ・各避難所とも、市による運営体制（ライフライン、市の保健師の支援等）が確立されており、現時点において、当面DWAT本隊の出動は見送る。

10 浸水家屋の消毒（感染症対策）について

(1) 内 容

- ・市町が行う浸水家屋に対する消毒について、必要な支援を実施

(2) 現在の対応状況

- ・消毒方法に関する情報提供、相談対応（10/11～）
- ・消毒液（次亜塩素酸ナトリウム）の円滑な供給について、栃木県医薬品卸協会に対し、協力要請（10/14）
- ・個人防護服及びマスクの提供（10/16～）

(3) 今後の対応方針

- ・避難所の衛生管理について、市町と連携して対応

上水道の断水状況

令和元年 10月16日 13時時点
令和元年 10月14日 13時時点

番号	市町毎の断水状況		地区ごとの断水状況		復旧の見込み	給水車	応急給水地点	備考
	市町	件数	地区	関係施設				
1	鹿沼市	400戸 1,300戸	永野	永野浄水場	400戸	1台	永野コミュニティセンター 永野駐在所(10:30~12:00)	14日 19時 断水解消
			栗野	口栗野第二浄水場	0戸 900戸	2台	栗野コミュニティセンター(午前) 新宿公民館(午後)	
2	那須町	38戸 73戸	大畑	大畑浄水場	38戸 73戸	1台	美野沢体育センター	住民避難等により実質的な被害なし
			氷室	氷室浄水場	0戸 220戸	1台	氷室公民館	
3	佐野市	0戸 349戸	野上	野上中浄水場	0戸 129戸	-	-	14日 13時半 断水解消
			城東	城東浄水場	-	-	-	
4	那須烏山市	800戸 4,000戸	境東	境東浄水場	800戸	-	山あげ会館 烏山公民館	16日 10時 断水解消 (2,900戸)
			境	境浄水場	4,000戸	調査中	5箇所 (台数不明) 広域行政センター 輪の内公民館 境公民館	
			森田	森田浄水場	-	-	-	
			平井	平井浄水場	0戸 1,500戸	-	-	
5	栃木市	0戸 1,900戸	藤岡甲	蛭沼浄水場	0戸 300戸	2台	みかも地区公民館	15日 9時 断水解消
			藤岡甲	藤岡甲浄水場	-	-	-	
計		1,238戸 7,393戸						

台風19号に係る産業労働観光部対応状況について

令和元(2019)年10月16日 15時現在
産業労働観光部

1 県内企業等の被害状況

(単位：件)

	浸水被害	建物損壊	その他
産業団地立地企業等	32	1	
商工関係団体報告企業等	136	10	
観光施設等	12		6
計	180	11	6

※聞き取り等で把握した件数

2 県内企業等の主な被災箇所

(1) 浸水被害 (180件)

- ・市街地：県内の広い範囲で床上・床下浸水多数
- ・河川沿いの企業等：工場、倉庫等が浸水、一部企業で操業停止
- ・酒蔵：浸水により醸造停止中

(2) 建物損壊 (11件)

- ・工場で外壁の一部が破損

(3) その他 (6件)

- ・観光農園の畑崩壊
- ・温泉供給施設の停止

3 現在までの対応状況

(1) 中小企業向け相談窓口対応

- ・経営支援課、商工会議所、商工会、商工会連合会、中小企業団体中央会、信用保証協会において、相談窓口対応を実施

(2) ものづくり企業向け特別相談窓口 (技術)

- ・栃木県産業技術センター内に設置 (10/16)

(3) 在県外国人に対する支援

- 栃木県災害多言語支援センター (とちぎ国際交流センター内) の設置 (12日)
- 【10/16 15時時点】・市町防災情報の収集及び多言語によるメール配信 16回
- ・相談件数：5件

4 今後の対応

- ・関係団体等と連携し、引き続き被災状況等の把握に努めていく。
- ・被害状況を踏まえ、中小企業等への支援策について検討する。

台風19号に係る農政部の対応について

令和元（2019）年10月16日
農政部

1 農作物等の被害状況について

(1) 被害状況（10/16時点で判明した被害の概況）

単位：千円

区分	内容	被害金額(被害程度30%以上)	(参考)H27.9関東・東北豪雨
農作物		3,124,056 (2,785,017)	1,856,744
家畜等	水産物を含む	12,206 ()	11,374
農業生産施設	農業者の生産施設	849,504 (834,389)	296,107
共同利用施設	農協等の共同利用施設	調査中	—
農地・水利施設等	農地、水利施設、農道等	調査中	4,724,000
その他	やな、養殖池等	調査中	184,985
計		3,985,766 (3,619,406)	7,073,210

- 農作物、家畜等、農業生産施設の被害金額の合計は、約 39.9 億円
- 被害報告は 23 市町からあり、被害額が大きい順位に、足利市：11.3 億円、佐野市：9.2 億円、栃木市：7.3 億円
- 特に、河川や用水路の氾濫等による浸水被害が大きく、農作物被害の大きい順に、いちご：19.8 億円、トマト：4.9 億円、にら：1.4 億円、切り花（トルコギキョウ等）：1.2 億円、きのこ類：0.74 億円（環境森林部から報告）、水稲：0.59 億円、なす：0.56 億円
- 農業生産施設では、パイプハウス：4.2 億円、鉄骨ハウス：3.1 億円が主な被害

※栽培ほ場の冠水等により、一部で調査の遅れ等が発生し、引き続き調査中

(2) 個別品目の被害状況について

- 水稲
 - ・概況：圃場の冠水、一部で土砂の流入
 - ・主な地域：各地域
- いちご、ねぎ、なす、にら、トマト、ブロッコリー、しゅんぎく、アスパラガス等
 - ・概況：圃場や栽培施設内への水の流入による冠水
河川の氾濫等による土砂の流入、施設の全壊・一部損壊
強風等によるビニールの一部損壊 など
 - ・主な地域：各地域（いちご17市町、トマト11市町、ねぎ8市町、なす7市町、にら6市町、アスパラガス4市町、ブロッコリー3市町、しゅんぎく2市町、パイプハウス20市町）
- 果樹
 - ・概況：一部に圃場冠水の報告はあるが、今のところ強風による落下などの目立った報告はない

- 畜産等
 - ・概況：牛舎の水没（一部の乳牛が河川へ流出）、損壊、土砂流入）
 - ・牛舎被害：浸水計 13 戸（足利、佐野は調査中）、土砂流入計 2 戸
15 戸中、11 戸が搾乳再開
 - ・牛の流出：茂木町で牛舎が浸水（2 戸）、26 頭（乳牛（3 頭）、和牛（23 頭）の牛が流出
26 頭中、17 頭を発見
 - ・集乳不可：道路事情等により生乳を廃棄（計 22 戸、全域）
全戸で集乳を再開
 - ・公共牧場被害：塩谷町の公共牧場で牧柵・牧道が流失（2 牧場）
 - ・その他：(株)栃木県畜産公社が浸水により、豚及び牛のと畜の受入れ休止中
16 日から豚のと畜が再開
- 水産業
 - ・観光やな：県許可の観光やな（6 カ所）のうちやなが流出・水没（5 カ所）、食事棟などの建物に被害（2 カ所）、年度内の営業再開を断念（3 カ所）
 - ・漁協関連施設：那珂川南部漁協のサケふ化施設が損壊
今年のふ化はできない見通し

(3) 今後の対応について

- 「農作物技術対策」に基づく栽培管理指導
冠水や浸水の被害を受けたほ場の排水対策や病害虫の防除等を指導
- 栃木県農漁業災害対策特別措置条例
 - ① 病害虫防除用農薬等、代替え作付け用種苗、農作物等取り片付け等への補助
 - ② 被災農業者の経営安定及び施設復旧等に必要な資金の融通（利子補給）
- ※ 適用要件：被害程度 30%以上の被害額 50,000 千円以上、被害市町からの適用要請
- 農林水産業施設災害復旧事業（国庫）
 - ① 農協等の共同利用施設の復旧への補助
 - ② 農地、水利施設等の復旧への補助
- 被災農業者向け支援事業（国庫）
※国において検討中

2 農業水利施設等の状況について

(1) 内容

- 農政部管理ダム（深山ダム、板室ダム）、ため池、排水機場、頭首工等について被害状況等を確認

(2) 現在の状況

- 深山ダムは、追加放流はなし、現在は通常運用
- 板室ダムは、12 日 12:30 から放流開始し、現在は通常運用（追加放流なし）

- 県内 11 カ所の排水機場は、全て稼働中
- 防災重点ため池で溢水、決壊（さくら市 各 1 カ所 人的被害はなし）
- 那須烏山市内の荒川が溢水し、隣接する国営芳賀台地森田揚水機場が水没

(3) 今後の対応

- 農地、農業水利施設（頭首工、ため池）について、被害調査を実施
- 防災重点ため池（県内 225 カ所）のうち、大雨特別警報が発令された市町（14 市町）にある 159 カ所については、緊急点検を実施

3 共同利用施設の被害状況について

- ・ライスセンター、カントリーエレベーター、集出荷施設、倉庫等が浸水（JA 足利：尾名川ライスセンター、JA しおのや：矢板カントリーエレベーターなど）

4 農地等の被害状況について（現在調査中）

- ・農地：土砂流入や畦畔崩壊が多数（全域）
- ・水路：土砂流入や破損が多数（全域）
- ・堰・頭首工：破損

5 災害発生時の主要食糧供給について

- 農業団体に体制の確認、現在の状況等を報告
- 今後要請のあった場合に向けて待機を要請

6 県有施設の被害状況について

(1) 対象施設

那須農業振興事務所、農業試験場、農業大学校、各家畜保健衛生所、畜産酪農研究センター、アグリプラザ、なかがわ水遊園、花センター

(2) 状況（被害のあった施設の状況のみ記載）

- 農業大学校でガラス温室が破損（ガラス 3 枚）
- 農業試験場で、釜川の溢水によりほ場（水稻、りんどう 計 1.5ha）が冠水
- 花センターで花壇が流出（立ち入り禁止区域として設定）、13 日から営業
- なかがわ水遊園は、13 日午後から営業

7 農業共済組合への対応

- 栃木県農業共済組合に対し、共済金の早期支払いに対する依頼を実施予定

8 農業関連金融機関への対応

- 農業金融機関に、災害に対する金融上の措置（通帳紛失時の払い戻し等）を要請（10/13）
- 農業経営改善資金の窓口金融機関への資金の融通、既往債務の償還猶予等に関する依頼文の発出（国の通知を受けて今後発出予定）

公共土木施設の被災状況について

令和元(2019)年10月16日
県土整備部

1 内 容

県が管理する、道路や河川等の公共土木施設の被災状況について情報収集を行うとともに、現場対応を行っている。

2 現在の対応状況 (10月16日(水)15:00時点)

(1) 道路

- ・ 全面通行止め168箇所のうち、153箇所については、規制解除済み。
- ・ 残る15箇所については、「別紙-1」のとおり。

(2) 河川

- ・ 現時点で、決壊13河川、26箇所、越水・溢水9河川、31箇所を確認している。
- ・ 要対策箇所38箇所の進捗状況は、「別紙-2」のとおり。7箇所で応急仮工が完了、残る31箇所については1週間で完了予定。

(3) 砂防

- ・ 粕尾小学校東裏山(鹿沼市下粕尾)：土石流(体育館、人家1戸一部損壊)

(4) 都市施設

【下水道】

- ・ 県央処理区：マンホール破損3箇所(田川流域)
⇒ バリケード、注意喚起板設置(10月21日から復旧作業開始予定)

【県営都市公園】

- ・ 鬼怒グリーンパーク：園路一部崩壊 ⇒ バリケード、注意喚起看板設置
下流部の野球場は土砂堆積 ⇒ 利用中止
テニスコート ⇒ 15日に利用再開

(5) 県営住宅

- ・ 被害なし
- ・ 被災者に対する県営住宅の無償提供(18戸)を実施

(6) 公共交通

- ・ 「別紙-3」のとおり

(7) その他

- ・ 建築基準法に基づく非常災害区域等について、10月18日に指定予定【別紙-4】
- ・ TEC-FORCE(緊急災害対策派遣隊)が10月14日から派遣されている。【別紙-5】
- ・ 栃木県災害復旧アドバイザー22名を全市町へ派遣

3 今後の対応方針

- ・ 被災状況の全容の早期把握を目指し、点検・パトロールを実施する。
- ・ 応急復旧箇所の早期完了に努める。

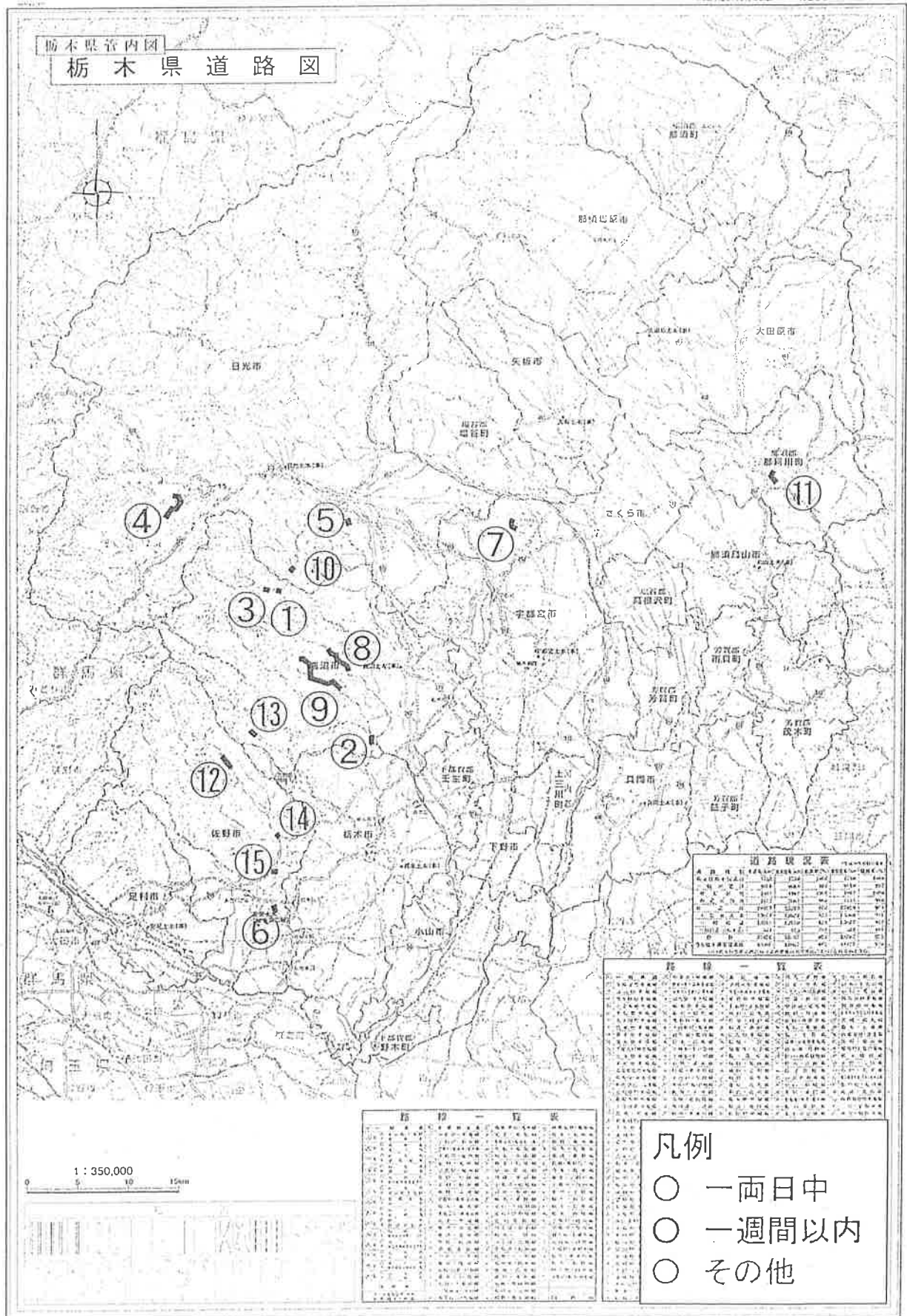
栃木県内の全面通行止箇所規制解除目標

別紙一1
2019年10月16日

15:00現在

規制箇所	路線名	箇所名	解除目標	迂回路	バス路線	バス運行状況	通学路	応急工事	備考
1 (主)	草久足尾線	鹿沼市草久(西大芦フォレストレジ)	一両日中	○	○	区間運休	○	○	
2 (主)	栃木栗野線	鹿沼市深程 清南橋付近	一両日中	○	×		○	○	
3 (一)	草久足尾線	鹿沼市草久 小川橋上下	一両日中	○	○	区間運休	○	○	
4 (一)	中宮祠足尾線	入ロゲート～半月山駐車場	一両日中	×	○	区間運休	×	○	
5 (主)	宇都宮今市線	日光市千本木	一両日中	○	×		×	○	
6 (一)	唐沢山公園線	佐野市富士町	一両日中	○	×		×	×	
7 (一)	小林逆面線	宇都宮市関白	一週間以内	○	○	区間運休	×	○	
8 (一)	石裂上日向線	鹿沼市下久我 小奈良橋上 外	一週間以内	○	○	区間運休	○	○	自衛隊の支援箇所
9 (一)	上久我栃木線	鹿沼市上南摩	一週間以内	×	×		×	×	
10 (主)	鹿沼日光線	日光市中ノ沢橋	一週間以内	○	×		×	○	
11 (主)	那須黒羽茂木線	那珂川町馬頭	一週間以内	○	×		○	×	
12 (一)	秋山葛生線	佐野市水木町	一週間以内	○	○	全線運休	○	○	
13 (一)	上永野下永野線	鹿沼市上永野(久保田橋)	その他	○	×		○	○	橋梁沈下
14 (一)	秋山葛生線	佐野市鉢木町	その他	○	×		×	○	被災区間延長大
15 (一)	栃木田沼線	佐野市多田町(安蘇川橋)	その他	○	○	迂回運行	×	○	橋梁沈下

【位置図】 栃木県内の全面通行止箇所

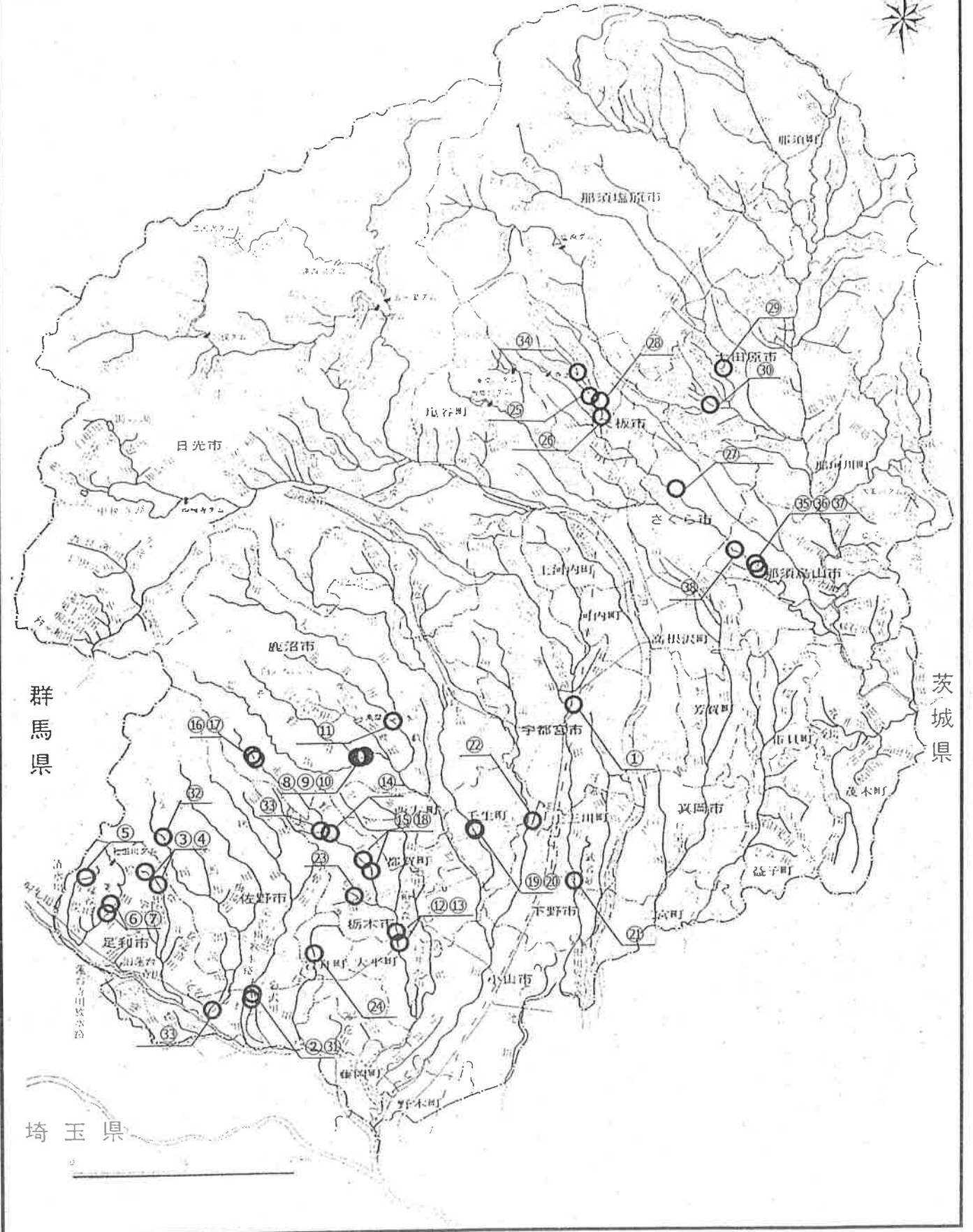


県管理河川の破堤等箇所一覧

10月12日被害状況【16日 15:00速報】

No.	事務所名	河川名	左右岸	被災箇所	完了見込	被災区分	対策状況	周辺の土地利用状況	備考
1	宇都宮土木事務所	田川	右岸	宇都宮市大通り4丁目	13日完了	溢水	堆積物除去	市街地	
2		秋山川	右岸	佐野市大橋町(大橋上流)	15日完了	決壊	応急仮工(大型土嚢)	宅地	
3		名草川	左岸	足利市名草中町(高橋上)	15日完了	越水	応急仮工(大型土嚢)	田・一部宅地	
4		名草川	左岸	足利市名草上町(三ノ輪橋)	13日完了	溢水	応急仮工(大型土嚢)	山・一部宅地	
5	安足土木事務所	小俣川	左岸	足利市小俣町(鳴石橋下)	15日完了	溢水	応急仮工(大型土嚢)	山・畑	
6		松田川	右岸	足利市松田町(川田大橋下)	14日完了	溢水	応急仮工(大型土嚢)	宅地	
7		松田川	右岸	足利市松田町(中通橋下)	14日完了	溢水	応急仮工(大型土嚢)	宅地	
8		思川	右岸	鹿沼市久野(天満橋下)	一週間以内	決壊	応急仮工(大型土嚢)	宅地	
9		思川	右岸	鹿沼市久野(天満橋下流)	一週間以内	決壊	応急仮工(大型土嚢)	田・一部宅地	
10	鹿沼土木事務所	思川	右岸	鹿沼市久野(柳橋上)	一週間以内	決壊	応急仮工(大型土嚢)	公園	
11		荒井川	左岸	鹿沼市野尻	一週間以内	決壊	応急仮工(大型土嚢)	田畑・一部宅地	
12		糸野川	左右岸	栃木市片柳5丁目 二杉橋下	一週間以内	決壊	応急仮工(大型土嚢)	田・一部宅地	
13		糸野川	右岸	栃木市大平町川連 JR鉄道橋上下	一週間以内	決壊	応急仮工(大型土嚢)	田	一部JR対応(15日～)
14		糸野川	右岸	栃木市梅沢町 大久保橋下	一週間以内	溢水	応急仮工(大型土嚢)	田・一部宅地	
15		糸野川	右岸	栃木市岩出町 大砂橋下	一週間以内	決壊	応急仮工(大型土嚢)	山	
16		糸野川	左右岸	栃木市星野町 牛落橋上下	一週間以内	決壊	応急仮工(大型土嚢)	田・一部宅地	
17		糸野川	左岸	栃木市星野町 新栗生橋上下	一週間以内	決壊	応急仮工(大型土嚢)	水路・県道	
18	栃木土木事務所	糸野川	左岸	栃木市園部町 上人橋上	一週間以内	決壊	応急仮工(大型土嚢)	田・上流保育園	
19		黒川	左岸	壬生町 地藏橋上1号	一週間以内	決壊	応急仮工(大型土嚢)	田	
20		黒川	左岸	壬生町 地藏橋上2号	一週間以内	決壊	応急仮工(大型土嚢)	田	
21		田川	右岸	下野市成田	一週間以内	越水	応急仮工(大型土嚢)	田	
22		新川	右岸	下野市上古山 平成橋上	一週間以内	決壊	応急仮工(大型土嚢)	田	
23		柏倉川	左岸	栃木市柏倉 関村橋下	一週間以内	越水	応急仮工(大型土嚢)	田・畑	
24		三杉川	左岸	栃木市岩舟町 樋の口橋下流	一週間以内	決壊	応急仮工(大型土嚢)	田・一部宅地	
25		中川	左岸	矢板市上太田 下太田橋上	一週間以内	決壊	応急仮工(大型土嚢)	田・一部宅地	
26	矢板土木事務所	中川	左岸	矢板市矢板 中川大橋上	一週間以内	決壊	応急仮工(大型土嚢)	田	
27		内川	右岸	さくら市 鷲宿 和久橋上	一週間以内	決壊	応急仮工(大型土嚢)	田	
28		内川	左岸	矢板市荒井 中橋上	一週間以内	溢水	応急仮工(大型土嚢)	宅地	
29	大田原土木事務所	蛇尾川	左岸	大田原市赤瀬(千丈橋下流)	一週間以内	決壊	応急仮工(大型土嚢)	田	
30		百村川	右岸	大田原市滝岡(百村橋上下流)	一週間以内	決壊	応急仮工(大型土嚢)	田	
31		秋山川	右岸	佐野市赤坂町(海陸橋上流)	一週間以内	決壊	応急仮工(大型土嚢、根固め)	宅地	
32	安足土木事務所	彦間川	右岸	佐野市飛駒町(新要谷橋下流)	一週間以内	溢水	応急仮工(大型土嚢)	畑・一部宅地	
33		出流川	右岸	足利市奥戸町(出流川水門上)	一週間以内	決壊	応急仮工(大型土嚢)	田	
34	矢板土木事務所	中川	左岸	矢板市上太田 上太田橋上	一週間以内	決壊	応急仮工(大型土嚢)	田	
35		荒川(塩谷)	左右岸	那須烏山市市小倉	一週間以内	決壊	応急仮工(大型土嚢)	田・一部宅地	
36		荒川(塩谷)	左岸	那須烏山市市藤田 藤田橋上	一週間以内	決壊	応急仮工(大型土嚢)	田・一部宅地	
37	烏山土木事務所	荒川(塩谷)	左岸	那須烏山市市藤田 藤田橋下	一週間以内	決壊	応急仮工(大型土嚢)	田	
38		荒川(塩谷)	右岸	那須烏山市市三箇 三箇橋下	一週間以内	溢水	堆積土除去	田・一部宅地	

【位置図】 栃木県内の破堤等箇所



群馬県

茨城県

埼玉県

県内公共交通機関の運行状況等報告

交通政策課

10月16日(水) 15時00分現在

交通機関名	運行状況等
J R 東日本	<p>【両毛線】</p> <ul style="list-style-type: none"> ● 運転見合わせ（足利駅～栃木駅） <ul style="list-style-type: none"> ※ 栃木駅～小山駅は本数減 ※ バスによる代行輸送を実施する方向で検討中 <p>《復旧見込み》</p> <ul style="list-style-type: none"> 足利駅～岩舟駅 10/20の運転再開見込み 岩舟駅～栃木駅 1ヶ月程度再開見込み（永野川橋梁 橋台背面流出） <p>【新幹線、宇都宮線、日光線、烏山線、水戸線】</p> <ul style="list-style-type: none"> ○ 平常運転
東武鉄道	<p>【日光線】</p> <ul style="list-style-type: none"> ● 運転見合わせ（栗橋駅～栃木駅、新鹿沼駅～下今市駅） <ul style="list-style-type: none"> ※ バスによる代行輸送の実施（9～19時ごろ、1～2本/時間程度） <p>《復旧見込み》</p> <ul style="list-style-type: none"> 栗橋駅～栃木駅 10/19始発から運転再開見込み 新鹿沼駅～下今市駅 相当日数かかる見込み （北鹿沼駅～板荷駅 築堤の崩壊） <p>【佐野線】</p> <ul style="list-style-type: none"> ● 運転見合わせ（全線：館林駅～葛生駅） <ul style="list-style-type: none"> ※ バスによる代行輸送の実施（7～19時ごろ、1本/時間程度） <p>《復旧見込み》</p> <ul style="list-style-type: none"> 相当日数かかる見込み（安全確認中） <p>【宇都宮線、伊勢崎線】</p> <ul style="list-style-type: none"> ○ 平常運転
真岡鐵道 野岩鐵道 わたらせ溪谷鐵道	<p>【全線】</p> <ul style="list-style-type: none"> ○ 平常運転
関東自動車	<p>【宇都宮駅～大谷・立岩線】</p> <ul style="list-style-type: none"> ● 一部バス停休止（走行環境悪化） （切通し、大谷観音前、大谷景観公園、資料館入口） <p>【その他の路線】</p> <ul style="list-style-type: none"> ○ 平常運転
ジェイアールバス 関東	<p>【全線】</p> <ul style="list-style-type: none"> ○ 平常運転
東武バス	<p>【中禅寺温泉～半月山線】</p> <ul style="list-style-type: none"> ● 運転見合わせ（通行止） <p>【その他の路線】</p> <ul style="list-style-type: none"> ○ 平常運転

令和元（2019）年10月16日
県土整備部建築課

応急仮設建築物等の建築に対して建築基準法の適用を受けない区域（非常災害区域等）の指定について

1 非常災害区域等の指定

令和元（2019）年10月台風19号による被害に伴い、建築基準法第85条第1項の規定に基づき、応急仮設建築物等の建築に対して建築基準法の適用を受けない区域を令和元（2019）年10月18日付けで指定する。

【県（特定行政庁）で指定する区域】

真岡市、矢板市、さくら市、那須烏山市、下野市、上三川町、益子町、茂木町、市貝町、芳賀町、壬生町、野木町、塩谷町、高根沢町、那須町、那珂川町（県が所管する全ての市町）

【市（特定行政庁）で指定済みの区域】

足利市（R1. 10. 16 指定）、佐野市（R1. 10. 15 指定）
栃木市（R1. 10. 15 指定）、鹿沼市（R1. 10. 15 指定）

【市（特定行政庁）で指定の準備をしている区域】

宇都宮市、日光市、小山市、大田原市、那須塩原市

2 制限の緩和

指定した区域内において、災害により破損した建築物の応急の修繕又は応急仮設建築物等の建築で、その災害が発生した日から1か月以内にその工事に着手するものについては、建築基準法令の規定は適用されない。（ただし、防火地域内に建築する場合を除く。）

ただし、その工事完了後3か月を超えて当該建築物を存続しようとする場合は、その超えることとなる日前に所管する特定行政庁（県においては土木事務所）の許可を受けなければならない。（許可を受けた場合、最長で工事完了後2年3か月の間、存続させることが可能。）

3 対象となる応急仮設建築物等

- (1) 国、地方公共団体又は日本赤十字社が災害救助のために建築するもの
- (2) 被災者が自ら使用するために建築するもので延べ面積が30平方メートル以内のもの

TEC-FORCE（緊急災害対策派遣隊）の派遣について

令和元(2019)年10月16日

県土整備部

1 TEC-FORCE (Technical Emergency Control Force) とは

- ・ 大規模自然災害への備えとして、迅速に地方公共団体等への支援が行えるよう、平成20年4月に創設された国の危機管理体制。
- ・ 大規模な自然災害等に際して、被災自治体が行う被災状況の迅速な把握、被害の拡大の防止、被災地の早期復旧等に対する技術的な支援を円滑かつ迅速に実施。

2 本県への派遣状況（10月16日(木)15:00時点）

（1）関東地方整備局班

- ① 10月14日から
- ② 1班（4名）
- ③ 鹿沼市（旧粟野町）の県砂防施設の被災状況調査 ⇒完了
栃木市の市施設の被災状況調査中（10/15～）

（2）近畿地方整備局班

- ① 10月15日から
- ② 4班（4名/班）
- ③ 県南地域（足利市、佐野市、鹿沼市、小山市）の市施設の被災状況調査
うち、小山市の被災状況調査が完了（10/15）

国体等の競技会場施設の被災状況について

令和元（2019）年10月16日 15時現在

国体・障害者スポーツ大会局

1 内 容

国体等の競技会場施設等の被災状況について情報収集を行っている。

2 現在の対応状況

庁内関係課及び各市町から情報収集

○県の競技会場施設について、被害なし

○各市町の競技会場施設について

・ 那須烏山市大桶運動公園多目的競技場（アーチェリー）

那珂川の氾濫により競技場が全面冠水し、競技場内に土砂が堆積するなど甚大な被害が発生し、市から競技会場変更の要望があった。

・ 日光市細尾ドームリンク（アイスホッケー）

土砂を含んだ泥水が駐車場及び機械室に流れ込んだため、10月13日（日）のオープンを15日（火）に延期してオープン。

・ 矢板運動公園野球場（軟式野球）

野球場北西斜面の崩壊により、本球場内へ土砂が侵入し、外野フェンスの一部に被害があり、使用できない状態。

・ T K C いちごアリーナ（鹿沼総合体育館）（卓球等）

メインアリーナ北側の非常口から浸水あり。競技面一部浸水。

※ 10月13日（日）12時現在、浸水した水は拭き取りし使用できる状態

3 今後の対応方針

引き続き、各市町から競技会場施設の被災状況について情報収集を行う。

指定金融機関及び財務会計システムの被害状況について

令和元(2019)年10月16日 15時00分
会計局

1 内容

指定金融機関である足利銀行及び財務会計システムの被災状況を確認するとともに、災害対応に必要とする物資等の調達等が円滑に行えるよう措置をとる。

2 現在の対応状況

① 指定金融機関（足利銀行）等の被害状況確認

- 足利銀行店舗：4カ所で床上浸水 全て復旧済
宇都宮中央支店、栃木西支店、片柳出張所(栃木市)、葛生支店(佐野市)
- ショッピングセンター内ATM：4カ所休止、うち1カ所復旧(足利銀行)
- 栃木銀行店舗：1カ所(栃木西支店) 復旧済
- 郵便局：6カ所 窓口業務・ATM休止
粟野、大平、皆川、赤津、栃木駅前、佐野赤坂
- 栃木信用金庫：3カ所被災 駅前支店(復旧済)、思川支店、西支店
- 佐野信用金庫：2カ所被災 西支店(店舗 ATMとも休止)
葛生支店(店舗復旧 ATM休止)
- 烏山信用金庫：店舗被災なし ショッピングセンター内ATM1カ所休止

※ 被災者向け融資相談窓口の設置

通帳・キャッシュカードを紛失した被災者に対する柔軟な対応

② 物品の調達等

- 本台風の災害対応に関連し購入する物品については、会計管理課を経ず本庁各課室において緊急随契できる旨の通知を发出済み(10/11)。

③ 財務会計システムの被害状況確認

- 現在のところシステムに支障は生じていない。

3 今後の対応方針

① 指定金融機関（足利銀行）等の被害状況確認

- 引き続き、足利銀行の他、県内の主要な金融機関の被災状況について情報収集を行う。

② 財務会計事務の迅速な執行

- 災害対応業務等に支障が出ないように、迅速かつ円滑な執行に努める。
(迅速な支払審査、必要により緊急払いや資金前渡)

企業局施設の台風19号被害状況について

令和元(2019)年10月16日15時00分現在
企業局

1 内容

(1) 電気事業

- ・流木、土砂の堆積により運転を停止している発電所3箇所、運転中7箇所

(2) 水道・工業用水道事業

- ・水道施設に異常なし
- ・北那須水道は濁水により取水停止したが浄水作業再開

(3) 用地造成事業

- ・法面のある矢板南産業団地について、点検した結果、異常なし
- ・みぶ羽生田産業団地第2調整池が溢水し隣接する町道及び農業用水路の一部を損傷

(4) 施設管理事業

- ・県民ゴルフ場は、ゴルフコースが一部浸水したため2日間クローズしたが14日から営業再開

2 現在の対応状況

(1) 電気事業

- ・堆積した流木を撤去中

(2) 水道事業、工業用水道事業

- ・河川の水質状況を監視しながら浄水作業及び給水を継続
- ・那須塩原市の浄水場が取水停止中のため、北那須水道が供給水量を増量して対応中
- ・昨日に引き続き那須烏山市において応急給水を実施(給水車1台)

(3) 用地造成事業

- ・みぶ羽生田産業団地については、壬生町が町道にカラーコーンを設置し注意喚起

3 今後の対応方針

(1) 電気事業

- ・河川流量が減少した後に土砂を撤去し、設備点検の上、運転再開予定

(2) 水道事業

- ・明日17日も引き続き那須烏山市において応急給水を実施(給水車1台)

(3) 用地造成事業

- ・町及び水路管理者と応急復旧工事の実施について調整

学校及びその他の教育施設の被害状況等について

令和元(2019)年10月16日15時現在

教育委員会事務局

1 学校等の被害状況

- ① 児童生徒の人的被害について、把握しているものはない。
- ② 学校及びその他の教育施設の被害については次のとおり。

ア) 高等学校、特別支援学校

鹿沼南高校 : 農場の土壌が私有地(畑)へ流出

栃木工業高校 : 管理棟・教室棟1F浸水(水位170cm程度)、
キュービクル浸水

栃木商業高校 : 1F床上浸水

学悠館高校(定時): 1F床上浸水 正門に浮遊物散乱

馬頭高校 : 実習場の水門が損壊

大田原高校 : 第1体育館床下浸水

栃木特別支援学校 : 正門・フェンス(北・東・西) 破損
肢体不自由教育棟・管理棟・高等部棟・訓練棟・
しらさぎ寮・寄宿舎棟・体育館 床上浸水
校庭 砂利や石の露出

※旧粟野高校 : 裏山が崩れて土砂が敷地内に流入。この影響によりボ
イラー室の建屋を損壊

※栃木工業高校、栃木商業高校、栃木特別支援学校においては、10月14
日から、自衛隊の協力を受け復旧作業を実施中

イ) 小中学校

・建物への浸水 18件

(鹿沼市) 清洲第一小、粕尾小、北犬飼中、(小山市) 中小、(栃木市)
中央小、第五小、大平西小、西中、寺尾中、(下野市) 石橋中、(那須
烏山市) 烏山小、(佐野市) 旗川小、吾妻小、葛生小、西中、氷室小、
(足利市) 坂西北小、畠田小

・敷地への土砂流入、冠水等 13件

(宇都宮市) 東小、(鹿沼市) みなみ小、永野小、南摩中、南押原中、
(日光市) 大桑小、(小山市) 乙女小、小山中、(栃木市) 第三小、寺
尾小、皆川中、(佐野市) 常磐小、(足利市) 坂西北小

ウ) その他の教育施設

- ・ 県立図書館 1階部分に一部浸水 (収蔵資料には影響なし)

エ) その他

- ・ 日光杉並木 日光市小倉町歩道橋付近及び日光市七本桜の2箇所倒木 (各1本) が発生。いずれも13日8:40撤去完了

2 休校等の状況

- ・ 県立宇都宮高校及び県立学悠館高校の通信制課程における13日(日)のスクーリングを休校
- ・ 県立小山高校の修学旅行について、12日帰校予定のところ1日遅らせ13日に帰校
- ・ 市町教育委員会及び各県立学校あて、通学路等の安全点検を促す文書を発出 (10月13日付)

- ・ 10月15日以降の休校状況

【県立学校】16日現在 休校4校 短縮授業4校

休校・・・ 15日：栃木農業高、佐野高、同付属中、佐野東高

15日～16日：栃木商業高

15日～18日：栃木工業高、学悠館高、栃木特別支援

短縮授業・・・15日：日光明峰高、栃木女子高、栃木翔南高、佐野松桜高、足利南校、足利工業高、足利清風高、足利中央特別支援

15日～16日：足利女子高、烏山高

15日～18日：足利高

16日～18日：佐野東高

【小中学校】16日現在 休校4校 短縮授業2校

休校・・・ 15日：(鹿沼市)加園小、栗野小、栗野

(栃木市)第五小、大平東小、大平中

(佐野市)氷室小、常磐中

(那須烏山市)烏山小、七合小、境小、烏山中

15日～16日：(鹿沼市)粕尾小、加蘇中、(栃木市)大平西小

15日～17日：(鹿沼市)清州第一小

短縮授業・・・15日：(佐野市)天明小、旗川小、吾妻小、西中

15日～16日：(栃木市)栃木西中

16日：(栃木市)第五小

3 今後の対応方針

引き続き学校等の施設・設備の被害状況の把握に努め、状況に応じ必要な対応を早期に検討していく。

災害対応機関向け地図提供サイト (ISUT-Site)

令和元年(2019年)台風15号及び19号 ISUT情報共有サイト

- ▲ 浸水・土砂災害危険度
 栃木県防災情報提供(栃木県) 2019/10/15 12:00時点
 範囲表示 (1) 300
 > 300
 > 500, 300
 > 1000, 700
 > 500, 400
 1-50
 範囲表示
- ▲ 全国市区町村界データ (栃木県)

The screenshot shows the ISUT Site interface. At the top left is the 'ISUT SITE' logo. Below it is a search bar and a menu with icons for Home, Map, and Information. The main area displays a map of Tochigi Prefecture with various colored overlays representing disaster risks. A sidebar on the right contains a list of menu items with corresponding icons and text, such as '浸水・土砂災害危険度', '大雨・洪水警報危険度', '解析雨量/降水短時間予報', '地上風推定', '台風経路', '洪水浸水想定区域/土砂災害警戒区域', and '災害情報集約地図'. At the bottom of the sidebar, there are navigation icons for Home, Back, Forward, and Refresh.

災害情報集約地図

解説：各コンテンツを集約した地図。各コンテンツ（レイヤー）を揃えて表示することができます。

制約事項：閲覧する端末・ネット環境等により、表示に時間を要する表示ができません場合があります。

図例ダウンロードで表示

アクセス情報：

<https://crs.bosai.go.jp/cop/1915t>
 ID: isutweb
 Password: isut@sip4d

複数ログインが必要な場合があります。

問い合わせ先：

電話 : 03-3501-6996 (内閣府ISUT担当)
 栃木県庁LO : 090-5204-7903 (佐藤)
 メール : isut@net.bousai.go.jp

※災害対応機関限定サイトのため、アクセス情報の拡散はお控えください。
 ※本サイトのうち一般公開できる情報については防災科研クラウドサイスレスポンスサイト (<https://crs.bosai.go.jp>) で公開しています。