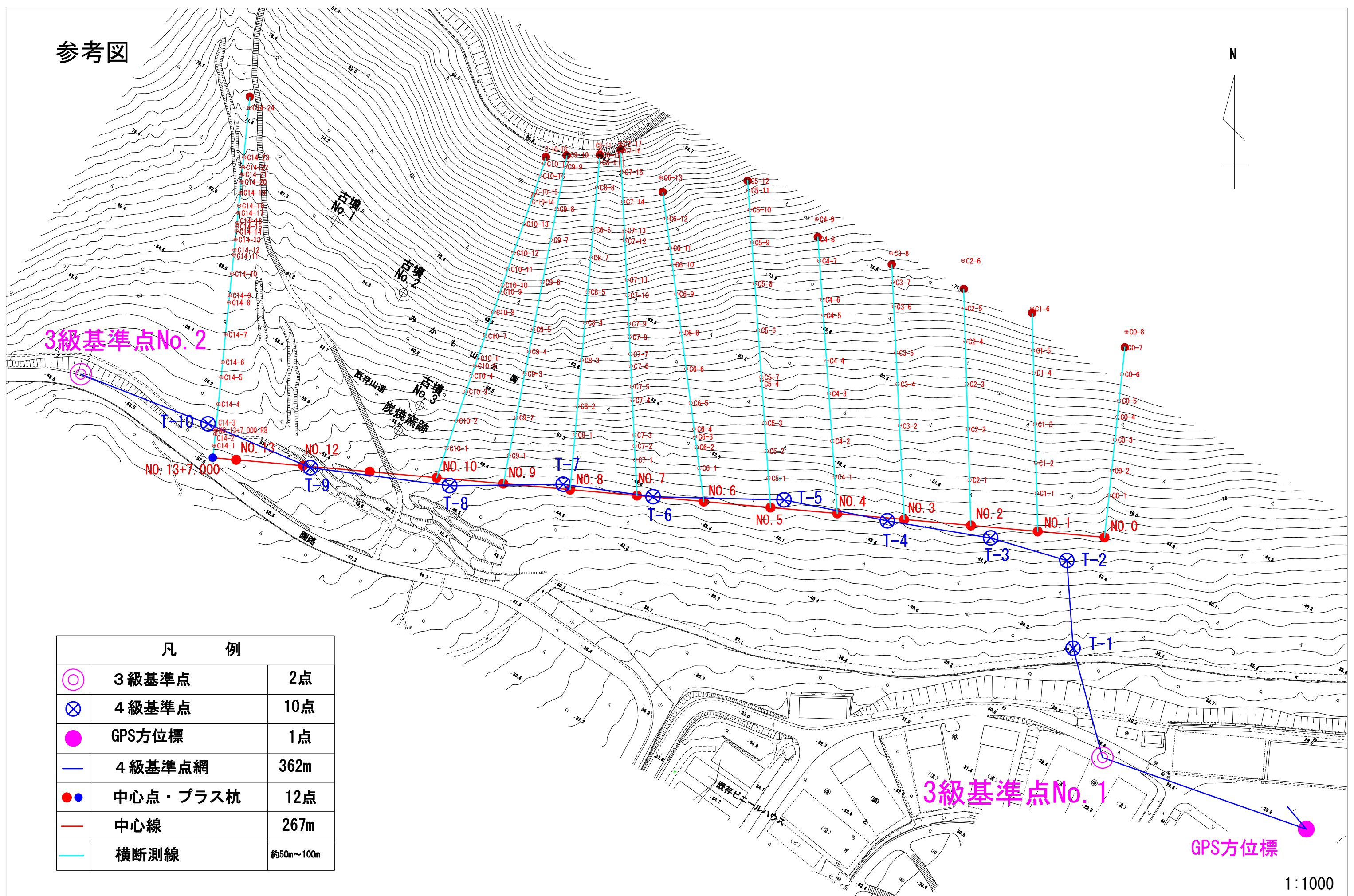
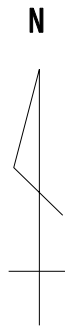


参考図



凡 例		
◎	3級基準点	2点
⊗	4級基準点	10点
●	GPS方位標	1点
—	4級基準点網	362m
●	中心点・プラス杭	12点
—	中心線	267m
—	横断測線	約50m~100m

3級基準点No.1

GPS方位標

1:1000



















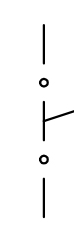






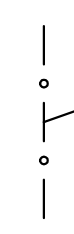


NO.0  
GH=46.072 m



DL= 45.00 m

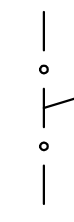
NO.1  
GH=46.019 m



DL= 45.00 m

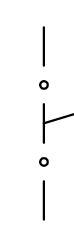
工事番号	
事業名	
地区名	とちぎ花センター
図面名称	横断図
縮尺	1:100
図面番号	1/10
作成年月日	平成30年6月25日
計画機関	
作業機関	
測量	平成30年6月19日

NO.2  
GH=46.868 m



DL= 45.00 m

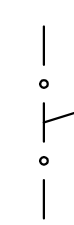
NO.3  
GH=47.340 m



DL= 45.00 m

工事番号	
事業名	
地区名	とちぎ花センター
図面名称	横断図
縮尺	1:100
図面番号	2/10
作成年月日	平成30年6月25日
計画機関	
作業機関	
測量	平成30年6月19日

NO.4  
GH=47.198 m

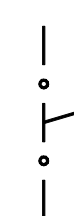


DL= 45.00 m

工事番号	
事業名	
地区名	とちぎ花センター
図面名称	横断図
縮尺	1:100
図面番号	3/10
作成年月日	平成30年6月25日
計画機関	
作業機関	
測量	平成30年6月19日



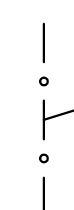
NO.5  
GH+47.353 m



DL= 45.00 m

工事番号	
事業名	
地区名	とちぎ花センター
図面名称	横断図
縮尺	1:100
図面番号	4/10
作成年月日	平成30年6月25日
計画機関	
作業機関	
測量	平成30年6月19日

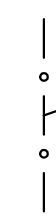
NO.6  
GH+47.208 m



DL= 45.00 m

工事番号	
事業名	
地区名	とちぎ花センター
図面名称	横断図
縮尺	1:100
図面番号	5/10
作成年月日	平成30年6月25日
計画機関	
作業機関	
測量	平成30年6月19日

NO.7  
OH=46.639 m



DL= 45.00 m

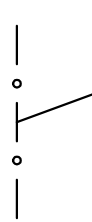
工事番号	
事業名	
地区名	とちぎ花センター
図面名称	横断図
縮尺	1:100
図面番号	6/10
作成年月日	平成30年6月25日
計画機関	
作業機関	
測量	平成30年6月19日

NO.8  
GH=48.229 m

DL= 45.00 m

工事番号	
事業名	
地区名	とちぎ花センター
図面名称	横断図
縮尺	1:100
図面番号	7/10
作成年月日	平成30年6月25日
計画機関	
作業機関	
測量	平成30年6月19日

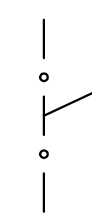
NO.9  
OH=48.894 m



DL= 45.00 m

工事番号	
事業名	
地区名	とちぎ花センター
図面名称	横断図
縮尺	1:100
図面番号	8/10
作成年月日	平成30年6月25日
計画機関	
作業機関	
測量	平成30年6月19日

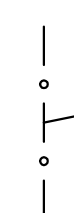
NO.10  
OH=47.934 m



DL= 45.00 m

工事番号	
事業名	
地区名	とちぎ花センター
図面名称	横断図
縮尺	1:100
図面番号	9/10
作成年月日	平成30年6月25日
計画機関	
作業機関	
測量	平成30年6月19日

NO.13+7.000  
GH:52.038 m



DL= 45.00 m

工事番号	
事業名	
地区名	とちぎ花センター
図面名称	横断図
縮尺	1:100
図面番号	10/10
作成年月日	平成30年6月25日
計画機関	
作業機関	
測量	平成30年6月19日